

練馬区勢  
図表

土地・  
気象・  
人口

国勢調査

経済  
センサス

商業統計  
調査

工業統計  
調査

農業

行財政  
・議会

区施設  
利用状況  
・区民相談

福祉・  
社会保障  
・教育

衛生・  
環境

土木施設  
・みどり

区民の  
くらし  
関連

警察・  
消防・  
防災

特別区勢  
一覧

## 2 土地・気象・人口

町丁別土地面積、気温・降水量の推移、住民基本台帳による世帯数と人口など

図4 町丁別人口密度【表4、8関連】

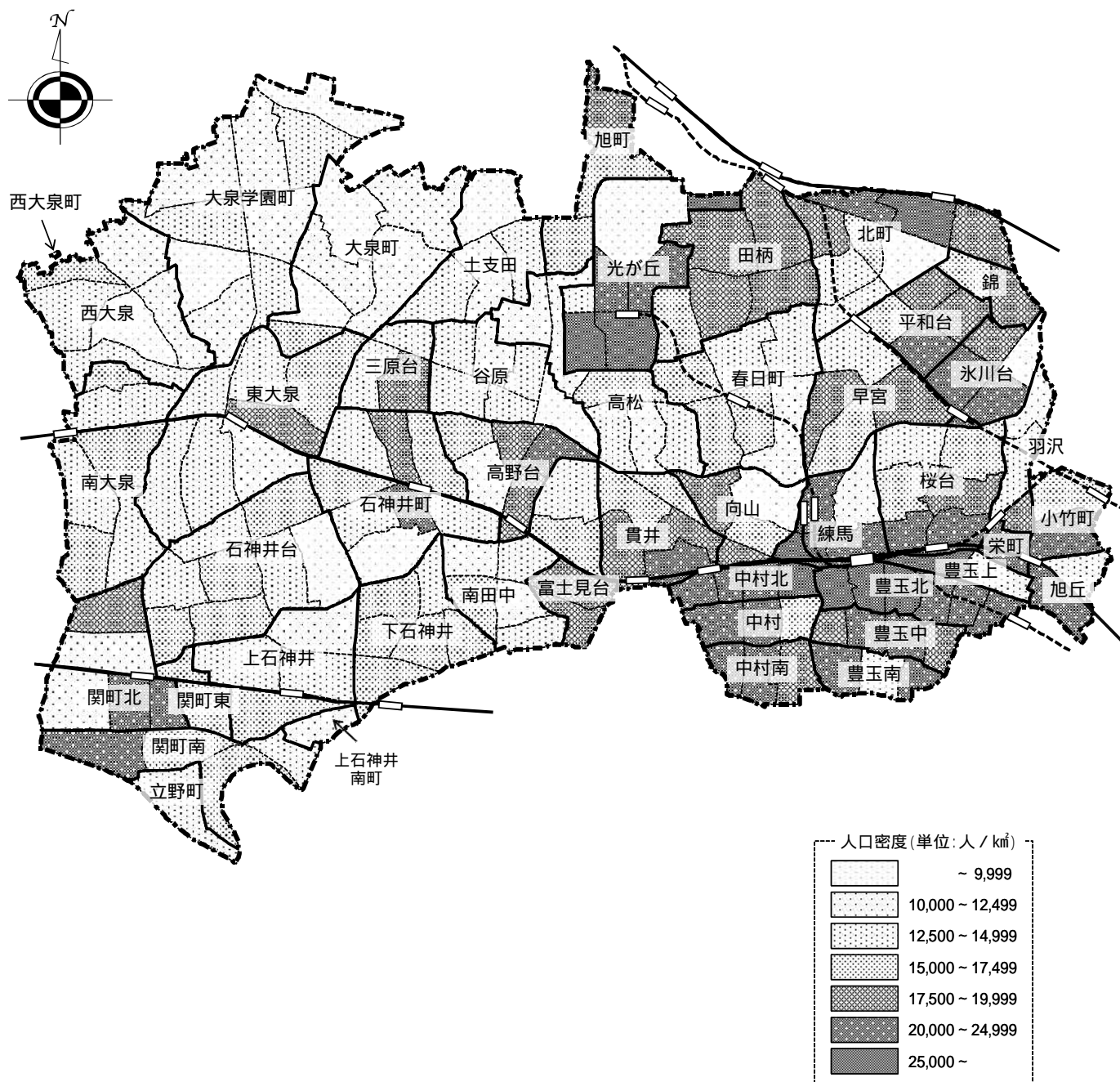


表4 町丁別土地面積

(令和2年10月1日現在)

町丁名	面積 km <sup>2</sup>	町丁名	面積 km <sup>2</sup>	町丁名	面積 km <sup>2</sup>	町丁名	面積 km <sup>2</sup>
総数	48.080						
旭丘	0.411	貫井	1.069	旭町	0.770	下石神井	1.165
1丁目	0.218	1丁目	0.207	1丁目	0.246	1丁目	0.166
2丁目	0.193	2丁目	0.184	2丁目	0.295	2丁目	0.214
小竹町	0.517	3丁目	0.266	3丁目	0.229	3丁目	0.173
1丁目	0.248	4丁目	0.266	土支田	1.181	4丁目	0.224
2丁目	0.269	5丁目	0.146	1丁目	0.244	5丁目	0.159
栄町	0.167	錦	0.352	2丁目	0.294	6丁目	0.229
羽沢	0.465	1丁目	0.200	3丁目	0.310	立野町	0.357
1丁目	0.071	2丁目	0.152	4丁目	0.333	関町東	0.318
2丁目	0.229	氷川台	0.782	富士見台	0.959	1丁目	0.222
3丁目	0.165	1丁目	0.149	1丁目	0.168	2丁目	0.096
豊玉上	0.312	2丁目	0.161	2丁目	0.232	関町南	1.048
1丁目	0.174	3丁目	0.232	3丁目	0.256	1丁目	0.173
2丁目	0.138	4丁目	0.240	4丁目	0.303	2丁目	0.277
豊玉中	0.539	平和台	0.725	南田中	0.928	3丁目	0.272
1丁目	0.135	1丁目	0.198	1丁目	0.174	4丁目	0.326
2丁目	0.154	2丁目	0.158	2丁目	0.171	関町北	1.344
3丁目	0.147	3丁目	0.199	3丁目	0.189	1丁目	0.142
4丁目	0.103	4丁目	0.170	4丁目	0.201	2丁目	0.206
豊玉南	0.458	早宮	1.186	5丁目	0.193	3丁目	0.361
1丁目	0.109	1丁目	0.328	高野台	0.924	4丁目	0.352
2丁目	0.155	2丁目	0.310	1丁目	0.196	5丁目	0.283
3丁目	0.194	3丁目	0.295	2丁目	0.164	東大泉	2.429
豊玉北	0.814	4丁目	0.253	3丁目	0.237	1丁目	0.270
1丁目	0.121	春日町	1.758	4丁目	0.144	2丁目	0.417
2丁目	0.120	1丁目	1.758	5丁目	0.183	3丁目	0.324
3丁目	0.155	2丁目	0.394	谷原	1.131	4丁目	0.224
4丁目	0.154	3丁目	0.305	1丁目	0.231	5丁目	0.350
5丁目	0.143	4丁目	0.245	2丁目	0.141	6丁目	0.442
6丁目	0.121	5丁目	0.261	3丁目	0.163	7丁目	0.402
中村	0.497	6丁目	0.247	4丁目	0.191	西大泉町	0.002
1丁目	0.148	高松	1.382	5丁目	0.227	西大泉	1.816
2丁目	0.156	1丁目	0.229	6丁目	0.178	1丁目	0.274
3丁目	0.193	2丁目	0.208	三原台	0.628	2丁目	0.329
中村南	0.514	3丁目	0.218	1丁目	0.237	3丁目	0.298
1丁目	0.215	4丁目	0.229	2丁目	0.156	4丁目	0.350
2丁目	0.168	5丁目	0.235	3丁目	0.235	5丁目	0.382
3丁目	0.131	6丁目	0.263	石神井町	1.933	6丁目	0.183
中村北	0.448	北町	1.634	1丁目	0.237	南大泉	1.799
1丁目	0.122	1丁目	0.260	2丁目	0.275	1丁目	0.333
2丁目	0.124	2丁目	0.250	3丁目	0.163	2丁目	0.281
3丁目	0.080	3丁目	0.134	4丁目	0.196	3丁目	0.337
4丁目	0.122	4丁目	0.248	5丁目	0.301	4丁目	0.365
桜台	1.385	5丁目	0.139	6丁目	0.208	5丁目	0.362
1丁目	0.206	6丁目	0.178	7丁目	0.248	6丁目	0.121
2丁目	0.244	7丁目	0.210	8丁目	0.305	大泉町	2.078
3丁目	0.285	8丁目	0.215	石神井台	2.241	1丁目	0.495
4丁目	0.151	田柄	1.661	1丁目	0.366	2丁目	0.467
5丁目	0.241	1丁目	0.275	2丁目	0.313	3丁目	0.409
6丁目	0.258	2丁目	0.399	3丁目	0.311	4丁目	0.344
練馬	0.794	3丁目	0.318	4丁目	0.284	5丁目	0.227
1丁目	0.206	4丁目	0.414	5丁目	0.261	6丁目	0.136
2丁目	0.267	5丁目	0.255	6丁目	0.224	大泉学園町	3.211
3丁目	0.134	光が丘	1.671	7丁目	0.225	1丁目	0.235
4丁目	0.187	1丁目	0.071	8丁目	0.257	2丁目	0.333
向山	0.754	2丁目	0.256	上石神井	1.346	3丁目	0.362
1丁目	0.091	3丁目	0.287	1丁目	0.339	4丁目	0.382
2丁目	0.155	4丁目	0.609	2丁目	0.309	5丁目	0.383
3丁目	0.285	5丁目	0.164	3丁目	0.345	6丁目	0.426
4丁目	0.223	6丁目	0.078	4丁目	0.353	7丁目	0.399
		7丁目	0.206	上石神井南町	0.177	8丁目	0.355
						9丁目	0.336

資料：総務部総務課、区民部戸籍住民課

表5 地目別土地面積

(各年1月1日現在)

年	総数	宅地				田
		計	商業地区	工業地区	住宅地区	
平成 28 年	a 311,623	a 283,838	a 661	a -	a 283,177	a -
29	311,215	284,077	661	-	283,416	-
30	310,921	284,342	707	-	283,635	-
令和 31 年	310,649	284,613	707	-	283,906	-
令和 2 年	310,477	284,879	707	-	284,219	-

年	畑	山林	原野	池沼	雑種地	免税点未満
平成 28 年	a 21,550	a 349	a -	a -	a 5,667	a 219
29	20,889	352	-	-	5,688	209
30	20,268	339	-	-	5,766	206
令和 31 年	19,872	315	-	-	5,629	220
令和 2 年	19,240	308	-	-	5,768	235

注：(1) 面積単位はa(アール：1aは100㎡)である。

(2) 数値は、固定資産税の対象となる評価面積である。このため河川、学校用地、公立グラウンド等の公有地および神社、仏閣の敷地等の面積は含まれない。

(3) 「雑種地」とは、宅地、田、畑、山林、原野、池沼以外の土地で野球場、テニスコート、ゴルフ場、運動場、高圧鉄塔敷地、軌道用地等をいう。

(4) 「免税点未満」とは、土地に対して課する固定資産の課税標準となるべき額が30万円に満たないものである。

資料：東京都主税局資産税部固定資産税課

表6 気象

年次および月	平均気温	最高気温	平均最高気温	最低気温	平均最低気温	降水量	日照時間
平成 27 年	16.1	38.2	20.7	- 3.7	12.2	mm 1,647.0	時間 1,958.8
28	16.2	37.7	20.9	- 4.2	12.2	1,565.5	1,815.7
29	15.6	37.1	20.5	- 4.7	11.4	1,452.5	2,057.7
令和 30 年	16.6	39.6	21.4	- 7.0	12.4	1,384.0	2,129.7
令和 元 年	16.3	37.1	21.0	- 2.5	12.3	1,692.0	1,899.0
平成31年 1 月	4.8	15.3	10.2	- 2.5	- 0.1	11.0	229.3
2	6.7	19.3	11.5	- 2.1	2.5	31.5	145.5
3	10.3	22.6	15.2	0.2	5.7	117.5	176.0
4	13.5	26.2	19.3	1.9	8.7	81.5	198.7
令和元年 5 月	20.1	34.7	25.9	6.4	14.8	96.0	219.4
6	22.0	33.2	26.4	13.9	18.5	239.0	124.5
7	24.4	35.6	28.0	17.4	21.7	172.5	73.2
8	28.6	37.1	33.4	21.4	25.3	80.5	175.0
9	25.2	37.0	29.7	17.3	21.5	178.0	144.5
10	19.3	31.2	23.1	10.4	16.1	528.5	104.8
11	12.7	23.7	17.4	1.2	8.5	109.0	177.2
12	7.8	18.6	12.0	0.1	4.2	47.0	130.9

注：(1) 観測地は、東京管区気象台練馬地域気象観測所(石神井台)である。

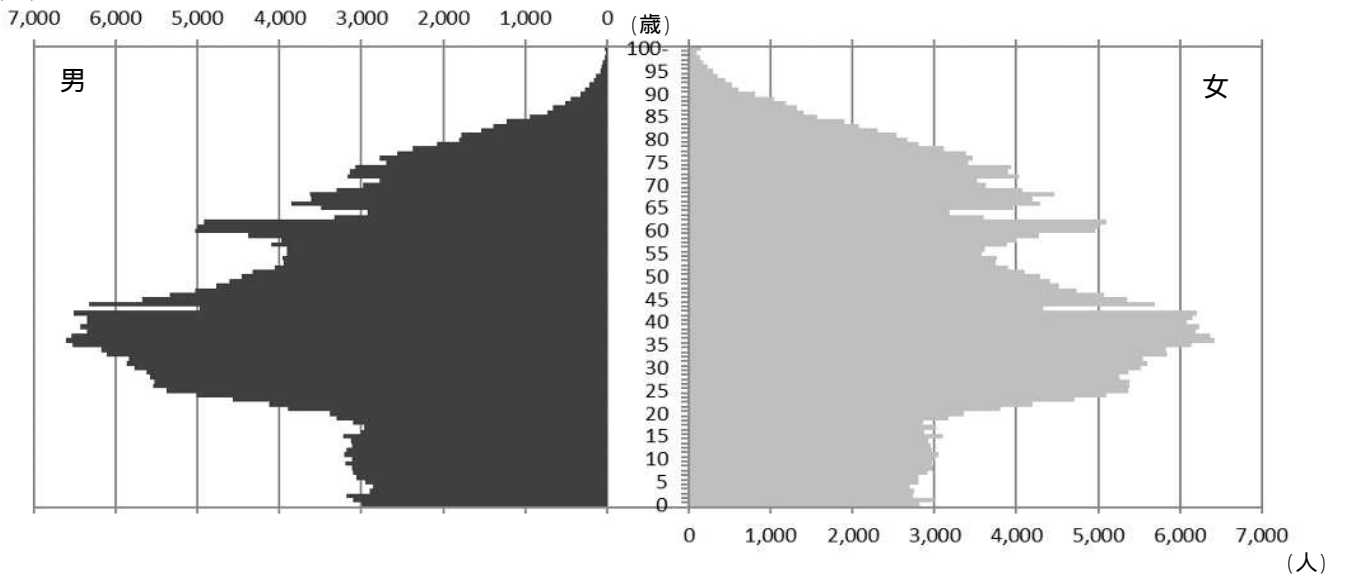
(2) 気温の観測は1～24時の毎正時に行い、平均気温はこれを平均したものである。また、最高気温、最低気温の「平均」は、一日の最高気温、最低気温をそれぞれ年または月で平均した数値である。

資料：東京管区気象台技術部技術課

図5 人口の年齢構造【表9、14関連】

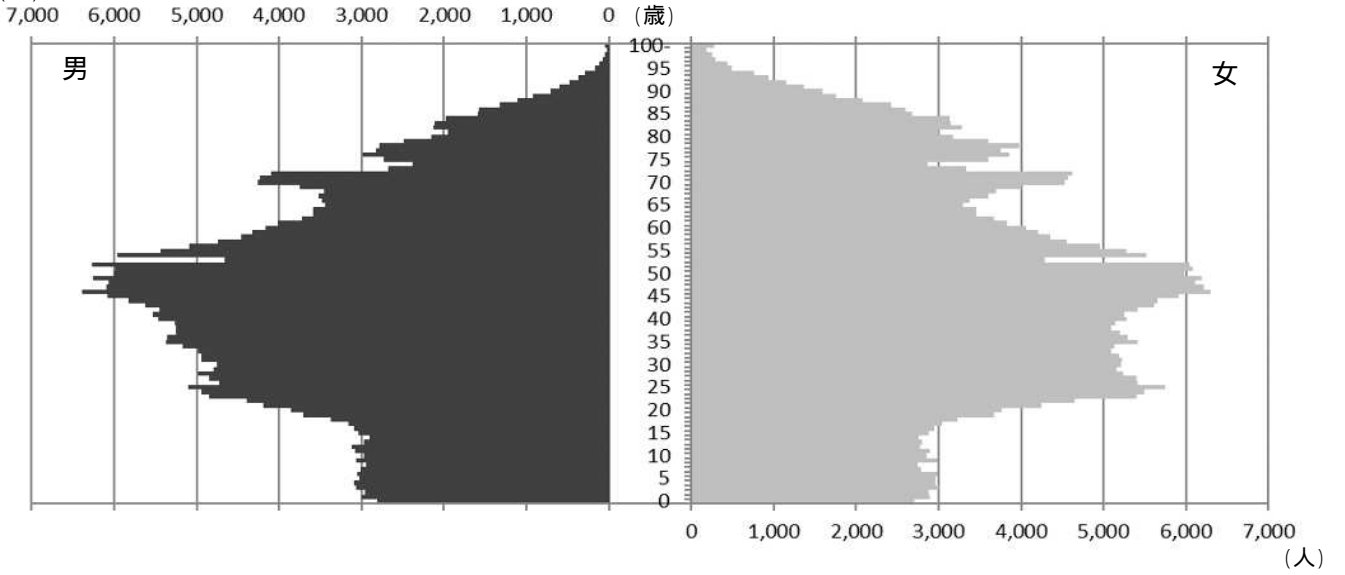
(1) 平成22年人口

(人)



(2) 令和2年人口

(人)



(3) 令和12年推計人口

(人)

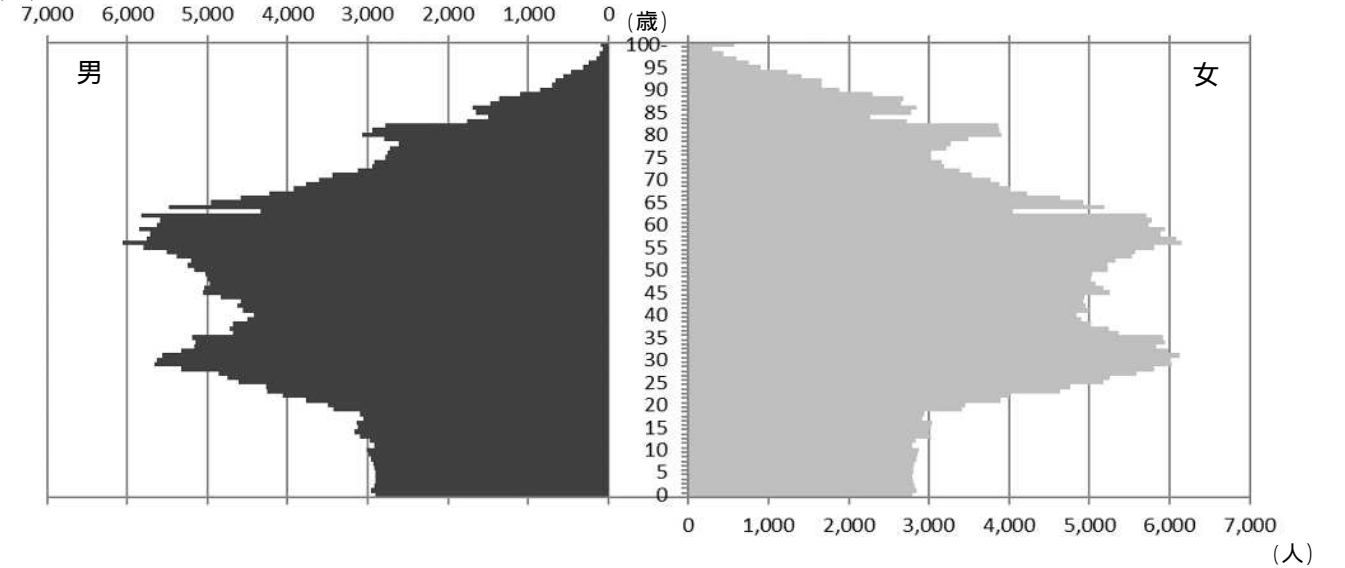


表7 世帯数および人口【1/2】

(各年1月1日現在)

年	世帯数	総人口	日本人口			外国人口			対前年比増加人口	
			計	男	女	計	男	女	実数	率
										%
昭和 23 年	26,377	123,158	123,158	68,921	54,237	...	...	...	...	...
24	27,003	115,175	115,175	58,983	56,192	...	...	...	7,983	6.48
25	28,536	121,246	121,246	61,310	59,936	...	...	...	6,071	5.27
26	29,835	128,245	128,245	64,827	63,418	...	...	...	6,999	5.77
27	31,464	136,930	136,930	69,309	67,621	...	...	...	8,685	6.77
28	33,820	145,857	145,857	74,000	71,857	...	...	...	8,927	6.52
29	38,646	163,075	163,075	82,951	80,124	...	...	...	(17,218)	(11.80)
30	42,629	174,795	173,950	88,410	85,540	845	...	...	(11,720)	(7.19)
31	47,271	188,343	187,413	95,203	92,210	930	...	...	13,548	7.75
32	56,127	210,642	209,527	107,732	101,795	1,115	...	...	22,299	11.84
33	62,625	233,007	231,743	119,061	112,682	1,264	...	...	22,365	10.62
34	70,246	260,375	258,998	132,663	126,335	1,377	...	...	27,368	11.75
35	78,171	286,437	284,849	146,187	138,662	1,588	...	...	26,062	10.01
36	87,447	311,410	309,625	158,538	151,087	1,785	...	...	24,973	8.72
37	96,257	333,662	331,753	169,816	161,937	1,909	...	...	22,252	7.15
38	103,864	355,830	353,677	180,531	173,146	2,153	...	...	22,168	6.64
39	115,770	383,997	381,794	194,554	187,240	2,203	...	...	28,167	7.92
40	125,086	407,033	404,629	206,180	198,449	2,404	...	...	23,036	6.00
41	136,750	435,043	432,429	221,139	211,290	2,614	...	...	28,010	6.88
42	146,038	454,833	452,100	231,442	220,658	2,733	...	...	19,790	4.55
43	156,452	479,795	476,908	244,304	232,604	2,887	1,600	1,287	24,962	5.49
44	164,732	499,606	496,656	254,885	241,771	2,950	1,653	1,297	19,811	4.13
45	172,317	514,440	511,334	262,498	248,836	3,106	1,726	1,380	14,834	2.97
46	177,749	522,649	519,517	266,847	252,670	3,132	1,744	1,388	8,209	1.60
47	183,408	530,999	527,692	270,924	256,768	3,307	1,824	1,483	8,350	1.60
48	187,852	536,542	533,273	273,536	259,737	3,269	1,824	1,445	5,543	1.04
49	192,063	544,625	541,418	277,318	264,100	3,207	1,794	1,413	8,083	1.51
50	194,579	548,235	544,961	278,366	266,595	3,274	1,808	1,466	3,610	0.66
51	197,971	553,147	549,881	280,372	269,509	3,266	1,792	1,474	4,912	0.90
52	200,640	557,971	554,735	282,397	272,338	3,236	1,771	1,465	4,824	0.87
53	202,918	561,452	558,119	283,595	274,524	3,333	1,798	1,535	3,481	0.62
54	204,237	561,239	558,015	283,102	274,913	3,224	1,726	1,498	213	0.04
55	204,764	560,249	556,944	282,177	274,767	3,305	1,782	1,523	990	0.18
56	205,804	559,716	556,482	282,284	274,198	3,234	1,758	1,476	533	0.10
57	207,350	559,368	556,003	282,016	273,987	3,365	1,831	1,534	348	0.06
58	209,939	561,868	558,387	283,535	274,852	3,481	1,860	1,621	2,500	0.45
59	214,723	569,759	566,055	287,170	278,885	3,704	1,992	1,712	7,891	1.40
60	220,105	578,920	574,885	291,388	283,497	4,035	2,131	1,904	9,161	1.61
61	222,874	587,326	583,031	294,614	288,417	4,295	2,229	2,066	8,406	1.45
62	229,415	599,134	594,325	300,039	294,286	4,809	2,474	2,335	11,808	2.01
63	234,583	606,007	600,655	303,546	297,109	5,352	2,684	2,668	6,873	1.15
平成 64 年	239,297	613,258	606,501	306,491	300,010	6,757	3,681	3,076	7,251	1.20
2	243,366	616,826	609,645	307,637	302,008	7,181	3,775	3,406	3,568	0.58
3	247,600	620,679	612,975	309,084	303,891	7,704	3,950	3,754	3,853	0.63
4	253,516	627,269	618,402	311,631	306,771	8,867	4,567	4,300	6,590	1.06
5	258,219	630,759	621,140	312,543	308,597	9,619	4,971	4,648	3,490	0.56
6	261,193	632,478	622,415	312,575	309,840	10,063	5,135	4,928	1,719	0.27
7	264,547	634,785	624,754	313,408	311,346	10,031	5,046	4,985	2,307	0.37
8	268,548	637,448	627,662	314,412	313,250	9,786	4,916	4,870	2,663	0.42
9	272,482	641,017	631,140	315,654	315,486	9,877	4,848	5,029	3,569	0.56
10	277,532	645,859	635,827	317,822	318,005	10,032	4,864	5,168	4,842	0.76
11	282,976	651,901	641,821	320,505	321,316	10,080	4,870	5,210	6,042	0.94
12	287,745	657,119	646,729	322,436	324,293	10,390	4,968	5,422	5,218	0.80
13	292,305	662,383	651,618	324,905	326,713	10,765	5,065	5,700	5,264	0.80
14	297,517	668,842	657,377	327,636	329,741	11,465	5,332	6,133	6,459	0.98
15	302,605	674,912	662,885	330,328	332,557	12,027	5,640	6,387	6,070	0.91
16	306,942	679,863	667,512	332,385	335,127	12,351	5,740	6,611	4,951	0.73
17	310,889	684,365	672,251	334,398	337,853	12,114	5,492	6,622	4,502	0.66
18	314,248	686,237	674,123	334,898	339,225	12,114	5,488	6,626	1,872	0.27
19	318,925	691,230	678,869	337,029	341,840	12,361	5,554	6,807	4,993	0.73

表7 世帯数および人口【2/2】

年	世帯数	総人口	日本人人口			外国人人口			対前年比増加人口	
			計	男	女	計	男	女	実数	率
平成 20 年	324,194	697,174	684,107	339,385	344,722	13,067	5,825	7,242	5,944	0.86
21	329,290	702,922	689,187	341,481	347,706	13,735	6,145	7,590	5,748	0.82
22	332,307	706,449	692,450	342,512	349,938	13,999	6,202	7,797	3,527	0.50
23	333,414	707,280	693,368	342,158	351,210	13,912	6,035	7,877	831	0.12
24	335,465	707,903	694,886	342,261	352,625	13,017	5,679	7,338	623	0.09
25	344,228	709,262	696,522	342,647	353,875	12,740	5,613	7,127	1,359	0.19
26	347,096	711,212	698,354	343,353	355,001	12,858	5,741	7,117	1,950	0.27
27	350,732	714,656	701,104	344,156	356,948	13,552	6,138	7,414	3,444	0.48
28	355,564	719,109	704,447	345,341	359,106	14,662	6,659	8,003	4,453	0.62
29	360,633	723,711	707,289	346,119	361,170	16,422	7,566	8,856	4,602	0.64
30	365,725	728,479	710,239	346,719	363,520	18,240	8,438	9,802	4,768	0.66
31	370,567	732,433	712,780	347,090	365,690	19,653	9,189	10,464	3,954	0.54
令和 2 年	377,837	739,435	717,945	349,021	368,924	21,490	9,925	11,565	7,002	0.96

注：(1) 「世帯数」について、昭和23～28年は食糧配給台帳(外国人を含む)、昭和29～42年は住民登録(外国人のみの世帯は含まない)、昭和43年以降は住民基本台帳(外国人のみの世帯について、平成24年までは含まず、平成25年からは含む)の数値である。  
 (2) 「総人口」は、「日本人人口」と「外国人人口」の計である。(ただし、昭和28年、29年は外国人登録数が不詳のため、日本人のみの人口である)  
 (3) 「日本人人口」について、昭和23～28年は食糧配給台帳(外国人を含む)、昭和29～42年は住民登録、昭和43年以降は住民基本台帳(日本人人口)の数値である。  
 (4) 「外国人人口」について、昭和29年までは不詳、昭和30年～平成24年は外国人登録、平成25年以降は住民基本台帳の外国人人口の数値である。  
 (5) 「対前年比増加人口」は、「総人口」の増減値である。なお、外国人数が不詳の期間があるため、昭和29年、30年については参考値として( )表示した。

資料：東京都総務局統計部統計調整課「東京都統計年鑑」、区民部戸籍住民課「練馬区の世帯と人口」

各項目における資料の推移

年	世帯数	総人口	日本人人口	外国人人口
昭和23年 ～ 昭和27年	食糧配給台帳 (外国人を含む)			外国人登録法 施行前
昭和28年				外国人登録 (昭和28、29 年は不詳)
昭和29年 ～ 昭和42年	住民登録	住民登録 + 外国人登録	住民登録	
昭和43年 ～ 平成24年	住民基本台帳 (平成24年ま では外国人を 含まない)	住民基本台帳 + 外国人登録	住民基本台帳	
平成25年 ～ 平成29年		住民基本台帳	住民基本台帳 のうち日本人	住民基本台帳 のうち外国人

表8 町丁別世帯数および人口（住民基本台帳）【1/4】

(令和2年10月1日現在)

町 丁 名	世 帯 数	人 口			人口密度 人/km <sup>2</sup>	1世帯 当たり人員	対 前 年 比 増 加	
		計	男	女			世 帯 数	人 口
総 数	380,838	740,891	359,400	381,491	15,410	1.95	3,604	2,459
旭 丘	4,932	7,426	3,734	3,692	18,068	1.51	75	72
1丁目	3,392	4,988	2,556	2,432	22,881	1.47	62	92
2丁目	1,540	2,438	1,178	1,260	12,632	1.58	13	20
小 竹 町	5,641	9,432	4,482	4,950	18,244	1.67	6	97
1丁目	3,080	5,148	2,492	2,656	20,758	1.67	47	11
2丁目	2,561	4,284	1,990	2,294	15,926	1.67	53	86
栄 町	2,453	3,943	1,850	2,093	23,611	1.61	8	37
羽 沢	3,833	6,577	3,193	3,384	14,144	1.72	40	19
1丁目	918	1,372	663	709	19,324	1.49	18	26
2丁目	1,915	3,294	1,586	1,708	14,384	1.72	19	1
3丁目	1,000	1,911	944	967	11,582	1.91	3	6
豊 玉 上	4,444	6,634	3,091	3,543	21,263	1.49	77	81
1丁目	1,557	2,395	1,161	1,234	13,764	1.54	29	42
2丁目	2,887	4,239	1,930	2,309	30,717	1.47	48	39
豊 玉 中	6,090	10,769	5,402	5,367	19,980	1.77	56	53
1丁目	1,381	2,447	1,236	1,211	18,126	1.77	9	25
2丁目	1,917	3,210	1,649	1,561	20,844	1.67	76	70
3丁目	1,923	3,118	1,542	1,576	21,211	1.62	11	38
4丁目	869	1,994	975	1,019	19,359	2.29	18	4
豊 玉 南	4,429	8,643	4,280	4,363	18,871	1.95	10	33
1丁目	1,244	2,370	1,149	1,221	21,743	1.91	15	24
2丁目	1,084	1,976	955	1,021	12,748	1.82	4	8
3丁目	2,101	4,297	2,176	2,121	22,149	2.05	9	65
豊 玉 北	12,663	19,690	9,456	10,234	24,189	1.55	263	186
1丁目	1,689	2,647	1,231	1,416	21,876	1.57	11	24
2丁目	1,500	2,424	1,165	1,259	20,200	1.62	27	54
3丁目	2,241	3,342	1,646	1,696	21,561	1.49	110	114
4丁目	2,727	4,128	1,992	2,136	26,805	1.51	75	79
5丁目	2,662	3,930	1,881	2,049	27,483	1.48	65	56
6丁目	1,844	3,219	1,541	1,678	26,603	1.75	29	33
中 村	5,058	9,996	4,763	5,233	20,113	1.98	71	39
1丁目	1,202	2,447	1,162	1,285	16,534	2.04	9	39
2丁目	1,615	3,375	1,630	1,745	21,635	2.09	59	73
3丁目	2,241	4,174	1,971	2,203	21,627	1.86	21	5
中 村 南	5,698	10,990	5,307	5,683	21,381	1.93	14	24
1丁目	2,069	4,245	2,086	2,159	19,744	2.05	27	22
2丁目	2,100	3,705	1,807	1,898	22,054	1.76	-	22
3丁目	1,529	3,040	1,414	1,626	23,206	1.99	13	24
中 村 北	6,901	11,692	5,496	6,196	26,098	1.69	36	9
1丁目	2,197	3,784	1,788	1,996	31,016	1.72	36	16
2丁目	1,716	3,088	1,529	1,559	24,903	1.80	4	34
3丁目	1,298	1,991	917	1,074	24,888	1.53	5	24
4丁目	1,690	2,829	1,262	1,567	23,189	1.67	1	17
桜 台	14,461	25,739	12,454	13,285	18,584	1.78	225	292
1丁目	3,332	5,123	2,475	2,648	24,869	1.54	64	46
2丁目	2,687	4,775	2,312	2,463	19,570	1.78	24	17
3丁目	2,455	4,709	2,241	2,468	16,523	1.92	26	2
4丁目	2,181	3,521	1,673	1,848	23,318	1.61	86	111
5丁目	2,023	3,969	2,003	1,966	16,469	1.96	6	26
6丁目	1,783	3,642	1,750	1,892	14,116	2.04	19	94
練 馬	9,077	14,578	7,043	7,535	18,360	1.61	117	146
1丁目	2,709	4,153	1,999	2,154	20,160	1.53	75	64
2丁目	1,797	3,013	1,480	1,533	11,285	1.68	1	40
3丁目	2,347	3,571	1,725	1,846	26,649	1.52	8	4
4丁目	2,224	3,841	1,839	2,002	20,540	1.73	49	46
向 山	5,885	11,132	5,455	5,677	14,764	1.89	83	70
1丁目	1,127	1,785	874	911	19,615	1.58	7	11
2丁目	1,351	2,605	1,308	1,297	16,806	1.93	15	6
3丁目	1,291	2,459	1,172	1,287	8,628	1.90	27	2
4丁目	2,116	4,283	2,101	2,182	19,206	2.02	34	55



表8 町丁別世帯数および人口（住民基本台帳）【2/4】

町 丁 名	世 帯 数	人 口			人 口 密 度 人/km <sup>2</sup>	1 世 帯 当 たり 人 員	対 前 年 比 増 加	
		計	男	女			世 帯 数	人 口
貫 井	11,424	20,350	9,861	10,489	19,036	1.78	173	104
1 丁 目	2,724	5,109	2,399	2,710	24,681	1.88	5	13
2 丁 目	2,285	3,646	1,771	1,875	19,815	1.60	161	138
3 丁 目	2,810	4,880	2,344	2,536	18,346	1.74	8	18
4 丁 目	2,204	4,210	2,064	2,146	15,827	1.91	8	61
5 丁 目	1,401	2,505	1,283	1,222	17,158	1.79	7	58
錦	3,167	6,250	3,088	3,162	17,756	1.97	87	109
1 丁 目	1,862	3,604	1,761	1,843	18,020	1.94	70	68
2 丁 目	1,305	2,646	1,327	1,319	17,408	2.03	17	41
氷 川 台	7,125	13,603	6,601	7,002	17,395	1.91	20	30
1 丁 目	122	237	109	128	1,591	1.94	2	2
2 丁 目	1,427	3,036	1,508	1,528	18,857	2.13	17	49
3 丁 目	2,843	5,131	2,485	2,646	22,116	1.80	7	47
4 丁 目	2,733	5,199	2,499	2,700	21,663	1.90	32	30
平 和 台	6,770	13,902	6,868	7,034	19,175	2.05	33	97
1 丁 目	1,755	3,606	1,827	1,779	18,212	2.05	11	15
2 丁 目	1,589	3,073	1,501	1,572	19,449	1.93	16	14
3 丁 目	1,969	4,284	2,106	2,178	21,528	2.18	52	71
4 丁 目	1,457	2,939	1,434	1,505	17,288	2.02	8	27
早 宮	9,640	19,401	9,360	10,041	16,358	2.01	116	109
1 丁 目	3,097	5,952	2,864	3,088	18,146	1.92	63	21
2 丁 目	2,137	4,177	2,021	2,156	13,474	1.95	14	1
3 丁 目	2,322	4,827	2,312	2,515	16,363	2.08	52	67
4 丁 目	2,084	4,445	2,163	2,282	17,569	2.13	15	22
春 日 町	13,005	26,000	12,473	13,527	14,790	2.00	222	320
1 丁 目	2,150	4,380	2,105	2,275	11,117	2.04	43	28
2 丁 目	2,266	4,565	2,223	2,342	14,967	2.01	42	33
3 丁 目	2,184	4,130	1,939	2,191	16,857	1.89	36	48
4 丁 目	2,246	4,452	2,167	2,285	14,549	1.98	8	21
5 丁 目	2,188	4,495	2,135	2,360	17,222	2.05	7	10
6 丁 目	1,971	3,978	1,904	2,074	16,105	2.02	100	222
高 松	8,309	18,146	8,951	9,195	13,130	2.18	72	38
1 丁 目	1,496	3,057	1,481	1,576	13,349	2.04	8	5
2 丁 目	1,166	2,519	1,204	1,315	12,111	2.16	4	14
3 丁 目	1,276	3,244	1,600	1,644	14,881	2.54	14	42
4 丁 目	1,558	3,511	1,738	1,773	15,332	2.25	49	24
5 丁 目	1,379	2,739	1,355	1,384	11,655	1.99	12	26
6 丁 目	1,434	3,076	1,573	1,503	11,696	2.15	9	17
北 町	15,424	26,552	13,421	13,131	16,250	1.72	169	274
1 丁 目	2,866	4,686	2,292	2,394	18,023	1.64	89	111
2 丁 目	3,257	6,262	3,087	3,175	25,048	1.92	4	11
3 丁 目	1,649	2,954	1,434	1,520	22,045	1.79	71	180
4 丁 目	998	998	926	72	4,024	1.00	30	30
5 丁 目	1,307	2,424	1,207	1,217	17,439	1.85	7	2
6 丁 目	1,548	2,579	1,193	1,386	14,489	1.67	17	6
7 丁 目	1,588	2,842	1,402	1,440	13,533	1.79	1	35
8 丁 目	2,211	3,807	1,880	1,927	17,707	1.72	24	45
田 柄	13,854	29,519	14,501	15,018	17,772	2.13	207	9
1 丁 目	2,430	5,038	2,429	2,609	18,320	2.07	19	46
2 丁 目	3,904	7,351	3,588	3,763	18,424	1.88	157	152
3 丁 目	2,506	5,730	2,884	2,846	18,019	2.29	49	52
4 丁 目	3,161	7,293	3,612	3,681	17,616	2.31	32	30
5 丁 目	1,853	4,107	1,988	2,119	16,106	2.22	12	33
光 が 丘	12,803	27,162	12,589	14,573	16,255	2.12	23	302
1 丁 目	1,572	2,647	1,206	1,441	37,282	1.68	12	30
2 丁 目	2,583	5,356	2,381	2,975	20,922	2.07	10	129
3 丁 目	3,940	8,927	4,243	4,684	31,105	2.27	49	160
4 丁 目	-	-	-	-	-	-	-	-
5 丁 目	1,627	3,316	1,474	1,842	20,220	2.04	15	29
6 丁 目	480	1,050	467	583	13,462	2.19	6	7
7 丁 目	2,601	5,866	2,818	3,048	28,476	2.26	49	53

表8 町丁別世帯数および人口（住民基本台帳）【3/4】

町 丁 名	世 帯 数	人 口			人 口 密 度 人/km <sup>2</sup>	1 世 帯 当 たり 人 員	対 前 年 比 増 加	
		計	男	女			世 帯 数	人 口
旭 町	6,868	13,067	6,501	6,566	16,970	1.90	83	102
1 丁目	1,933	4,272	2,095	2,177	17,366	2.21	39	54
2 丁目	2,560	4,567	2,272	2,295	15,481	1.78	52	43
3 丁目	2,375	4,228	2,134	2,094	18,463	1.78	96	91
土 支 田	6,123	13,864	6,905	6,959	11,739	2.26	39	28
1 丁目	1,595	3,522	1,732	1,790	14,434	2.21	10	53
2 丁目	1,318	2,942	1,466	1,476	10,007	2.23	24	25
3 丁目	1,769	4,094	2,004	2,090	13,206	2.31	7	6
4 丁目	1,441	3,306	1,703	1,603	9,928	2.29	18	6
富 士 見 台	7,972	15,661	7,686	7,975	16,331	1.96	73	38
1 丁目	1,575	3,147	1,542	1,605	18,732	2.00	27	16
2 丁目	2,333	4,236	2,085	2,151	18,259	1.82	20	13
3 丁目	2,175	4,148	2,014	2,134	16,203	1.91	3	7
4 丁目	1,889	4,130	2,045	2,085	13,630	2.19	23	28
南 田 中	6,417	12,445	6,057	6,388	13,411	1.94	66	176
1 丁目	1,234	2,501	1,248	1,253	14,374	2.03	7	29
2 丁目	885	1,753	877	876	10,251	1.98	-	31
3 丁目	1,405	2,635	1,236	1,399	13,942	1.88	20	37
4 丁目	1,532	3,149	1,575	1,574	15,667	2.06	61	81
5 丁目	1,361	2,407	1,121	1,286	12,472	1.77	8	2
高 野 台	7,496	15,347	7,213	8,134	16,609	2.05	162	298
1 丁目	1,795	3,516	1,601	1,915	17,939	1.96	23	25
2 丁目	1,570	3,315	1,608	1,707	20,213	2.11	68	164
3 丁目	1,469	2,899	1,369	1,530	12,232	1.97	24	55
4 丁目	1,269	2,603	1,215	1,388	18,076	2.05	64	133
5 丁目	1,393	3,014	1,420	1,594	16,470	2.16	31	81
谷 原	5,784	13,284	6,537	6,747	11,745	2.30	119	209
1 丁目	932	2,087	1,035	1,052	9,035	2.24	5	4
2 丁目	839	1,773	872	901	12,574	2.11	18	16
3 丁目	847	2,094	1,014	1,080	12,847	2.47	13	55
4 丁目	782	1,953	980	973	10,225	2.50	13	2
5 丁目	1,375	3,075	1,495	1,580	13,546	2.24	72	155
6 丁目	1,009	2,302	1,141	1,161	12,933	2.28	8	23
三 原 台	4,226	9,356	4,624	4,732	14,898	2.21	45	7
1 丁目	1,966	4,246	2,113	2,133	17,916	2.16	6	1
2 丁目	869	2,006	1,015	991	12,859	2.31	2	37
3 丁目	1,391	3,104	1,496	1,608	13,209	2.23	41	31
石 神 井 町	14,904	28,033	13,334	14,699	14,502	1.88	158	86
1 丁目	1,797	3,132	1,420	1,712	13,215	1.74	-	43
2 丁目	2,418	4,586	2,117	2,469	16,676	1.90	71	117
3 丁目	1,974	3,344	1,600	1,744	20,515	1.69	53	65
4 丁目	1,782	3,477	1,673	1,804	17,740	1.95	25	19
5 丁目	936	1,740	847	893	5,781	1.86	3	33
6 丁目	1,624	3,111	1,507	1,604	14,957	1.92	13	2
7 丁目	2,136	4,188	2,027	2,161	16,887	1.96	14	7
8 丁目	2,237	4,455	2,143	2,312	14,607	1.99	15	30
石 神 井 台	14,904	31,044	15,038	16,006	13,853	2.08	140	100
1 丁目	725	1,637	800	837	4,473	2.26	1	11
2 丁目	2,144	4,672	2,312	2,360	14,927	2.18	3	6
3 丁目	2,727	5,434	2,636	2,798	17,473	1.99	8	45
4 丁目	2,307	4,819	2,251	2,568	16,968	2.09	96	189
5 丁目	1,793	3,985	1,966	2,019	15,268	2.22	31	11
6 丁目	1,323	2,936	1,416	1,520	13,107	2.22	22	47
7 丁目	2,166	3,748	1,804	1,944	16,658	1.73	9	35
8 丁目	1,719	3,813	1,853	1,960	14,837	2.22	34	10
上 石 神 井	10,485	18,326	8,857	9,469	13,615	1.75	165	436
1 丁目	3,473	5,516	2,695	2,821	16,224	1.59	60	84
2 丁目	2,406	4,362	2,082	2,280	14,117	1.81	68	79
3 丁目	1,926	3,627	1,764	1,863	10,544	1.88	356	684
4 丁目	2,680	4,821	2,316	2,505	13,657	1.80	63	85
上石神井南町	1,086	2,171	1,077	1,094	12,266	2.00	20	35

表8 町丁別世帯数および人口（住民基本台帳）【4/4】

町 丁 名	世 帯 数	人 口			人 口 密 度 人/km <sup>2</sup>	1 世 帯 当 たり 人 員	対 前 年 比 増 加	
		計	男	女			世 帯 数	人 口
下 石 神 井	8,839	18,321	9,023	9,298	15,726	2.07	2	8
1 丁 目	1,274	2,715	1,361	1,354	16,355	2.13	40	50
2 丁 目	1,576	3,382	1,660	1,722	15,804	2.15	10	16
3 丁 目	1,117	2,447	1,191	1,256	14,145	2.19	13	29
4 丁 目	1,980	3,580	1,748	1,832	15,982	1.81	21	53
5 丁 目	1,289	2,632	1,283	1,349	16,553	2.04	4	6
6 丁 目	1,603	3,565	1,780	1,785	15,568	2.22	14	2
立 野 町	2,406	5,277	2,531	2,746	14,782	2.19	1	11
関 町 東	3,047	5,269	2,600	2,669	16,569	1.73	25	25
1 丁 目	2,064	3,743	1,856	1,887	16,860	1.81	9	18
2 丁 目	983	1,526	744	782	15,896	1.55	16	7
関 町 南	9,022	18,149	8,797	9,352	17,318	2.01	319	636
1 丁 目	1,313	2,473	1,194	1,279	14,295	1.88	36	56
2 丁 目	2,209	4,344	2,099	2,245	15,682	1.97	57	60
3 丁 目	2,061	4,233	2,108	2,125	15,563	2.05	5	15
4 丁 目	3,439	7,099	3,396	3,703	21,776	2.06	293	617
関 町 北	11,745	22,112	10,509	11,603	16,452	1.88	32	81
1 丁 目	2,145	3,548	1,636	1,912	24,986	1.65	4	41
2 丁 目	2,788	4,629	2,137	2,492	22,471	1.66	3	54
3 丁 目	2,218	4,185	2,051	2,134	11,593	1.89	9	20
4 丁 目	2,156	4,139	1,987	2,152	11,759	1.92	33	35
5 丁 目	2,438	5,611	2,698	2,913	19,827	2.30	9	1
東 大 泉	18,142	35,043	16,538	18,505	14,427	1.93	277	348
1 丁 目	2,449	4,738	2,203	2,535	17,548	1.93	22	40
2 丁 目	3,089	6,332	3,049	3,283	15,185	2.05	99	249
3 丁 目	2,628	4,784	2,178	2,606	14,765	1.82	3	3
4 丁 目	1,696	2,934	1,429	1,505	13,098	1.73	2	29
5 丁 目	2,090	3,930	1,797	2,133	11,229	1.88	74	117
6 丁 目	3,325	6,334	2,937	3,397	14,330	1.90	22	36
7 丁 目	2,865	5,991	2,945	3,046	14,903	2.09	55	32
西 大 泉 町	13	33	13	20	16,500	2.54	-	-
西 大 泉	9,935	22,080	10,826	11,254	12,159	2.22	43	58
1 丁 目	1,952	4,080	2,056	2,024	14,891	2.09	7	15
2 丁 目	1,300	2,963	1,431	1,532	9,006	2.28	7	22
3 丁 目	1,711	3,677	1,792	1,885	12,339	2.15	29	29
4 丁 目	1,501	3,667	1,784	1,883	10,477	2.44	9	39
5 丁 目	2,227	4,893	2,379	2,514	12,809	2.20	18	12
6 丁 目	1,244	2,800	1,384	1,416	15,301	2.25	27	101
南 大 泉	12,560	27,077	13,179	13,898	15,051	2.16	104	4
1 丁 目	2,164	4,753	2,332	2,421	14,273	2.20	33	18
2 丁 目	1,924	4,439	2,161	2,278	15,797	2.31	1	36
3 丁 目	2,242	4,793	2,361	2,432	14,223	2.14	6	35
4 丁 目	3,080	6,354	3,119	3,235	17,408	2.06	28	22
5 丁 目	2,311	4,801	2,278	2,523	13,262	2.08	37	50
6 丁 目	839	1,937	928	1,009	16,008	2.31	1	23
大 泉 町	10,095	22,294	11,005	11,289	10,729	2.21	73	21
1 丁 目	2,311	5,321	2,653	2,668	10,749	2.30	31	-
2 丁 目	2,207	4,767	2,331	2,436	10,208	2.16	32	14
3 丁 目	1,745	3,874	1,919	1,955	9,472	2.22	14	7
4 丁 目	1,653	3,782	1,878	1,904	10,994	2.29	3	25
5 丁 目	1,034	2,183	1,075	1,108	9,617	2.11	8	11
6 丁 目	1,145	2,367	1,149	1,218	17,404	2.07	1	6
大 泉 学 園 町	15,683	34,512	16,831	17,681	10,748	2.20	141	38
1 丁 目	1,470	3,182	1,516	1,666	13,540	2.16	10	21
2 丁 目	1,958	3,992	1,958	2,034	11,988	2.04	41	5
3 丁 目	1,366	3,267	1,661	1,606	9,025	2.39	28	53
4 丁 目	1,904	4,366	2,117	2,249	11,429	2.29	26	11
5 丁 目	2,139	4,869	2,383	2,486	12,713	2.28	46	78
6 丁 目	2,289	5,145	2,476	2,669	12,077	2.25	14	2
7 丁 目	2,339	4,979	2,399	2,580	12,479	2.13	11	17
8 丁 目	2,148	4,642	2,282	2,360	13,076	2.16	15	73
9 丁 目	70	70	39	31	208	1.00	-	-

資料：区民部戸籍住民課「練馬区の世帯と人口」

表9 年齢別人口(住民基本台帳)

(令和2年1月1日現在)

年 齢	計	男	女	年 齢	計	男	女
総 数	739,435	358,946	380,489				
0 ~ 4 歳	29,337	14,919	14,418	50 ~ 54 歳	56,781	28,881	27,900
0	5,519	2,814	2,705	50	11,981	6,004	5,977
1	5,890	3,001	2,889	51	12,067	5,989	6,078
2	5,830	2,956	2,874	52	12,316	6,270	6,046
3	6,056	3,062	2,994	53	8,946	4,665	4,281
4	6,042	3,086	2,956	54	11,471	5,953	5,518
5 ~ 9 歳	29,533	15,096	14,437	55 ~ 59 歳	47,380	24,048	23,332
5	5,983	3,028	2,955	55	10,714	5,437	5,277
6	6,036	3,054	2,982	56	10,040	5,088	4,952
7	5,793	3,014	2,779	57	9,294	4,744	4,550
8	5,681	2,941	2,740	58	8,806	4,458	4,348
9	6,040	3,059	2,981	59	8,526	4,321	4,205
10 ~ 14 歳	29,130	15,042	14,088	60 ~ 64 歳	37,544	19,071	18,473
10	5,828	2,969	2,859	60	8,215	4,162	4,053
11	5,981	3,082	2,899	61	7,853	4,019	3,834
12	5,892	3,122	2,770	62	7,395	3,720	3,675
13	5,770	2,967	2,803	63	7,049	3,589	3,460
14	5,659	2,902	2,757	64	7,032	3,581	3,451
15 ~ 19 歳	32,138	16,367	15,771	65 ~ 69 歳	35,602	17,647	17,955
15	5,918	3,039	2,879	65	6,737	3,444	3,293
16	6,041	3,097	2,944	66	6,855	3,486	3,369
17	6,197	3,155	3,042	67	7,115	3,514	3,601
18	6,607	3,374	3,233	68	7,143	3,451	3,692
19	7,375	3,702	3,673	69	7,752	3,752	4,000
20 ~ 24 歳	45,788	22,221	23,567	70 ~ 74 歳	37,544	17,630	19,914
20	7,611	3,853	3,758	70	8,781	4,255	4,526
21	8,438	4,189	4,249	71	8,790	4,226	4,564
22	9,050	4,396	4,654	72	8,727	4,100	4,627
23	10,253	4,847	5,406	73	6,004	2,673	3,331
24	10,436	4,936	5,500	74	5,242	2,376	2,866
25 ~ 29 歳	51,411	24,462	26,949	75 ~ 79 歳	32,594	13,804	18,790
25	10,850	5,108	5,742	75	6,334	2,733	3,601
26	10,130	4,720	5,410	76	6,847	2,987	3,860
27	10,248	4,853	5,395	77	6,566	2,817	3,749
28	10,225	4,981	5,244	78	6,764	2,783	3,981
29	9,958	4,800	5,158	79	6,083	2,484	3,599
30 ~ 34 歳	50,626	24,786	25,840	80 ~ 84 歳	26,063	10,335	15,728
30	9,966	4,751	5,215	80	5,318	2,150	3,168
31	10,167	4,946	5,221	81	4,953	1,953	3,000
32	10,124	4,944	5,180	82	5,415	2,130	3,285
33	10,074	4,978	5,096	83	5,265	2,119	3,146
34	10,295	5,167	5,128	84	5,112	1,983	3,129
35 ~ 39 歳	52,601	26,481	26,120	85 ~ 89 歳	18,039	6,509	11,530
35	10,780	5,373	5,407	85	4,270	1,591	2,679
36	10,636	5,350	5,286	86	4,174	1,575	2,599
37	10,436	5,243	5,193	87	3,735	1,317	2,418
38	10,337	5,250	5,087	88	3,183	1,109	2,074
39	10,412	5,265	5,147	89	2,677	917	1,760
40 ~ 44 歳	55,094	27,880	27,214	90 ~ 94 歳	8,239	2,429	5,810
40	10,744	5,459	5,285	90	2,290	703	1,587
41	10,783	5,531	5,252	91	1,962	593	1,369
42	10,859	5,447	5,412	92	1,637	481	1,156
43	11,233	5,624	5,609	93	1,301	365	936
44	11,475	5,819	5,656	94	1,049	287	762
45 ~ 49 歳	61,581	30,868	30,713	95 ~ 99 歳	2,075	418	1,657
45	11,982	6,074	5,908	95	660	163	497
46	12,689	6,394	6,295	96	545	111	434
47	12,307	6,088	6,219	97	369	74	295
48	12,168	6,061	6,107	98	295	45	250
49	12,435	6,251	6,184	99	206	25	181
				100 歳 以上	335	52	283

注：平成24年7月9日に「住民基本台帳法の一部を改正する法律」が施行されたことに伴い、住民基本台帳人口に外国人住民も含まれる。  
資料：区民部戸籍住民課「練馬区年齢別人口」

表10 特殊年齢構造指数

		(各年1月1日現在)				
年		年少人口指数	老年人口指数	従属人口指数	老年化指数	老年人口1人当たり 生産年齢人口
平成	23 年	18.9	29.1	48.0	154.2	3.4
	24	18.9	29.6	48.4	156.5	3.4
	25	18.7	30.2	48.8	161.7	3.3
	26	18.7	31.2	49.9	167.4	3.2
	27	18.6	32.1	50.8	172.2	3.1
令和	28	18.6	32.6	51.2	175.5	3.1
	29	18.4	32.8	51.2	178.1	3.0
	30	18.3	32.9	51.2	179.8	3.0
	31	18.1	32.9	51.0	181.4	3.0
	2 年	17.9	32.7	50.6	182.4	3.1

注：(1) 平成24年までは外国人登録数を含まないが、平成25年から外国人住民数を含む。

- (2) 年少人口指数 =  $\frac{\text{年少人口(0~14歳)}}{\text{生産年齢人口(15~64歳)}} \times 100$
- (3) 老年人口指数 =  $\frac{\text{老年人口(65歳以上)}}{\text{生産年齢人口(15~64歳)}} \times 100$
- (4) 従属人口指数 =  $\frac{\text{年少人口(0~14歳)} + \text{老年人口(65歳以上)}}{\text{生産年齢人口(15~64歳)}} \times 100$
- (5) 老年化指数 =  $\frac{\text{老年人口(65歳以上)}}{\text{年少人口(0~14歳)}} \times 100$
- (6) 老年人口1人当たり生産年齢人口 =  $\frac{\text{生産年齢人口(15~64歳)}}{\text{老年人口(65歳以上)}}$

資料：区民部戸籍住民課、総務部総務課

図6 特殊年齢構造指数の推移【表10関連】

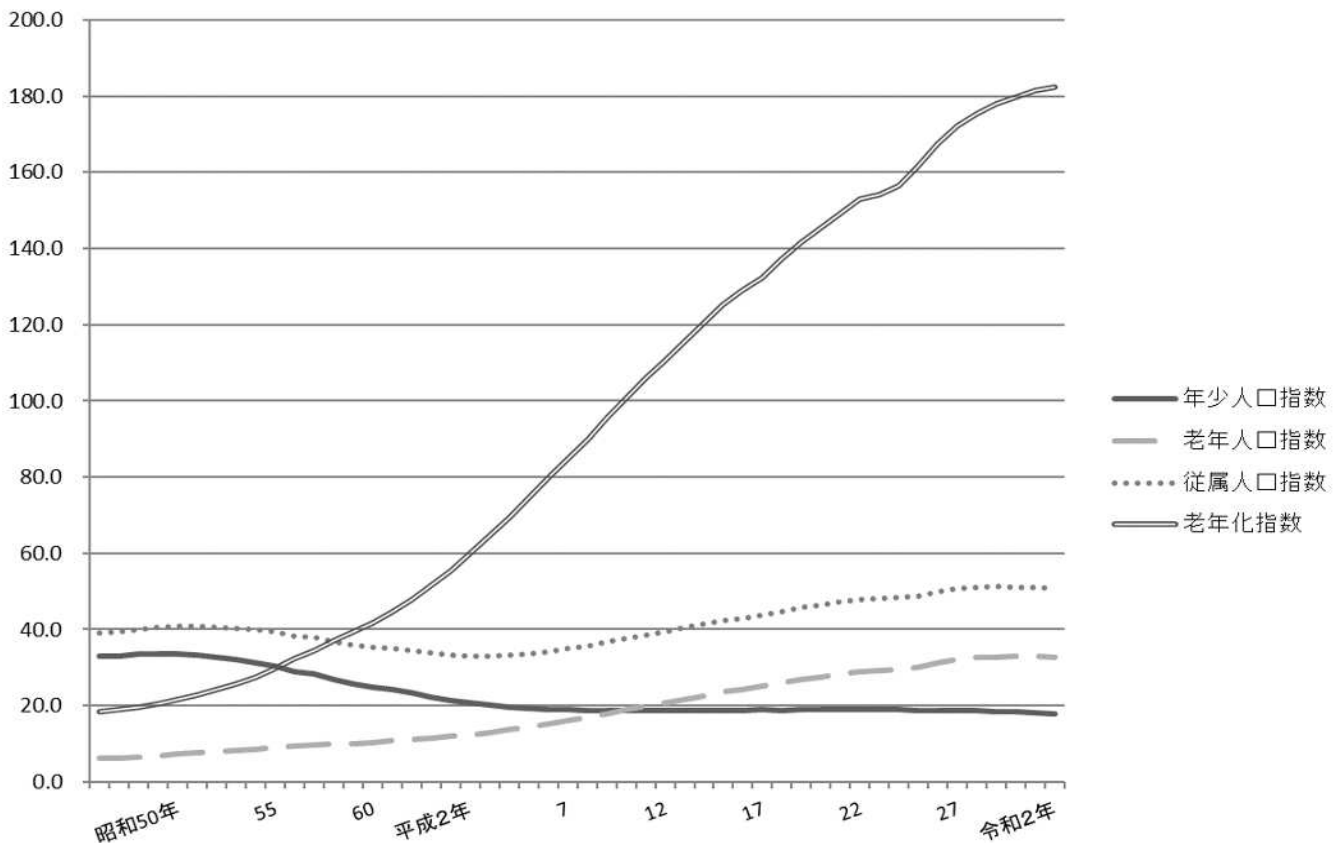


表11 人口動態

年次 および 月次	転入人口 (住民基本台帳)			転出人口 (住民基本台帳)			職権記載・消除等に 伴う増加人口 (住民基本台帳)			婚姻 (人口動態 調査)	離婚 (人口動態 調査)	
	計	男	女	計	男	女	計	男	女			
平成 22 年	39,673	20,302	19,371	39,731	20,907	18,824	107	9	98	4,489	1,380	
23	39,982	20,608	19,374	38,712	20,268	18,444	380	306	74	4,151	1,253	
24	40,856	20,993	19,863	39,432	20,549	18,883	245	229	16	4,391	1,377	
25	41,412	21,307	20,105	40,004	20,679	19,325	41	35	76	4,227	1,296	
26	41,630	21,160	20,470	39,444	20,574	18,870	585	411	174	4,142	1,213	
27	44,114	22,316	21,798	40,891	21,274	19,617	747	418	329	4,185	1,215	
28	43,503	22,004	21,499	40,297	20,802	19,495	1,033	413	620	4,130	1,216	
29	44,701	22,094	22,607	41,261	21,059	20,202	1,466	642	824	3,998	1,145	
30	45,205	22,402	22,803	41,949	21,488	20,461	1,048	515	533	3,919	1,197	
令和 元 年	48,003	23,899	24,104	41,705	21,398	20,307	1,312	565	747	4,226	1,126	
平成31年 1 月	2,923	1,485	1,438	2,629	1,335	1,294	78	38	40	258	100	
2 月	3,400	1,660	1,740	3,210	1,612	1,598	19	18	1	278	74	
3 月	8,564	4,132	4,432	6,648	3,489	3,159	235	93	142	381	124	
4 月	6,060	3,081	2,979	4,432	2,329	2,103	554	274	280	273	113	
令和元年 5 月	3,570	1,763	1,807	3,110	1,567	1,543	57	11	46	658	75	
6 月	3,267	1,621	1,646	2,964	1,534	1,430	130	40	90	311	83	
7 月	3,631	1,864	1,767	3,521	1,818	1,703	192	61	131	296	99	
8 月	3,444	1,751	1,693	3,125	1,584	1,541	258	85	173	304	97	
9 月	3,268	1,611	1,657	3,154	1,609	1,545	220	73	147	309	97	
10 月	3,317	1,649	1,668	3,014	1,573	1,441	203	116	87	244	78	
11 月	3,009	1,493	1,516	2,862	1,430	1,432	9	13	22	568	80	
12 月	3,550	1,789	1,761	3,036	1,518	1,518	109	87	22	346	106	
年次 および 月次	出生 (住民基本台帳)			出生 (人口動態調査)			死亡 (住民基本台帳)			死亡 (人口動態調査)		
	計	男	女	計	男	女	計	男	女	計	男	女
平成 22 年	6,135	3,110	3,025	6,103	3,101	3,002	5,266	2,868	2,398	5,220	2,849	2,371
23	5,954	3,067	2,887	5,912	3,052	2,860	5,326	2,998	2,328	5,334	2,984	2,350
24	5,967	3,115	2,852	5,887	3,077	2,810	5,515	2,945	2,570	5,503	2,942	2,561
25	6,218	3,180	3,038	6,164	3,144	3,020	5,635	3,009	2,626	5,593	3,001	2,592
26	6,177	3,154	3,023	6,076	3,115	2,961	5,504	2,951	2,553	5,501	2,945	2,556
27	6,241	3,220	3,021	6,154	3,177	2,977	5,758	3,038	2,720	5,685	2,997	2,688
28	6,225	3,162	3,063	6,073	3,082	2,991	5,862	3,090	2,772	5,828	3,075	2,753
29	6,028	3,053	2,975	5,920	2,988	2,932	6,166	3,258	2,908	6,105	3,220	2,885
30	5,836	2,975	2,861	5,703	2,918	2,785	6,186	3,565	2,904	6,134	3,251	2,883
令和 元 年	5,634	2,882	2,752	5,536	2,810	2,726	6,242	3,283	2,959	6,204	3,252	2,952
平成31年 1 月	479	246	233	445	219	226	665	366	299	620	343	277
2 月	392	189	203	380	185	195	579	311	268	566	291	275
3 月	415	214	201	421	211	210	518	260	258	498	250	248
4 月	414	200	214	354	176	178	494	258	236	510	258	252
令和元年 5 月	540	280	260	580	305	275	582	289	293	552	284	268
6 月	418	222	196	436	228	208	406	218	188	416	224	192
7 月	516	275	241	510	260	250	513	261	252	488	250	238
8 月	499	249	250	492	240	252	472	258	214	485	263	222
9 月	488	236	252	476	237	239	494	253	241	496	255	241
10 月	567	303	264	532	277	255	515	268	247	492	250	242
11 月	451	231	220	430	221	209	488	257	231	500	267	233
12 月	455	237	218	480	251	229	516	284	232	581	317	264

注：(1) 転入・転出、職権記載・消除等、出生・死亡(住民基本台帳)は平成24年7月9日から外国人住民を含んでいる。  
 (2) 転入・転出に国外異動分は含まない。  
 (3) 婚姻・離婚(人口動態調査)は、人口動態調査の東京都集計による。1年間に届出られたもののうち、婚姻時の夫の住所、別居前の夫婦の住所が練馬区内のものを計上。令和元年の数値は概数である。  
 (4) 婚姻・離婚(人口動態調査)については、夫婦の一方が外国人の場合を含む。  
 (5) 出生・死亡(住民基本台帳)は、出生・死亡が原因で、住民基本台帳へ1年間に記載・消除されたものを指す。  
 (6) 出生・死亡(人口動態調査)は、人口動態調査で、1年間に発生したもののうち、翌年1月14日までに届出があったものについて、子の住所、死亡者の住所が練馬区内のものを計上。令和元年の数値は概数である。

資料：東京都福祉保健局「人口動態統計月報(令和元年)」、「東京都統計年鑑(平成22年～令和元年)」、  
 区民部戸籍住民課、健康部保健予防課

表12 合計特殊出生率

年次	合計特殊出生率	年齢階級別出生率						
		15～19歳	20～24歳	25～29歳	30～34歳	35～39歳	40～44歳	45～49歳
平成22年	1.15	0.01	0.08	0.29	0.46	0.26	0.05	0.00
23	1.14	0.01	0.09	0.29	0.43	0.26	0.05	0.00
24	1.14	0.01	0.07	0.28	0.44	0.28	0.05	0.00
25	1.22	0.01	0.07	0.29	0.46	0.32	0.06	0.00
26	1.21	0.01	0.07	0.28	0.47	0.31	0.07	0.00
27	1.24	0.01	0.07	0.26	0.49	0.33	0.07	0.00
28	1.23	0.01	0.07	0.27	0.47	0.34	0.07	0.00
29	1.20	0.01	0.06	0.26	0.48	0.32	0.07	0.00
30	1.16	0.01	0.05	0.24	0.46	0.33	0.07	0.00
令和元年	1.12	0.01	0.05	0.23	0.45	0.30	0.07	0.00

注：(1)「合計特殊出生率」とは、15歳から49歳までの女性の年齢別出生率を合計したもので、一人の女性が仮にその年次の年齢別出生率で一生の間に生むとした時の子ども数を表す。

(2)「年齢階級別出生率」は、年齢階級ごとに出生数を女性人口で除して算出したものである。

資料：東京都福祉保健局「人口動態統計年次推移(区市町村別)」、総務部総務課

図7 合計特殊出生率の推移【表12関連】




表13 町丁別・男女別人口（住民基本台帳）【1/4】

(各年1月1日現在)

町 丁 名	平成 28 年		平成 29 年		平成 30 年		平成 31 年		令和 2 年	
	男	女	男	女	男	女	男	女	男	女
総 数	352,000	367,109	353,685	370,026	355,157	373,322	356,279	376,154	358,946	380,489
旭 丘	3,573	3,505	3,646	3,609	3,634	3,609	3,605	3,600	3,717	3,668
1 丁目	2,405	2,246	2,456	2,345	2,435	2,372	2,421	2,354	2,528	2,391
2 丁目	1,168	1,259	1,190	1,264	1,199	1,237	1,184	1,246	1,189	1,277
小 竹 町	4,295	4,570	4,437	4,806	4,477	4,862	4,514	4,908	4,517	4,968
1 丁目	2,470	2,537	2,482	2,600	2,471	2,613	2,485	2,625	2,503	2,664
2 丁目	1,825	2,033	1,955	2,206	2,006	2,249	2,029	2,283	2,014	2,304
栄 町	1,883	1,974	1,907	2,007	1,875	2,021	1,867	2,038	1,847	2,089
羽 沢	3,150	3,279	3,176	3,282	3,129	3,259	3,200	3,372	3,179	3,389
1 丁目	639	661	639	674	640	690	636	681	648	699
2 丁目	1,598	1,726	1,645	1,725	1,628	1,694	1,632	1,723	1,588	1,717
3 丁目	913	892	892	883	861	875	932	968	943	973
豊 玉 上	3,023	3,332	3,082	3,338	3,113	3,419	3,082	3,430	3,070	3,484
1 丁目	1,106	1,140	1,134	1,147	1,167	1,167	1,152	1,163	1,167	1,197
2 丁目	1,917	2,192	1,948	2,191	1,946	2,252	1,930	2,267	1,903	2,287
豊 玉 中	4,987	4,930	5,009	4,942	5,184	5,170	5,242	5,204	5,384	5,386
1 丁目	1,220	1,193	1,203	1,168	1,197	1,161	1,185	1,154	1,234	1,225
2 丁目	1,611	1,498	1,636	1,509	1,628	1,505	1,623	1,508	1,625	1,528
3 丁目	1,376	1,409	1,395	1,441	1,427	1,501	1,483	1,524	1,547	1,604
4 丁目	780	830	775	824	932	1,003	951	1,018	978	1,029
豊 玉 南	4,239	4,151	4,282	4,244	4,310	4,306	4,273	4,279	4,312	4,322
1 丁目	1,156	1,191	1,163	1,197	1,166	1,224	1,153	1,221	1,158	1,224
2 丁目	962	987	1,000	1,044	992	1,033	976	995	969	998
3 丁目	2,121	1,973	2,119	2,003	2,152	2,049	2,144	2,063	2,185	2,100
豊 玉 北	8,951	9,509	9,093	9,634	9,034	9,657	9,210	9,859	9,377	10,183
1 丁目	1,113	1,280	1,112	1,296	1,145	1,357	1,202	1,389	1,229	1,421
2 丁目	1,105	1,213	1,146	1,269	1,090	1,216	1,160	1,268	1,154	1,317
3 丁目	1,546	1,486	1,560	1,488	1,547	1,522	1,542	1,569	1,627	1,664
4 丁目	1,864	1,927	1,907	1,979	1,897	1,997	1,930	2,029	1,953	2,079
5 丁目	1,751	1,919	1,791	1,954	1,784	1,918	1,803	1,939	1,849	2,019
6 丁目	1,572	1,684	1,577	1,648	1,571	1,647	1,573	1,665	1,565	1,683
中 村	4,758	4,962	4,794	5,032	4,759	5,041	4,746	5,091	4,778	5,179
1 丁目	1,234	1,265	1,231	1,273	1,207	1,310	1,209	1,293	1,192	1,291
2 丁目	1,576	1,626	1,623	1,693	1,631	1,703	1,605	1,677	1,625	1,694
3 丁目	1,948	2,071	1,940	2,066	1,921	2,028	1,932	2,121	1,961	2,194
中 村 南	5,077	5,285	5,092	5,345	5,195	5,436	5,240	5,529	5,340	5,686
1 丁目	2,017	2,001	2,071	2,057	2,041	2,085	2,036	2,093	2,113	2,195
2 丁目	1,746	1,794	1,711	1,807	1,760	1,787	1,794	1,848	1,812	1,882
3 丁目	1,314	1,490	1,310	1,481	1,394	1,564	1,410	1,588	1,415	1,609
中 村 北	5,350	5,840	5,513	6,050	5,509	6,056	5,530	6,142	5,535	6,197
1 丁目	1,704	1,799	1,809	1,924	1,788	1,914	1,812	1,959	1,805	1,990
2 丁目	1,470	1,446	1,510	1,506	1,501	1,515	1,507	1,548	1,515	1,556
3 丁目	925	1,067	908	1,064	913	1,070	919	1,075	921	1,076
4 丁目	1,251	1,528	1,286	1,556	1,307	1,557	1,292	1,560	1,294	1,575
桜 台	12,018	12,497	12,134	12,626	12,141	12,803	12,276	12,986	12,369	13,174
1 丁目	2,365	2,469	2,383	2,523	2,417	2,560	2,467	2,596	2,457	2,618
2 丁目	2,273	2,352	2,307	2,365	2,299	2,381	2,278	2,397	2,306	2,476
3 丁目	2,280	2,385	2,303	2,442	2,280	2,466	2,273	2,471	2,259	2,455
4 丁目	1,506	1,658	1,538	1,632	1,511	1,648	1,615	1,727	1,627	1,783
5 丁目	1,848	1,788	1,911	1,842	1,970	1,912	1,970	1,954	1,999	1,976
6 丁目	1,746	1,845	1,692	1,822	1,664	1,836	1,673	1,841	1,721	1,866
練 馬	7,055	7,238	6,941	7,203	6,961	7,240	6,946	7,355	7,016	7,435
1 丁目	1,996	2,020	1,961	2,025	1,992	2,041	1,980	2,068	1,992	2,100
2 丁目	1,500	1,549	1,469	1,496	1,508	1,528	1,487	1,513	1,463	1,513
3 丁目	1,746	1,687	1,711	1,710	1,677	1,704	1,713	1,787	1,746	1,841
4 丁目	1,813	1,982	1,800	1,972	1,784	1,967	1,766	1,987	1,815	1,981
向 山	5,236	5,384	5,233	5,379	5,336	5,474	5,329	5,508	5,396	5,634
1 丁目	851	892	849	887	877	882	877	884	867	897
2 丁目	1,264	1,168	1,241	1,181	1,333	1,277	1,282	1,273	1,296	1,292
3 丁目	1,127	1,240	1,148	1,241	1,138	1,250	1,167	1,273	1,163	1,276
4 丁目	1,994	2,084	1,995	2,070	1,988	2,065	2,003	2,078	2,070	2,169



表13 町丁別・男女別人口（住民基本台帳）【2/4】

町 丁 名	平成 28 年		平成 29 年		平成 30 年		平成 31 年		令和 2 年	
	男	女	男	女	男	女	男	女	男	女
貴 井	9,519	9,868	9,570	9,911	9,687	10,080	9,660	10,145	9,874	10,414
1 丁目	2,190	2,465	2,276	2,548	2,374	2,664	2,415	2,708	2,406	2,712
2 丁目	1,784	1,785	1,742	1,775	1,739	1,780	1,692	1,748	1,732	1,801
3 丁目	2,326	2,476	2,357	2,479	2,346	2,467	2,353	2,497	2,349	2,519
4 丁目	2,120	2,118	2,095	2,100	2,135	2,162	2,094	2,152	2,104	2,189
5 丁目	1,099	1,024	1,100	1,009	1,093	1,007	1,106	1,040	1,283	1,193
錦	2,971	3,005	3,004	3,071	3,031	3,113	3,004	3,133	3,023	3,112
1 丁目	1,731	1,826	1,732	1,843	1,743	1,845	1,728	1,846	1,723	1,825
2 丁目	1,240	1,179	1,272	1,228	1,288	1,268	1,276	1,287	1,300	1,287
氷 川 台	6,438	6,806	6,471	6,780	6,511	6,878	6,575	6,887	6,627	7,026
1 丁目	114	132	112	129	112	130	109	133	110	127
2 丁目	1,425	1,418	1,433	1,435	1,472	1,472	1,466	1,456	1,517	1,509
3 丁目	2,385	2,543	2,406	2,534	2,416	2,558	2,491	2,583	2,509	2,638
4 丁目	2,514	2,713	2,520	2,682	2,511	2,718	2,509	2,715	2,491	2,752
平 和 台	6,766	6,692	6,765	6,824	6,843	6,942	6,816	6,952	6,911	7,045
1 丁目	1,803	1,732	1,801	1,740	1,829	1,791	1,839	1,808	1,817	1,782
2 丁目	1,475	1,497	1,463	1,527	1,512	1,580	1,516	1,589	1,506	1,579
3 丁目	2,182	2,111	2,180	2,172	2,176	2,184	2,154	2,198	2,138	2,200
4 丁目	1,306	1,352	1,321	1,385	1,326	1,387	1,307	1,357	1,450	1,484
早 宮	9,094	9,637	9,109	9,692	9,075	9,745	9,155	9,849	9,296	10,039
1 丁目	2,869	3,060	2,832	3,002	2,857	3,038	2,848	3,072	2,855	3,095
2 丁目	1,953	2,030	1,975	2,067	1,955	2,117	1,991	2,108	2,028	2,157
3 丁目	2,254	2,444	2,262	2,474	2,228	2,454	2,256	2,462	2,277	2,502
4 丁目	2,018	2,103	2,040	2,149	2,035	2,136	2,060	2,207	2,136	2,285
春 日 町	12,078	12,922	12,207	13,084	12,247	13,231	12,278	13,399	12,370	13,455
1 丁目	2,043	2,172	2,128	2,215	2,108	2,244	2,094	2,283	2,087	2,263
2 丁目	2,241	2,313	2,241	2,357	2,229	2,350	2,220	2,357	2,193	2,314
3 丁目	1,909	2,119	1,894	2,137	1,884	2,148	1,905	2,183	1,898	2,173
4 丁目	2,141	2,247	2,152	2,282	2,159	2,285	2,186	2,294	2,167	2,298
5 丁目	2,104	2,372	2,133	2,365	2,137	2,350	2,133	2,380	2,134	2,372
6 丁目	1,640	1,699	1,659	1,728	1,730	1,854	1,740	1,902	1,891	2,035
高 松	8,564	8,621	8,705	8,721	8,797	8,848	8,879	9,014	8,993	9,170
1 丁目	1,403	1,453	1,389	1,457	1,404	1,476	1,486	1,550	1,509	1,566
2 丁目	1,213	1,267	1,211	1,273	1,212	1,316	1,201	1,308	1,196	1,304
3 丁目	1,541	1,588	1,544	1,571	1,552	1,599	1,556	1,611	1,583	1,652
4 丁目	1,644	1,617	1,714	1,700	1,741	1,729	1,734	1,741	1,741	1,753
5 丁目	1,316	1,308	1,358	1,330	1,353	1,300	1,339	1,336	1,381	1,408
6 丁目	1,447	1,388	1,489	1,390	1,535	1,428	1,563	1,468	1,583	1,487
北 町	13,001	12,370	13,108	12,507	13,175	12,769	13,151	12,744	13,295	12,933
1 丁目	2,164	2,244	2,156	2,239	2,202	2,284	2,223	2,283	2,228	2,308
2 丁目	2,988	2,996	3,097	3,115	3,096	3,203	3,088	3,170	3,091	3,165
3 丁目	1,314	1,285	1,346	1,314	1,345	1,400	1,316	1,374	1,364	1,439
4 丁目	930	63	933	63	906	61	898	61	923	71
5 丁目	1,165	1,147	1,162	1,140	1,179	1,187	1,178	1,185	1,219	1,201
6 丁目	1,184	1,387	1,171	1,369	1,169	1,362	1,191	1,381	1,193	1,382
7 丁目	1,411	1,382	1,385	1,405	1,419	1,432	1,413	1,448	1,412	1,470
8 丁目	1,845	1,866	1,858	1,862	1,859	1,840	1,844	1,842	1,865	1,897
田 柄	14,370	14,601	14,383	14,670	14,451	14,793	14,563	14,871	14,524	14,976
1 丁目	2,401	2,541	2,431	2,601	2,443	2,615	2,458	2,631	2,447	2,638
2 丁目	3,368	3,519	3,423	3,572	3,430	3,597	3,493	3,639	3,531	3,711
3 丁目	3,053	2,960	3,012	2,901	2,976	2,869	2,934	2,860	2,913	2,846
4 丁目	3,542	3,533	3,540	3,542	3,615	3,623	3,647	3,625	3,616	3,665
5 丁目	2,006	2,048	1,977	2,054	1,987	2,089	2,031	2,116	2,017	2,116
光 が 丘	13,221	15,053	13,119	14,965	13,034	14,879	12,852	14,766	12,745	14,684
1 丁目	1,300	1,497	1,247	1,443	1,257	1,427	1,249	1,449	1,233	1,443
2 丁目	2,681	3,223	2,631	3,185	2,576	3,142	2,517	3,130	2,441	3,025
3 丁目	4,349	4,762	4,338	4,755	4,356	4,800	4,303	4,731	4,322	4,736
4 丁目	-	-	-	-	-	-	-	-	-	-
5 丁目	1,553	1,864	1,534	1,871	1,527	1,837	1,500	1,839	1,496	1,852
6 丁目	498	601	484	602	480	589	472	578	469	586
7 丁目	2,840	3,106	2,885	3,109	2,838	3,084	2,811	3,039	2,784	3,042

表13 町丁別・男女別人口（住民基本台帳）【3/4】

町 丁 名	平成 28 年		平成 29 年		平成 30 年		平成 31 年		令和 2 年	
	男	女	男	女	男	女	男	女	男	女
旭 町	6,374	6,503	6,398	6,487	6,416	6,477	6,355	6,468	6,411	6,526
1 丁目	2,096	2,165	2,085	2,154	2,073	2,156	2,051	2,161	2,059	2,155
2 丁目	2,203	2,226	2,238	2,264	2,266	2,285	2,247	2,260	2,283	2,288
3 丁目	2,075	2,112	2,075	2,069	2,077	2,036	2,057	2,047	2,069	2,083
土 支 田	6,648	6,625	6,712	6,718	6,841	6,855	6,886	6,893	6,898	6,972
1 丁目	1,734	1,763	1,739	1,783	1,765	1,811	1,772	1,800	1,749	1,815
2 丁目	1,237	1,250	1,340	1,330	1,359	1,374	1,423	1,427	1,455	1,471
3 丁目	1,978	1,981	1,944	1,967	1,997	2,051	2,013	2,070	2,005	2,081
4 丁目	1,699	1,631	1,689	1,638	1,720	1,619	1,678	1,596	1,689	1,605
富 士 見 台	7,520	7,792	7,534	7,855	7,525	7,895	7,554	7,962	7,655	7,997
1 丁目	1,532	1,604	1,542	1,632	1,531	1,620	1,517	1,616	1,517	1,613
2 丁目	2,070	2,065	2,055	2,076	2,060	2,121	2,073	2,131	2,092	2,164
3 丁目	1,939	2,118	1,948	2,106	1,944	2,102	1,966	2,163	2,013	2,155
4 丁目	1,979	2,005	1,989	2,041	1,990	2,052	1,998	2,052	2,033	2,065
南 田 中	5,986	6,342	6,053	6,413	6,088	6,433	6,098	6,467	6,105	6,490
1 丁目	1,169	1,219	1,204	1,252	1,223	1,266	1,262	1,270	1,252	1,271
2 丁目	847	832	874	845	866	848	865	864	867	896
3 丁目	1,285	1,458	1,282	1,456	1,278	1,434	1,261	1,447	1,248	1,409
4 丁目	1,562	1,524	1,584	1,552	1,602	1,562	1,585	1,568	1,621	1,606
5 丁目	1,123	1,309	1,109	1,308	1,119	1,323	1,125	1,318	1,117	1,308
高 野 台	6,948	7,603	6,981	7,683	6,954	7,740	7,029	7,818	7,106	7,980
1 丁目	1,696	1,932	1,669	1,921	1,637	1,878	1,623	1,935	1,609	1,937
2 丁目	1,459	1,550	1,459	1,553	1,460	1,571	1,496	1,587	1,541	1,625
3 丁目	1,392	1,542	1,395	1,538	1,393	1,577	1,398	1,542	1,399	1,549
4 丁目	1,105	1,232	1,126	1,269	1,128	1,286	1,142	1,301	1,162	1,326
5 丁目	1,296	1,347	1,332	1,402	1,336	1,428	1,370	1,453	1,395	1,543
谷 原	6,185	6,382	6,250	6,472	6,341	6,536	6,389	6,554	6,488	6,675
1 丁目	975	965	998	980	1,028	1,006	1,052	1,033	1,043	1,043
2 丁目	843	877	855	893	862	900	859	895	869	906
3 丁目	965	1,048	972	1,047	983	1,056	979	1,054	988	1,056
4 丁目	942	924	954	948	985	966	987	958	1,001	964
5 丁目	1,320	1,437	1,321	1,437	1,331	1,441	1,360	1,448	1,444	1,536
6 丁目	1,140	1,131	1,150	1,167	1,152	1,167	1,152	1,166	1,143	1,170
三 原 台	4,610	4,628	4,611	4,625	4,612	4,664	4,578	4,616	4,632	4,728
1 丁目	2,041	2,025	2,053	2,026	2,038	2,021	2,049	2,022	2,125	2,130
2 丁目	1,021	990	1,024	1,009	1,038	1,034	1,029	1,018	1,031	1,012
3 丁目	1,548	1,613	1,534	1,590	1,536	1,609	1,500	1,576	1,476	1,586
石 神 井 町	13,097	14,327	13,027	14,351	13,172	14,467	13,271	14,618	13,278	14,702
1 丁目	1,476	1,781	1,438	1,738	1,432	1,730	1,418	1,731	1,409	1,743
2 丁目	2,095	2,363	2,067	2,374	2,088	2,418	2,095	2,407	2,084	2,442
3 丁目	1,465	1,613	1,461	1,605	1,551	1,715	1,573	1,732	1,565	1,717
4 丁目	1,655	1,742	1,633	1,783	1,604	1,727	1,641	1,789	1,666	1,794
5 丁目	881	863	881	856	891	877	883	876	873	903
6 丁目	1,374	1,500	1,411	1,515	1,439	1,537	1,467	1,588	1,498	1,620
7 丁目	1,982	2,093	2,003	2,115	1,999	2,099	2,034	2,145	2,034	2,174
8 丁目	2,169	2,372	2,133	2,365	2,168	2,364	2,160	2,350	2,149	2,309
石 神 井 台	14,812	15,518	14,831	15,594	14,932	15,795	14,891	15,800	15,058	15,999
1 丁目	793	828	793	841	789	830	789	832	789	826
2 丁目	2,250	2,322	2,335	2,378	2,324	2,360	2,298	2,367	2,296	2,346
3 丁目	2,702	2,781	2,681	2,785	2,709	2,833	2,668	2,798	2,663	2,869
4 丁目	1,995	2,334	1,997	2,312	2,099	2,461	2,100	2,417	2,209	2,533
5 丁目	1,947	1,961	1,942	1,961	1,961	1,964	1,975	2,009	1,959	1,998
6 丁目	1,469	1,527	1,478	1,537	1,446	1,519	1,463	1,557	1,456	1,523
7 丁目	1,799	1,819	1,763	1,817	1,739	1,837	1,765	1,858	1,834	1,941
8 丁目	1,857	1,946	1,842	1,963	1,865	1,991	1,833	1,962	1,852	1,963
上 石 神 井	8,969	9,446	9,063	9,537	9,047	9,548	9,037	9,619	9,063	9,664
1 丁目	2,613	2,790	2,620	2,772	2,648	2,768	2,646	2,801	2,666	2,813
2 丁目	2,044	2,152	2,042	2,167	2,036	2,177	2,059	2,209	2,062	2,218
3 丁目	2,205	2,286	2,199	2,300	2,139	2,275	2,108	2,270	2,040	2,189
4 丁目	2,107	2,218	2,202	2,298	2,224	2,328	2,224	2,339	2,295	2,444
上石神井南町	1,016	1,057	1,038	1,083	1,081	1,127	1,067	1,115	1,095	1,092

表13 町丁別・男女別人口（住民基本台帳）【4/4】

町 丁 名	平成 28 年		平成 29 年		平成 30 年		平成 31 年		令和 2 年	
	男	女	男	女	男	女	男	女	男	女
下石神井	8,729	8,832	8,824	8,996	8,908	9,170	9,001	9,308	9,001	9,306
1丁目	1,299	1,347	1,308	1,376	1,343	1,399	1,372	1,416	1,355	1,406
2丁目	1,559	1,556	1,569	1,565	1,584	1,652	1,647	1,717	1,648	1,731
3丁目	1,151	1,222	1,176	1,241	1,159	1,239	1,190	1,256	1,186	1,243
4丁目	1,719	1,734	1,704	1,747	1,740	1,787	1,718	1,820	1,745	1,826
5丁目	1,297	1,276	1,304	1,311	1,318	1,340	1,294	1,326	1,288	1,344
6丁目	1,704	1,697	1,763	1,756	1,764	1,753	1,780	1,773	1,779	1,756
立野町	2,451	2,567	2,475	2,603	2,481	2,602	2,506	2,694	2,534	2,724
関町東	2,533	2,528	2,545	2,528	2,514	2,547	2,512	2,565	2,601	2,629
1丁目	1,856	1,833	1,844	1,816	1,822	1,816	1,836	1,842	1,869	1,843
2丁目	677	695	701	712	692	731	676	723	732	786
関町南	7,829	8,318	7,780	8,277	8,014	8,466	8,440	8,928	8,685	9,230
1丁目	1,179	1,258	1,164	1,250	1,189	1,265	1,225	1,306	1,205	1,302
2丁目	1,987	2,157	2,004	2,174	2,052	2,202	2,065	2,186	2,062	2,217
3丁目	1,617	1,583	1,613	1,598	1,657	1,660	2,022	2,060	2,094	2,109
4丁目	3,046	3,320	2,999	3,255	3,116	3,339	3,128	3,376	3,324	3,602
関町北	10,398	11,057	10,443	11,198	10,504	11,339	10,487	11,438	10,563	11,637
1丁目	1,573	1,755	1,589	1,778	1,588	1,805	1,604	1,819	1,654	1,933
2丁目	2,001	2,184	2,056	2,275	2,110	2,363	2,134	2,449	2,154	2,524
3丁目	2,069	2,135	2,065	2,125	2,041	2,099	2,037	2,102	2,067	2,138
4丁目	2,025	2,140	2,019	2,164	2,063	2,182	2,008	2,150	1,984	2,136
5丁目	2,730	2,843	2,714	2,856	2,702	2,890	2,704	2,918	2,704	2,906
東大泉	16,225	17,871	16,320	18,042	16,342	18,123	16,275	18,159	16,375	18,340
1丁目	2,172	2,421	2,217	2,482	2,228	2,519	2,228	2,539	2,232	2,532
2丁目	2,980	3,208	2,949	3,187	2,966	3,197	2,906	3,195	2,892	3,183
3丁目	2,146	2,545	2,148	2,564	2,166	2,584	2,156	2,605	2,185	2,610
4丁目	1,287	1,334	1,298	1,383	1,350	1,435	1,358	1,419	1,416	1,484
5丁目	1,737	2,005	1,767	2,031	1,724	2,012	1,727	2,024	1,758	2,071
6丁目	2,908	3,269	2,931	3,332	2,931	3,332	2,950	3,363	2,966	3,419
7丁目	2,995	3,089	3,010	3,063	2,977	3,044	2,950	3,014	2,926	3,041
西大泉町	12	18	12	18	12	19	12	19	13	20
西大泉	10,710	11,030	10,754	11,069	10,787	11,171	10,847	11,220	10,857	11,280
1丁目	1,989	2,040	1,997	2,013	2,006	2,031	2,028	2,017	2,068	2,028
2丁目	1,493	1,532	1,496	1,546	1,477	1,539	1,439	1,526	1,439	1,549
3丁目	1,810	1,833	1,776	1,821	1,778	1,841	1,800	1,863	1,772	1,863
4丁目	1,742	1,811	1,762	1,827	1,773	1,858	1,774	1,849	1,775	1,871
5丁目	2,355	2,468	2,363	2,488	2,361	2,500	2,389	2,530	2,365	2,507
6丁目	1,321	1,346	1,360	1,374	1,392	1,402	1,417	1,435	1,438	1,462
南大泉	13,256	13,604	13,220	13,638	13,174	13,698	13,193	13,776	13,196	13,915
1丁目	2,350	2,428	2,317	2,412	2,314	2,418	2,306	2,425	2,331	2,452
2丁目	2,167	2,229	2,176	2,221	2,186	2,265	2,186	2,282	2,165	2,306
3丁目	2,343	2,420	2,323	2,454	2,352	2,429	2,387	2,448	2,362	2,442
4丁目	3,102	3,063	3,124	3,093	3,111	3,155	3,090	3,157	3,137	3,226
5丁目	2,340	2,470	2,328	2,466	2,278	2,447	2,288	2,464	2,266	2,474
6丁目	954	994	952	992	933	984	936	1,000	935	1,015
大泉町	11,174	11,353	11,081	11,332	11,031	11,302	11,042	11,354	11,025	11,271
1丁目	2,587	2,665	2,587	2,646	2,610	2,653	2,653	2,690	2,654	2,651
2丁目	2,385	2,445	2,329	2,410	2,305	2,412	2,317	2,436	2,320	2,432
3丁目	2,015	2,044	1,990	2,028	1,934	1,979	1,914	1,956	1,919	1,943
4丁目	1,900	1,878	1,903	1,902	1,896	1,909	1,905	1,913	1,888	1,917
5丁目	1,099	1,074	1,089	1,090	1,095	1,098	1,101	1,125	1,093	1,108
6丁目	1,188	1,247	1,183	1,256	1,191	1,251	1,152	1,234	1,151	1,220
大泉学園町	16,901	17,677	16,953	17,785	16,873	17,717	16,816	17,702	16,812	17,664
1丁目	1,453	1,571	1,461	1,594	1,502	1,617	1,523	1,627	1,545	1,672
2丁目	1,868	1,965	1,895	1,998	1,879	1,994	1,929	2,034	1,931	2,065
3丁目	1,652	1,585	1,664	1,617	1,658	1,609	1,639	1,593	1,646	1,592
4丁目	2,183	2,260	2,179	2,264	2,148	2,249	2,106	2,251	2,113	2,245
5丁目	2,329	2,447	2,359	2,485	2,335	2,454	2,330	2,440	2,364	2,438
6丁目	2,552	2,671	2,524	2,680	2,516	2,666	2,497	2,668	2,478	2,650
7丁目	2,434	2,671	2,463	2,651	2,433	2,639	2,431	2,639	2,393	2,580
8丁目	2,386	2,470	2,366	2,460	2,360	2,453	2,322	2,416	2,303	2,391
9丁目	44	37	42	36	42	36	39	34	39	31

資料：区民部戸籍住民課「町丁別男女別年齢別人口一覧表」

表14 人口予測

(各年1月1日時点)

年	総 数		年少人口(0～14歳)		生産年齢人口(15～64歳)		高齢者人口(65歳以上)	
		増加率		増加率		増加率		増加率
	%		%		%		%	
令和3年	740,099		87,649		491,070		161,380	
令和4年	741,973	0.25	88,518	0.99	492,327	0.26	161,128	0.16
5	744,577	0.35	88,488	0.03	494,472	0.44	161,617	0.30
6	746,879	0.31	88,300	0.21	496,220	0.35	162,359	0.46
7	748,784	0.26	88,227	0.08	497,302	0.22	163,255	0.55
8	750,361	0.21	87,918	0.35	498,200	0.18	164,243	0.61
9	751,519	0.15	87,935	0.02	498,352	0.03	165,232	0.60
10	752,493	0.13	87,823	0.13	498,101	0.05	166,569	0.81
11	753,210	0.10	87,484	0.39	497,285	0.16	168,441	1.12
12	753,817	0.08	87,133	0.40	495,888	0.28	170,796	1.40
13	754,341	0.07	86,765	0.42	493,828	0.42	173,748	1.73
14	754,842	0.07	86,425	0.39	494,131	0.06	174,286	0.31
15	755,296	0.06	86,366	0.07	491,212	0.59	177,718	1.97
16	755,758	0.06	86,371	0.01	488,567	0.54	180,820	1.75
17	756,127	0.05	86,171	0.23	486,235	0.48	183,721	1.60
18	756,579	0.06	86,012	0.18	483,582	0.55	186,985	1.78
19	756,959	0.05	85,883	0.15	481,257	0.48	189,819	1.52
20	757,318	0.05	85,791	0.11	478,766	0.52	192,761	1.55
21	757,646	0.04	85,740	0.06	476,035	0.57	195,871	1.61
22	758,070	0.06	85,722	0.02	473,896	0.45	198,452	1.32
23	758,522	0.06	85,728	0.01	472,327	0.33	200,467	1.02
24	758,945	0.06	85,762	0.04	470,973	0.29	202,210	0.87
25	759,285	0.04	85,817	0.06	470,048	0.20	203,420	0.60
26	759,661	0.05	85,876	0.07	469,230	0.17	204,555	0.56
27	759,950	0.04	85,921	0.05	468,540	0.15	205,489	0.46
28	760,119	0.02	85,943	0.03	468,195	0.07	205,981	0.24
29	760,454	0.04	85,944	0.00	467,964	0.05	206,546	0.27
30	760,835	0.05	85,929	0.02	467,745	0.05	207,161	0.30
31	760,866	0.00	85,901	0.03	467,388	0.08	207,577	0.20
32	760,827	0.01	85,860	0.05	466,972	0.09	207,995	0.20
33	760,649	0.02	85,800	0.07	467,071	0.02	207,778	0.10

注：令和3年の数値は実数であり、その他の年は平成31年1月1日の住民基本台帳人口に基づき予測したものである。  
 資料：企画部企画課  
 このほか、48ページに「表26人口、世帯数および昼間人口の予測」（国勢調査等の結果に基づく人口等の予測）を掲載している。

図8 人口予測【表14関連】

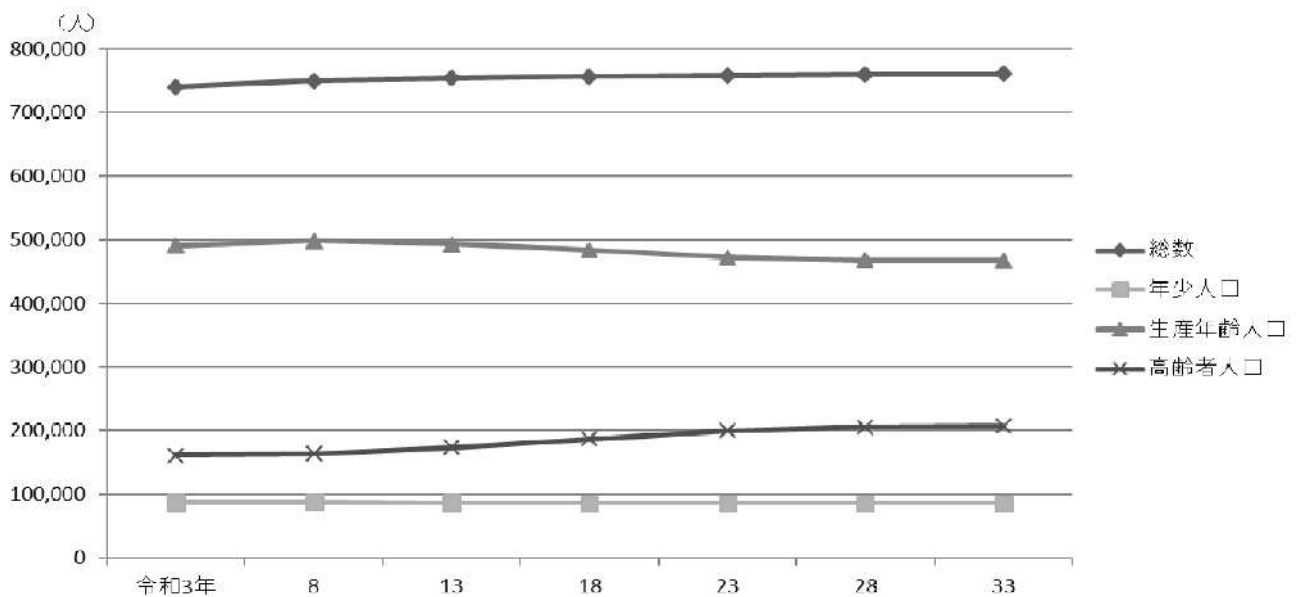


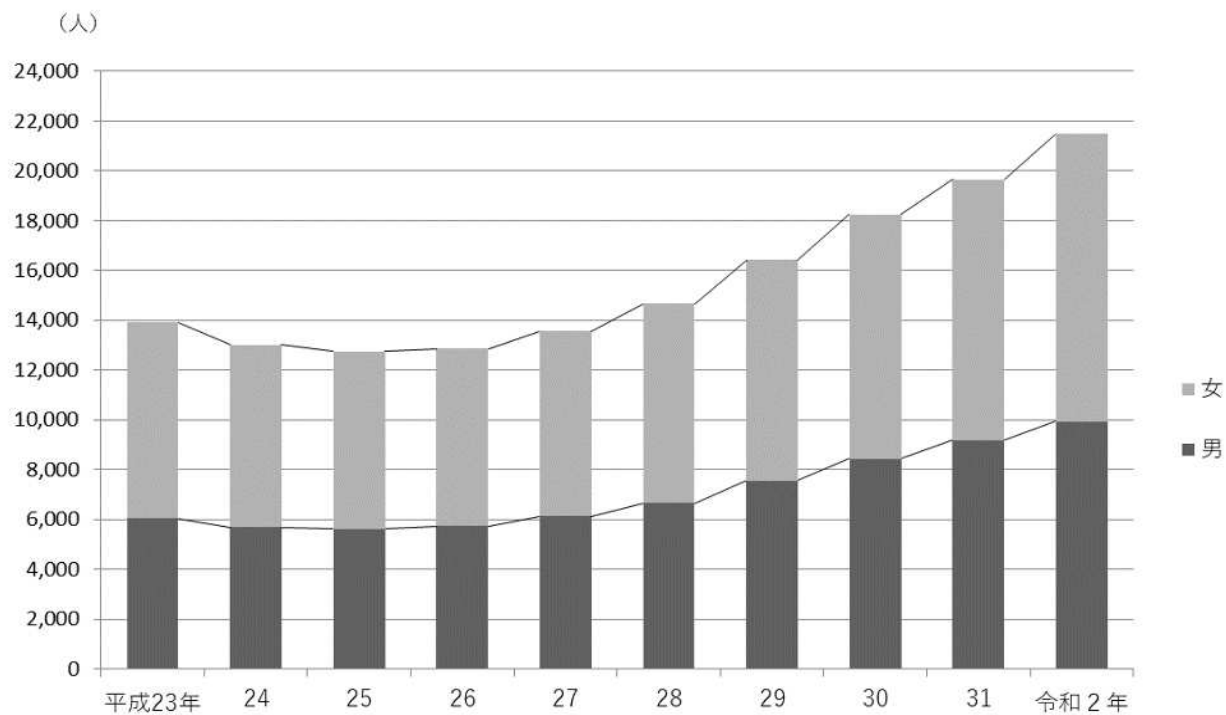
表15 外国人住民数

(各年1月1日現在)

年	お	よ	び	人 数			国 籍 ・ 地 域	人 数		
				計	男	女		計	男	女
平成	28			14,662	6,659	8,003	ス タ ジ キ イ ス タ ス	13	7	6
	29			16,422	7,566	8,856	ン	3	2	1
	30			18,240	8,438	9,802	英 国	187	127	60
	31			19,653	9,189	10,464	ウ ク ラ イ ナ	15	3	12
令和	2			21,490	9,925	11,565	ア ス ベ キ ス タ	44	41	3
							ス ル メ ニ ア	1	1	-
							ス ロ バ キ ア	1	1	-
アジア				19,390	8,570	10,820	ボ ス ニ ア ・ ヘル ツェ ゴ ビ ナ	2	-	2
アミ	フ	ガ	ニ	3	1	2	セ ル	5	1	4
バカ	ヤ	ン	ス	201	94	107				
ス中	ン	ラ	マ	93	60	33				
台イ	リ	ボ	シ	11	7	4	ア フ リ カ	120	97	23
湾イ		ラ	ン	136	95	41	ア ル ジ エ リ	1	1	-
ドイ		ラ	ン	9,448	4,228	5,220	カ メ ル ー	3	-	3
ンイ		ラ	ン	895	277	618	コ ン ゴ 共 和 国	1	1	-
イイ		ラ	ン	124	89	35	コ ン ゴ 主 共 和 国	5	3	2
イイ		ラ	ン	173	93	80	ガ キ	23	21	2
ヨ		ラ	ン	41	36	5	ケ リ	1	1	-
韓	ス	ラ	ン	2	-	2	リ マ	4	4	-
朝	ル	ダ	ン	14	9	5	マ ダ ガ ス カ	1	1	-
ラ			国	1	-	-	モ ロ ッ	1	1	-
レ			鮮	4,529	2,045	2,484	モ ナ ル セ	7	3	4
マ			ス	228	113	115	ザ イ	1	1	-
モ			ン	3	1	2	ル ジ	30	29	1
ネ			アル	126	60	66	セ ワ	1	1	-
バ			ブル	109	48	61	ト ユ	3	3	-
フ			ン	2	2	-	ウ ガ	1	1	-
サ			ン	748	398	350	南 ア フ	11	9	2
シ			ン	42	34	8	工 フ ジ	6	4	2
タ			ン	1,170	280	890	北米	12	7	5
ト			ン	3	3	-	カ キ	7	5	2
ベ			ン	23	7	16	ド ミ	696	458	238
			ン	265	45	220	エ ム	115	80	35
			ン	38	31	7	ホ ャ	2	2	-
			ン	957	509	448	ジ マ	1	1	-
			ン	1	1	-	メ バ	1	-	1
ヨーロッパ				917	584	333	ト リ	4	3	1
オ			ア	4	1	3	メ バ	24	17	7
ベ			ー	15	12	3	ト リ	1	1	-
ブ			ア	6	4	2	米	2	1	1
ベ			シ	7	2	5	南米	545	353	192
チ			コ	3	2	1	ア ル	206	104	102
デ			ク	4	3	1	ポ	9	5	4
エ			ア	1	-	1	ブ	3	2	1
フ			ド	9	5	4	チ	113	59	54
ド			ス	163	116	47	コ	7	4	3
ギ			ツ	94	67	27	パ	33	9	24
ハ			ャ	3	2	1	ベ	8	3	5
アイ			ード	8	4	4	ベ	29	20	9
イ			ア	5	5	-	オ	4	2	2
キ			ス	70	50	20	セ	142	100	42
カル			ン	2	-	2	オ	99	68	31
ラ			ク	4	2	2	フ	1	1	-
リ			ア	1	1	-	ミ	1	1	-
オ			ダ	2	1	1	ニ	39	28	11
ノ			ー	12	9	3	パ	1	1	-
ボ			ダ	7	5	2	ソ	1	1	-
ボル			ル	28	14	14	その他・無国籍	19	12	7
ロス			ア	10	4	6	そ の 他 ・ 無 国 籍	19	12	7
ス			ン	15	3	12				
			ン	78	19	59				
			ン	67	48	19				
			ン	27	21	6				

注：国籍・地域の表記および掲載順は、出入国在留管理庁「在留外国人統計」の表示に基づく。  
資料：区民部戸籍住民課

図9 外国人住民数の推移【表15関連】



注：人数は、平成23年から24年までは旧外国人登録法による登録者数、平成25年以降は住民基本台帳法による住民数である。