

練馬区告示第 **325** 号

道路法（昭和27年法律第180号）第18条第1項の規定により特別区道路線の区域を
つぎのように変更し、同条第2項の規定により新たに道路となった部分の供用を開始する。

なお、その関係図面は、令和8年6月22日から起算して15日間、本区土木部管理課
において一般の縦覧に供する。

令和8年6月22日



練馬区長 吉 田 健 一

| 路線名 | 区 間 | 起 点 終 点 | 変更前 後の別 | 敷地の 幅 員 (メートル) | 延 長 (メートル) | 増 面 積 (平方メートル) |
|--------|-----|--------------------------------|------------|----------------------|---------------|-------------------|
| 22-128 | 練馬区 | 石神井台 三 丁目 1692 番 1 地先 から | 変更前 | 5.91 | 5.67 | — |
| | 練馬区 | 石神井台 三 丁目 1692 番 1 地先 まで | 変更後 | 7.00 から 7.01 | 5.67 | 6.19 |

特別区道路線区域変更図

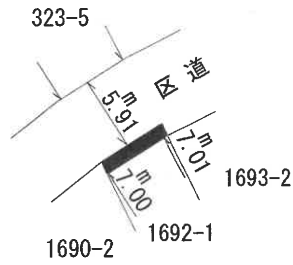
石神井台 三丁目地内

縮尺 600分の1

-  特別区道
-  区域変更による道路



東大泉五丁目



石神井台三丁目