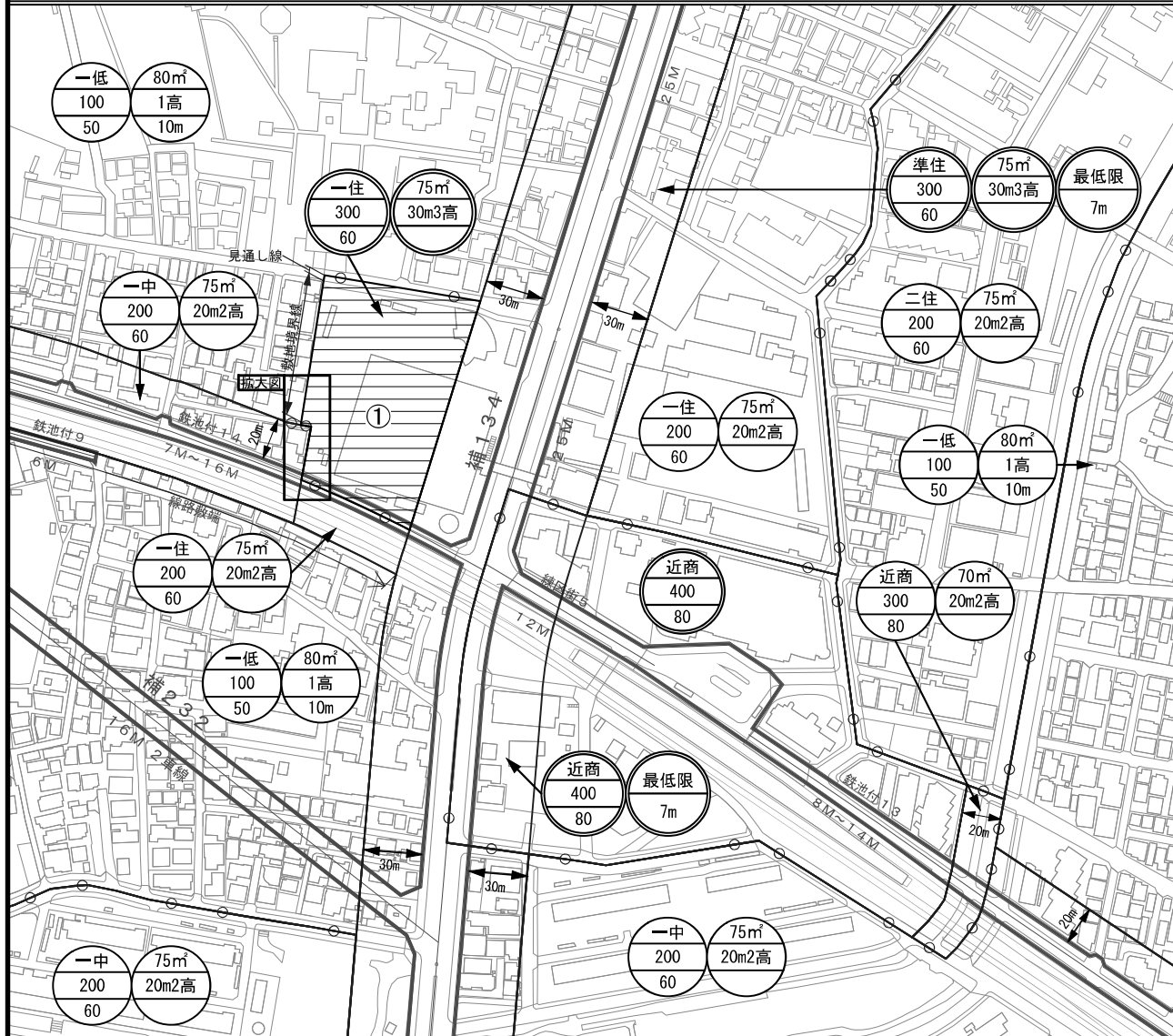


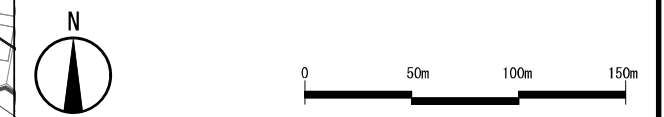
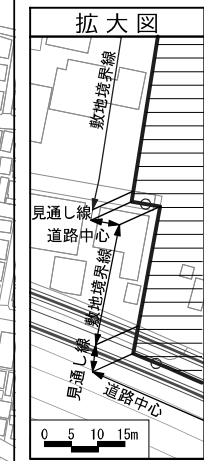
東京都市計画高度地区

計画図

[練馬区決定]



凡 例		
番号	高度地区	面積
①	20m2高 ↓ 30m3高	約0.8ha
一低 100 50	上 段：用途地域 中 段：容積率(%) 下 段：建蔽率(%)	80m ² 1高 10m
最低限 7m	上 段：) 最低限高度地区 下 段：)	丸：準防火地域 二重丸：防火地域 ○：道路および河川中心



この地図は、東京都縮尺2,500分の1地形図を利用して作成したものである。無断複製を禁ずる。
 (承認番号) MMT利許第04-120号、令和4年5月2日 (承認番号) 4都市基街都第93号、令和4年6月21日