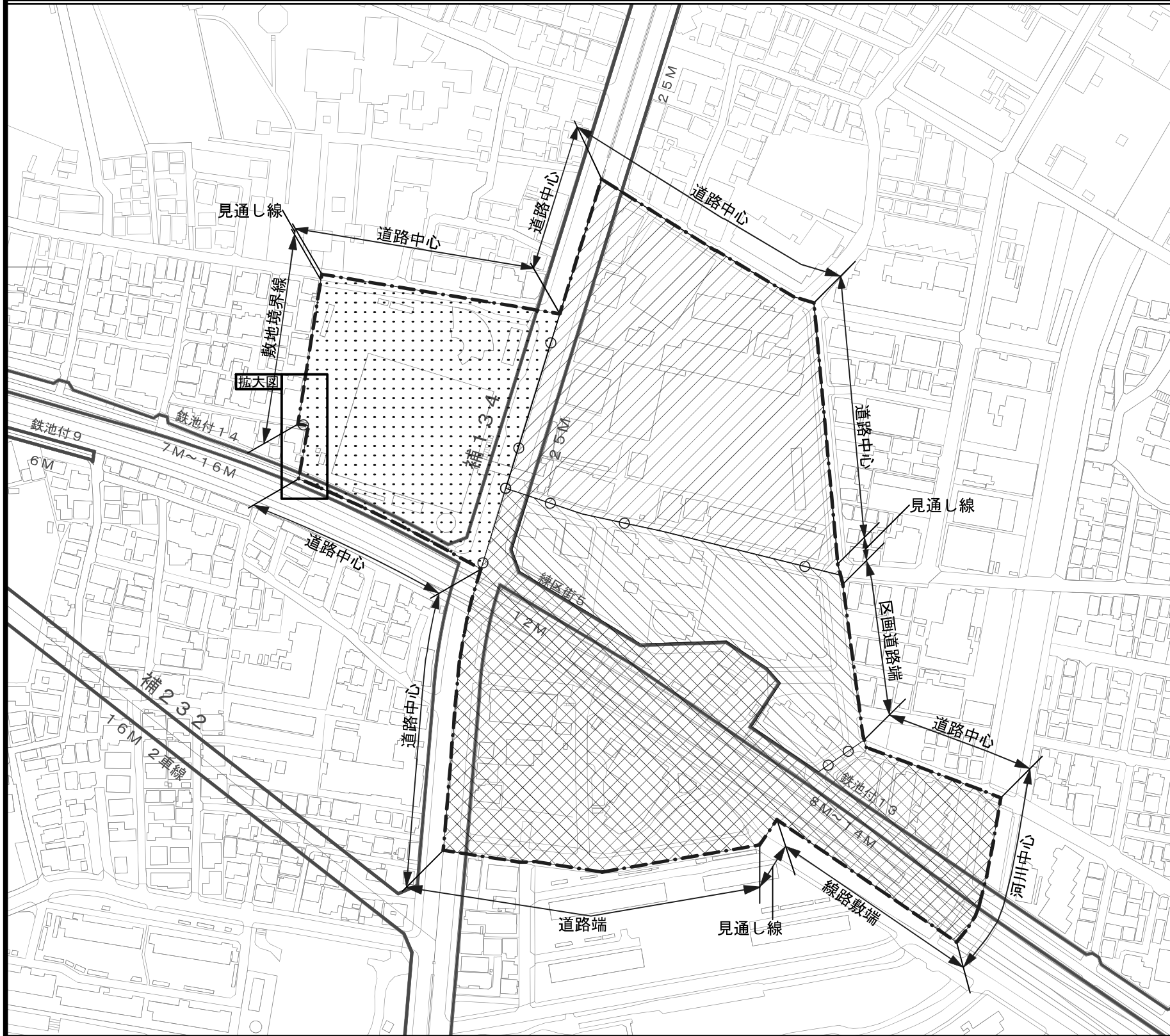


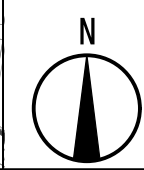
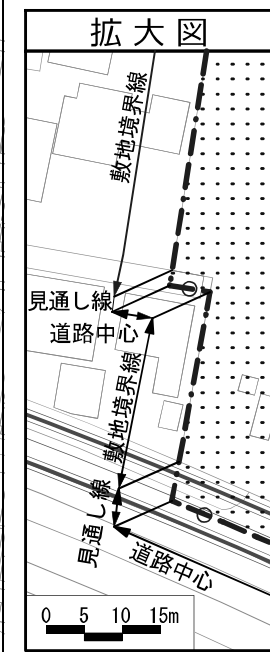
東京都市計画地区計画 高野台一丁目地区地区計画

計画図 1

[練馬区決定]



凡 例		
	地区計画区域および地区整備計画区域	
地区の区分		駅前商業地区A地区
		駅前商業地区B地区
		医療拠点地区
		学校周辺地区
		道路中心

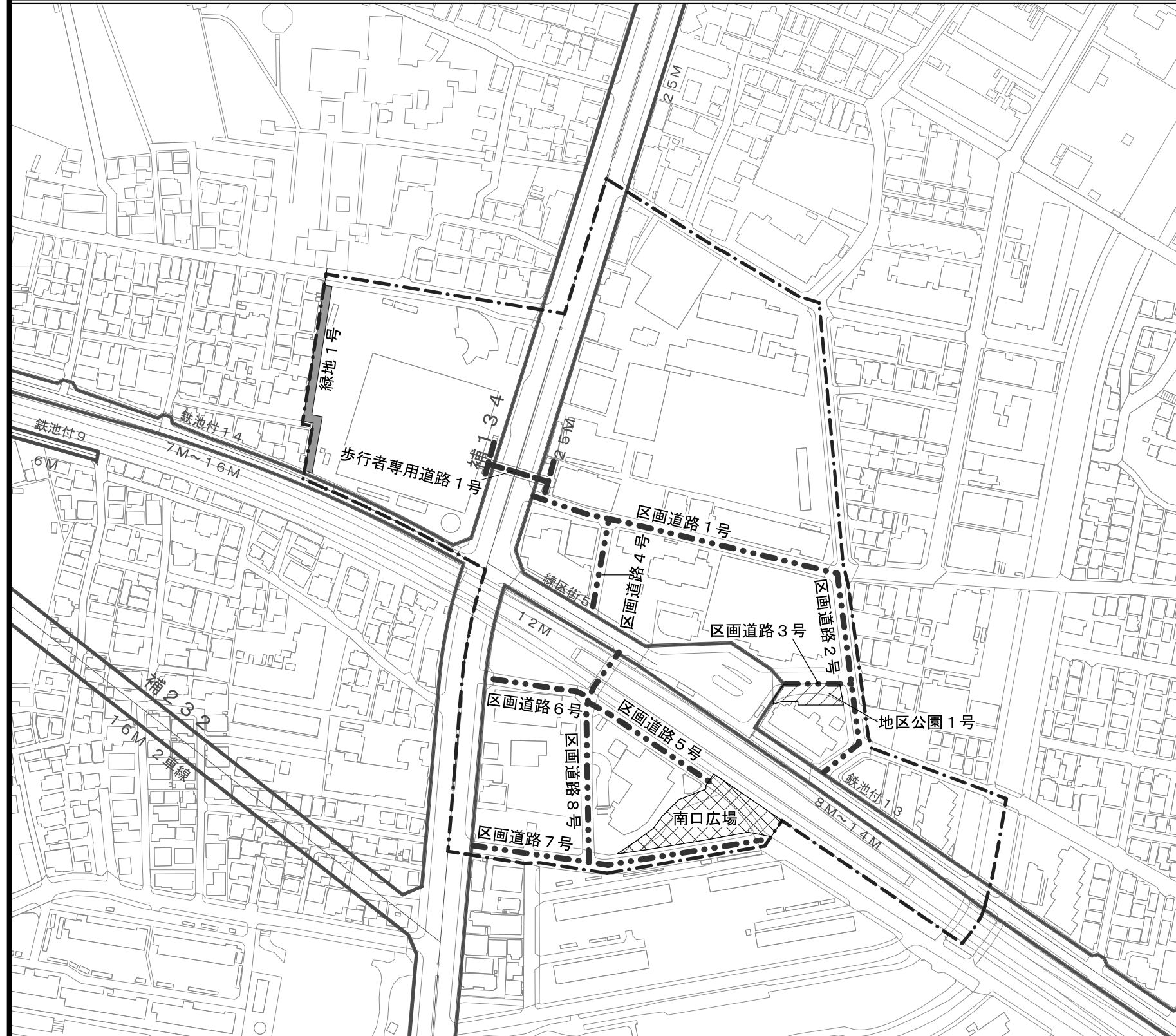


この地図は、東京都縮尺2,500分の1地形図を利用して作成したものである。無断複製を禁ずる。
 (承認番号) MMT利許第04-120号、令和4年5月2日 (承認番号) 1都市基街都第93号、令和4年6月21日

東京都市計画地区計画
高野台一丁目地区地区計画

計画図 2

[練馬区決定]



凡 例	
	地区計画区域および 地区整備計画区域
地区 施 設	区画道路 1号 幅員 6.0m (既設)
	区画道路 2号 幅員 9.0m (既設)
	区画道路 3号 幅員 8.0m (既設)
	区画道路 4号 幅員 6.0m (既設)
	区画道路 5号 幅員 6.0m (既設)
	区画道路 6号 幅員 6.0m (既設)
	区画道路 7号 幅員 9.0m (既設)
	区画道路 8号 幅員 6.0m (既設)
	歩行者専用道路 1号 幅員 4.5~7.8m (既設)
	地区公園 1号 約320m ² (既設)
	南口広場 約1,300m ² (既設)
	緑地 1号 幅員4.0m (新設)

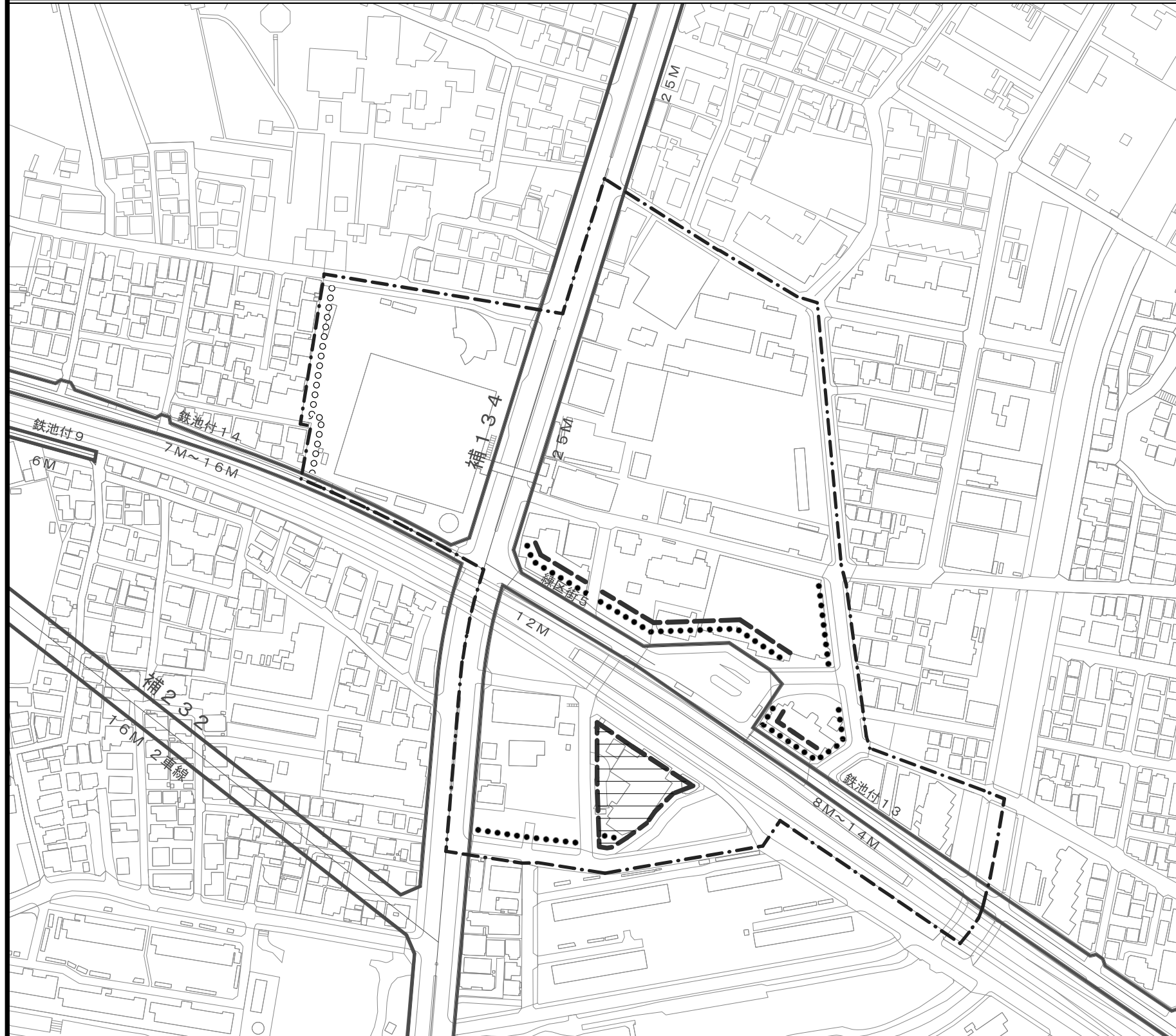


この地図は、東京都縮尺2,500分の1地形図を利用して作成したものである。無断複製を禁ずる。
(承認番号) MMT利許第04-120号、令和4年5月2日 (承認番号) 4都市基街都第93号、令和4年6月21日

東京都市計画地区計画
高野台一丁目地区地区計画

計画図 3

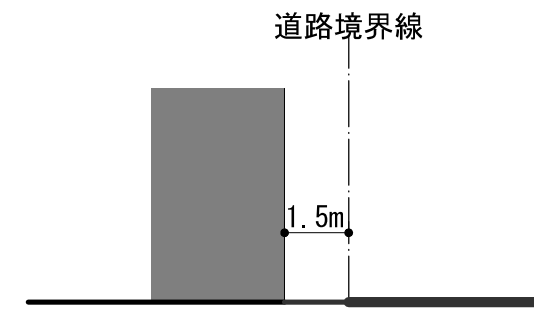
[練馬区決定]



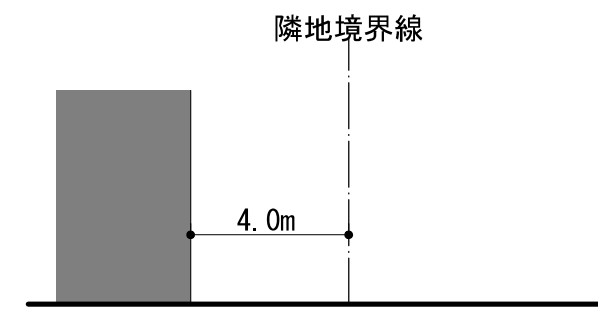
凡 例

		地区計画区域および 地区整備計画区域
の壁 制限 の 位置		1号 (道路境界線から1.5m以上)
		2号 (隣地境界線から4.0m以上)
		用途の制限を定める部分
		用途の制限を定める区域

壁面の位置の制限 1号



壁面の位置の制限 2号

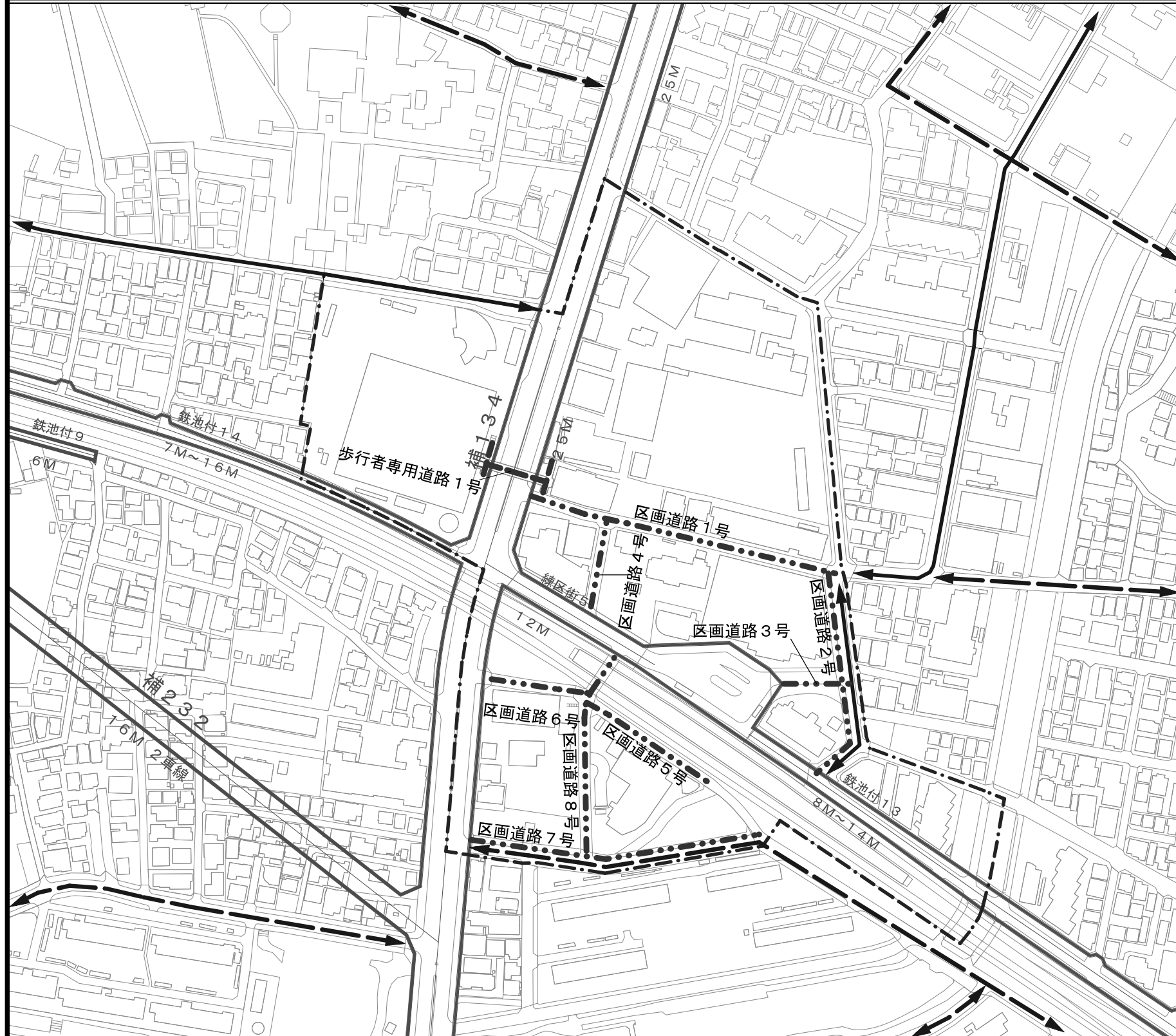


この地図は、東京都縮尺2,500分の1地形図を利用して作成したものである。無断複製を禁ずる。
(承認番号) MMT利許第04-120号、令和4年5月2日 (承認番号) 4都市基街都第93号、令和4年6月21日

東京都市計画地区計画
高野台一丁目地区地区計画


方針附図

[練馬区決定]



凡 例

[Dashed Box]		地区計画区域および 地区整備計画区域
地区 施設	[Dotted Line]	区画道路 1 ~ 8 号
	[Dash-dot Line]	歩行者専用道路 1 号
[Thick Arrow]		生活幹線道路
[Thin Arrow]		主要生活道路



この地図は、東京都縮尺2,500分の1地形図を利用して作成したものである。無断複製を禁ずる。
(承認番号) MMT利許第04-120号、令和4年5月2日 (承認番号) 4都市基街都第93号、令和4年6月21日