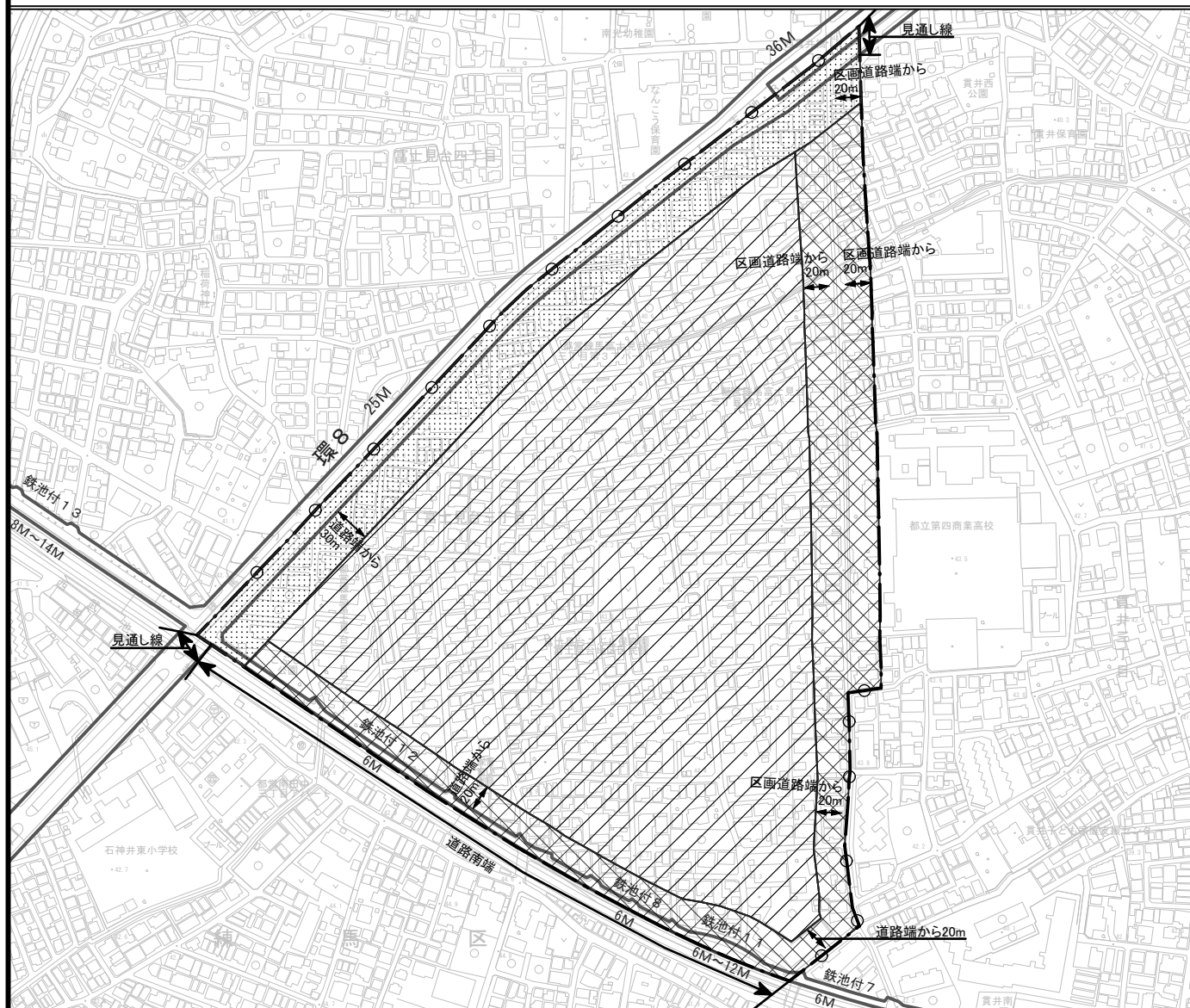



東京都市計画地区計画 富士見台三・四丁目環八南地区地区計画 計画図 1

[練馬区決定]



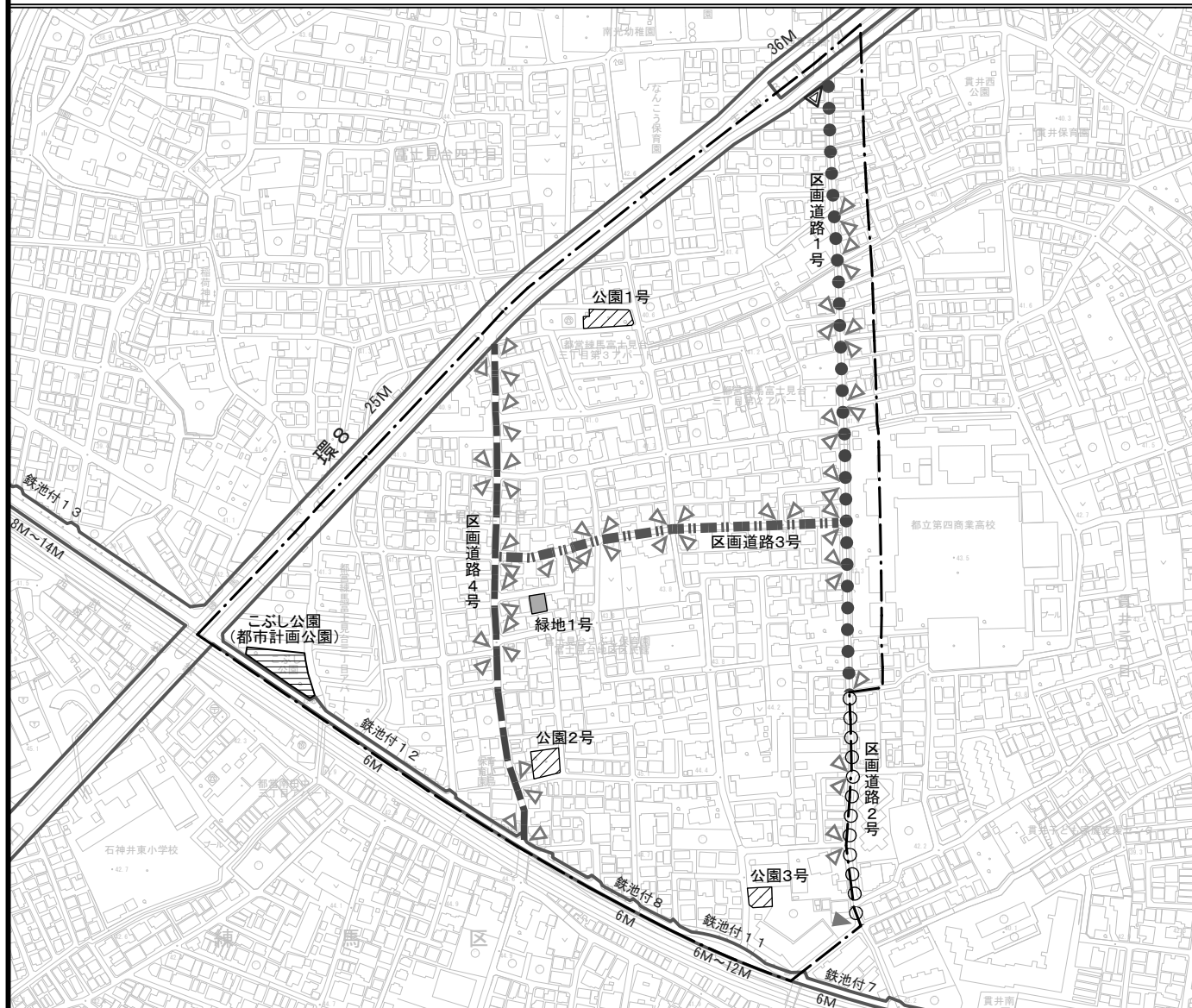
凡 例		
	地区計画区域および地区整備計画区域	
地区の区分		環八沿道地区
		四商通り・鉄道沿道地区
		住宅地区
	道路中心	



この地図は、東京都縮尺2,500分の1地形図を利用して作成したものである。無断複製を禁ずる。
(承認番号) MMT利許第04-120号、令和4年5月2日 (承認番号) 4都市基街都第23号、令和4年4月19日

東京都市計画地区計画 富士見台三・四丁目環八南地区地区計画 計画図2

[練馬区決定]

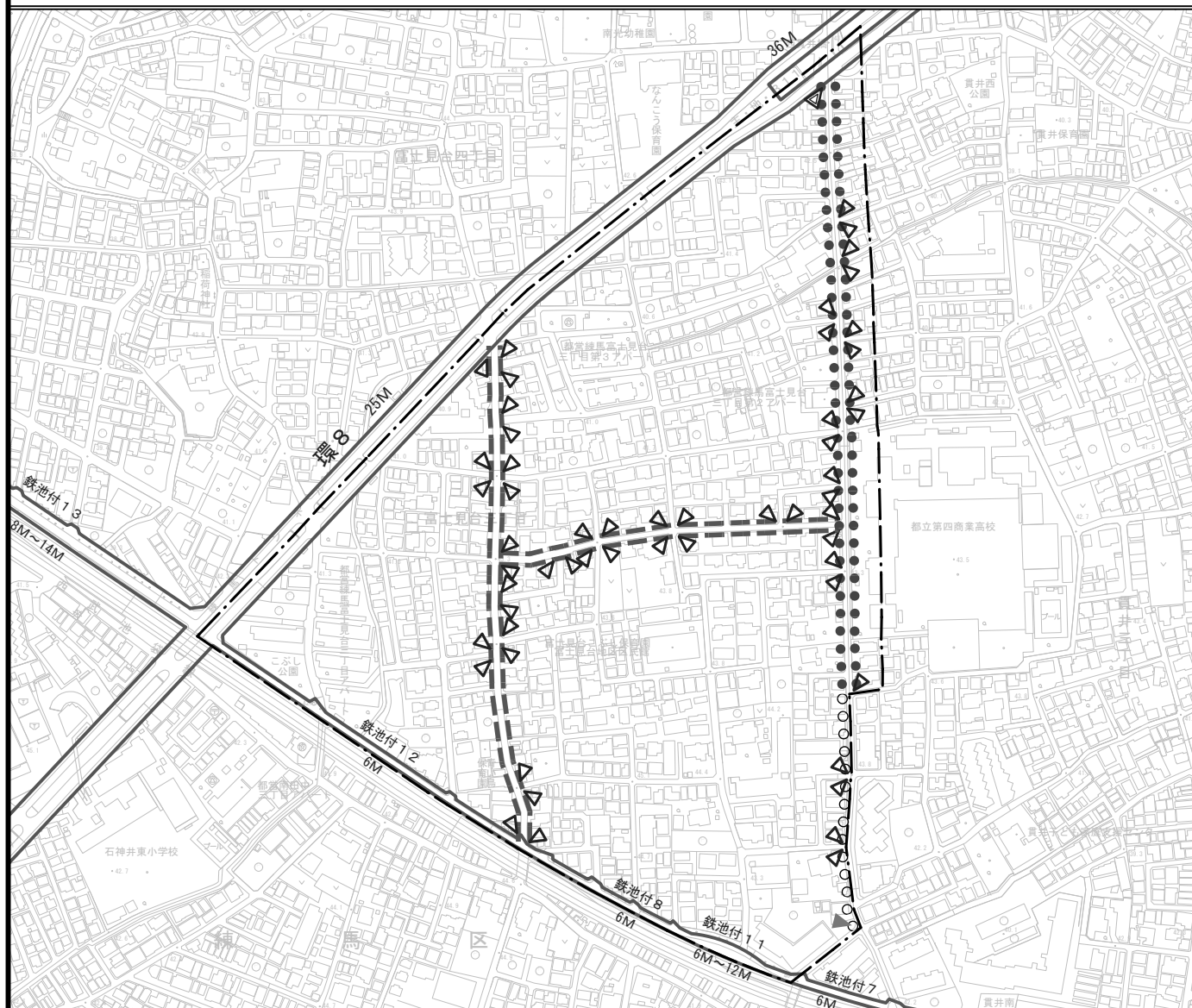


凡例	
	地区計画区域および地区整備計画区域
	都市計画公園
地区施設	 区画道路1号 幅員12.0m (生活幹線道路 幅員12.0m)
	 区画道路2号 幅員6.0m (生活幹線道路 幅員12.0m)
	 区画道路3号 幅員6.0m (主要生活道路 幅員6.0m)
	 区画道路4号 幅員6.0m (主要生活道路 幅員6.0m)
	 公園
	 緑地
	 隅切り (底辺3.0mの二等辺三角形)
	 隅切り (底辺5.0mの二等辺三角形)
	 隅切り (底辺7.8mの二等辺三角形)
縮尺2,500分の1 	

この地図は、東京都縮尺2,500分の1地形図を利用して作成したものである。無断複製を禁ずる。
 (承認番号) MMT利許第04-120号、令和4年5月2日 (承認番号) 4都市基街都第23号、令和4年4月19日

東京都市計画地区計画 富士見台三・四丁目環八南地区地区計画 計画図 3

[練馬区決定]



凡 例	
	地区計画区域および 地区整備計画区域
	壁面の位置の制限 1号
	壁面の位置の制限 2号
	壁面の位置の制限 3号
	壁面の位置の制限 4号 (底辺3.0mの二等辺三角形の隅切り)
	壁面の位置の制限 5号 (底辺5.0mの二等辺三角形の隅切り)
	壁面の位置の制限 6号 (底辺7.8mの二等辺三角形の隅切り)

壁面の位置の制限1号	<p>区画道路1号の 道路中心 6.0m 6.0m</p>
壁面の位置の制限2号	<p>区画道路2号の 道路中心 6.0m</p>
壁面の位置の制限3号	<p>区画道路3号・4号の 道路中心 3.0m 3.0m</p>

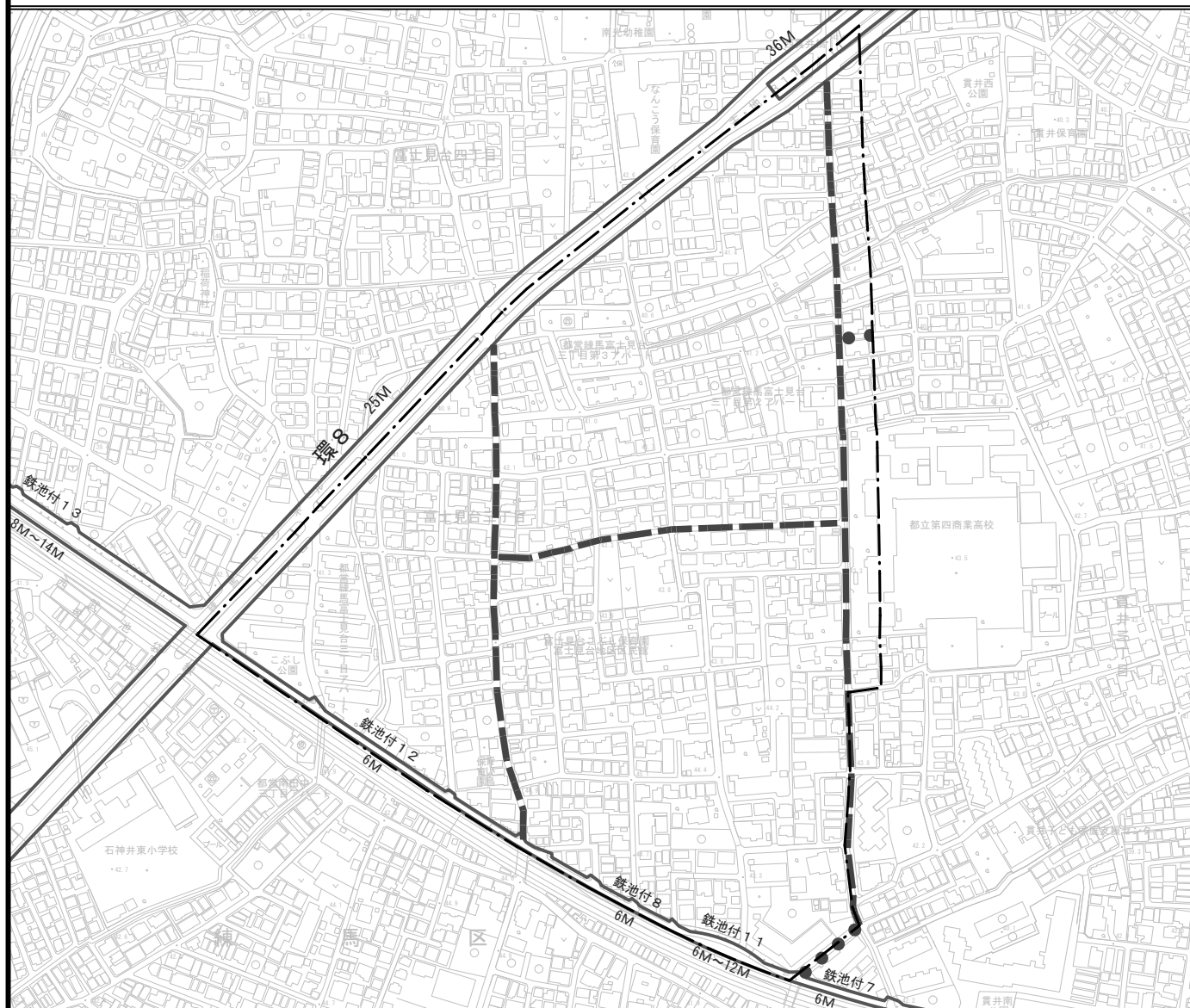
縮尺2,500分の1

0 50m 100m 150m 200m




この地図は、東京都縮尺2,500分の1地形図を利用して作成したものである。無断複製を禁ずる。
(承認番号) MMT利許第04-120号、令和4年5月2日 (承認番号) 4都市基街都第23号、令和4年4月19日

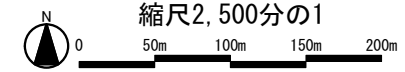
東京都市計画地区計画 富士見台三・四丁目環八南地区地区計画 方針附図

[練馬区決定]



凡例

	地区計画区域および 地区整備計画区域
	地区施設道路
	生活幹線道路 今後整備を要する路線 (計画予定幅員12m以上)



この地図は、東京都縮尺2,500分の1地形図を利用して作成したものである。無断複製を禁ずる。
(承認番号) MMT利許第04-120号、令和4年5月2日 (承認番号) 4都市基街都第23号、令和4年4月19日