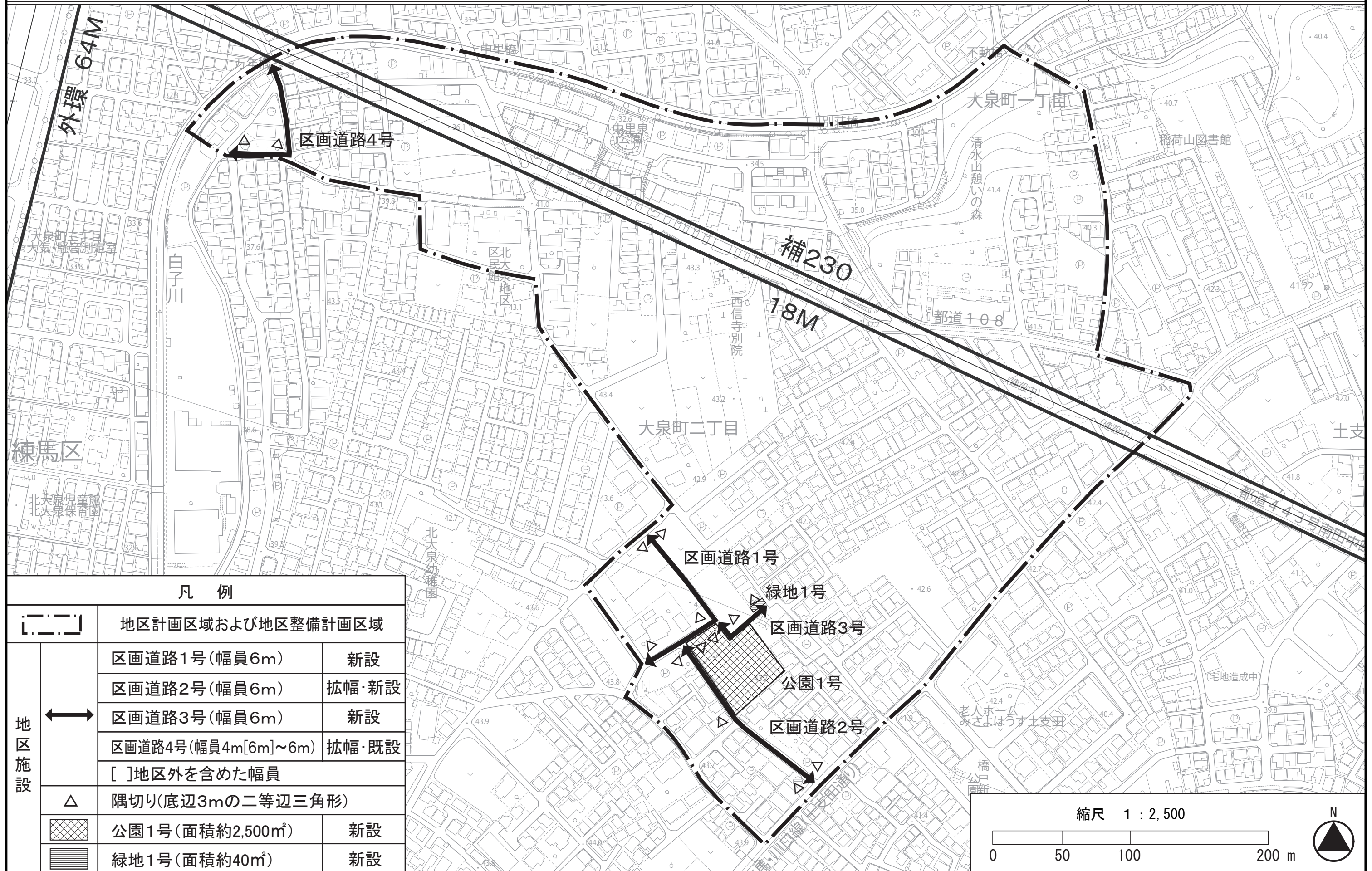
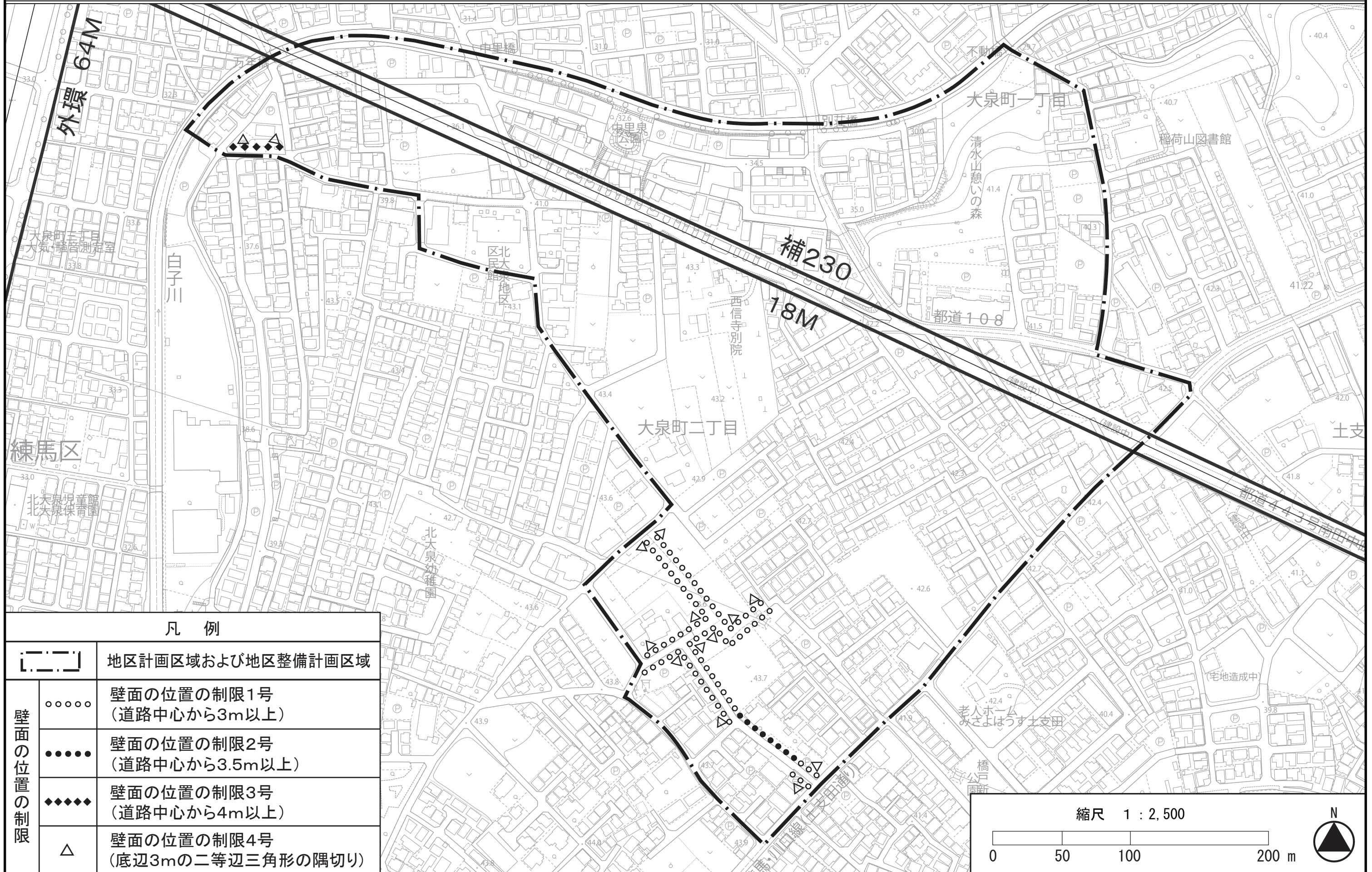


この地図は、東京都縮尺 2,500 分の 1 地形図を利用して作成したものである。無断複製を禁ずる。(承認番号) MMT 利許第 04-120 号、令和 4 年 5 月 2 日 (承認番号) 4 都市基街第 74 号、令和 4 年 5 月 31 日




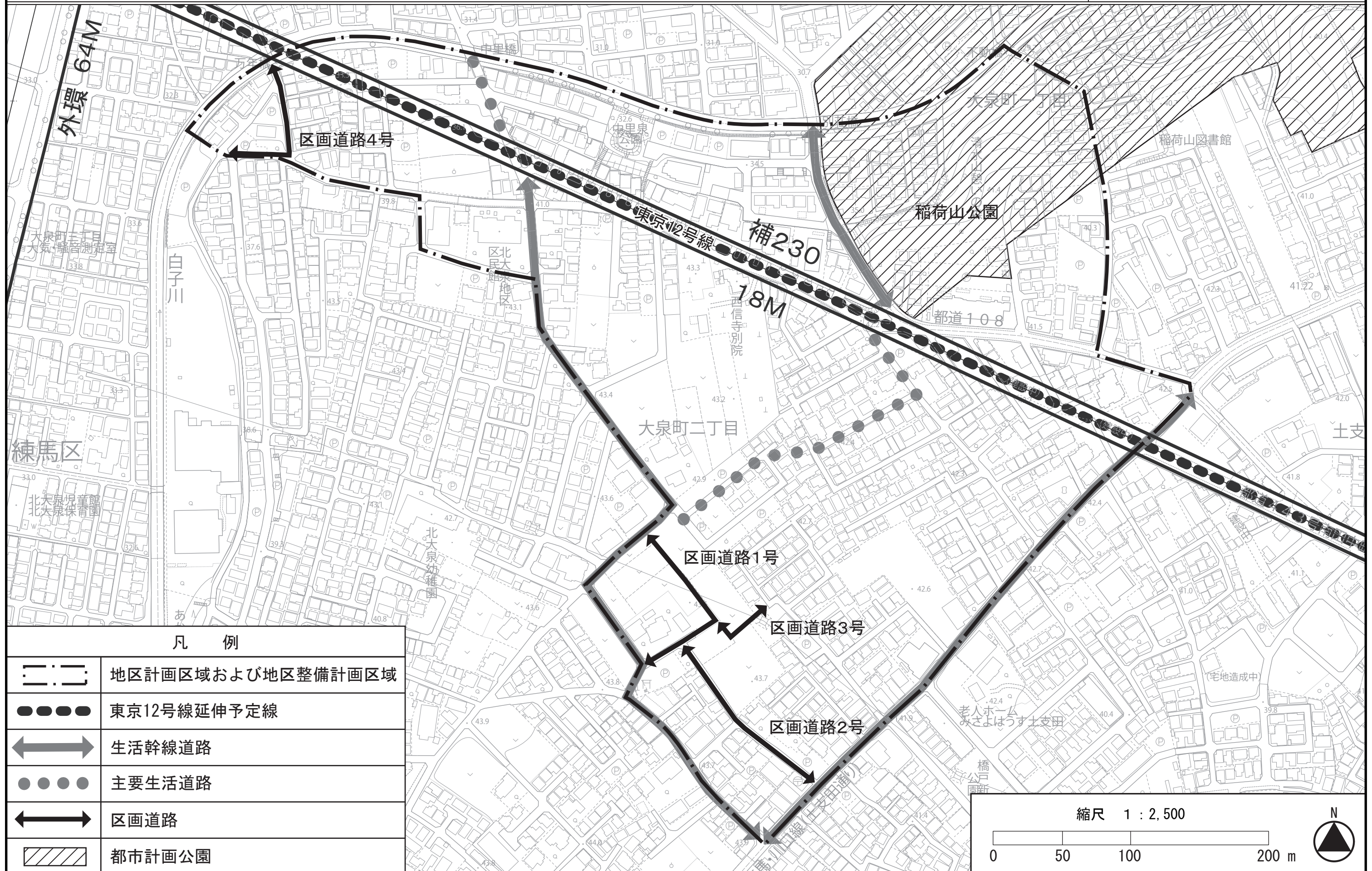
この地図は、東京都縮尺2,500分の1地形図を利用して作成したものである。無断複製を禁ずる。(承認番号) MMT 利許第04-120号、令和4年5月2日 (承認番号) 4都市基街第74号、令和4年5月31日



凡例

[---]		地区計画区域および地区整備計画区域
壁面の位置の制限	○○○○	壁面の位置の制限1号 (道路中心から3m以上)
	●●●●	壁面の位置の制限2号 (道路中心から3.5m以上)
	◆◆◆◆	壁面の位置の制限3号 (道路中心から4m以上)
	△	壁面の位置の制限4号 (底辺3mの二等辺三角形の隅切り)





凡 例	
	地区計画区域および地区整備計画区域
	東京12号線延伸予定線
	生活幹線道路
	主要生活道路
	区画道路
	都市計画公園

