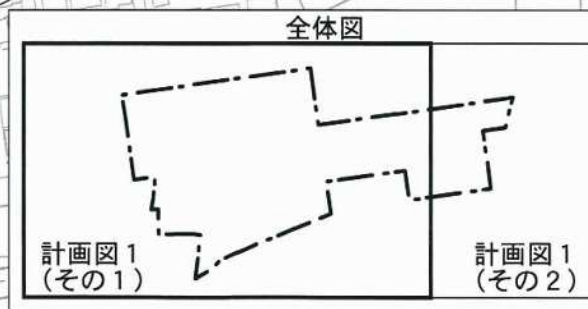


凡 例

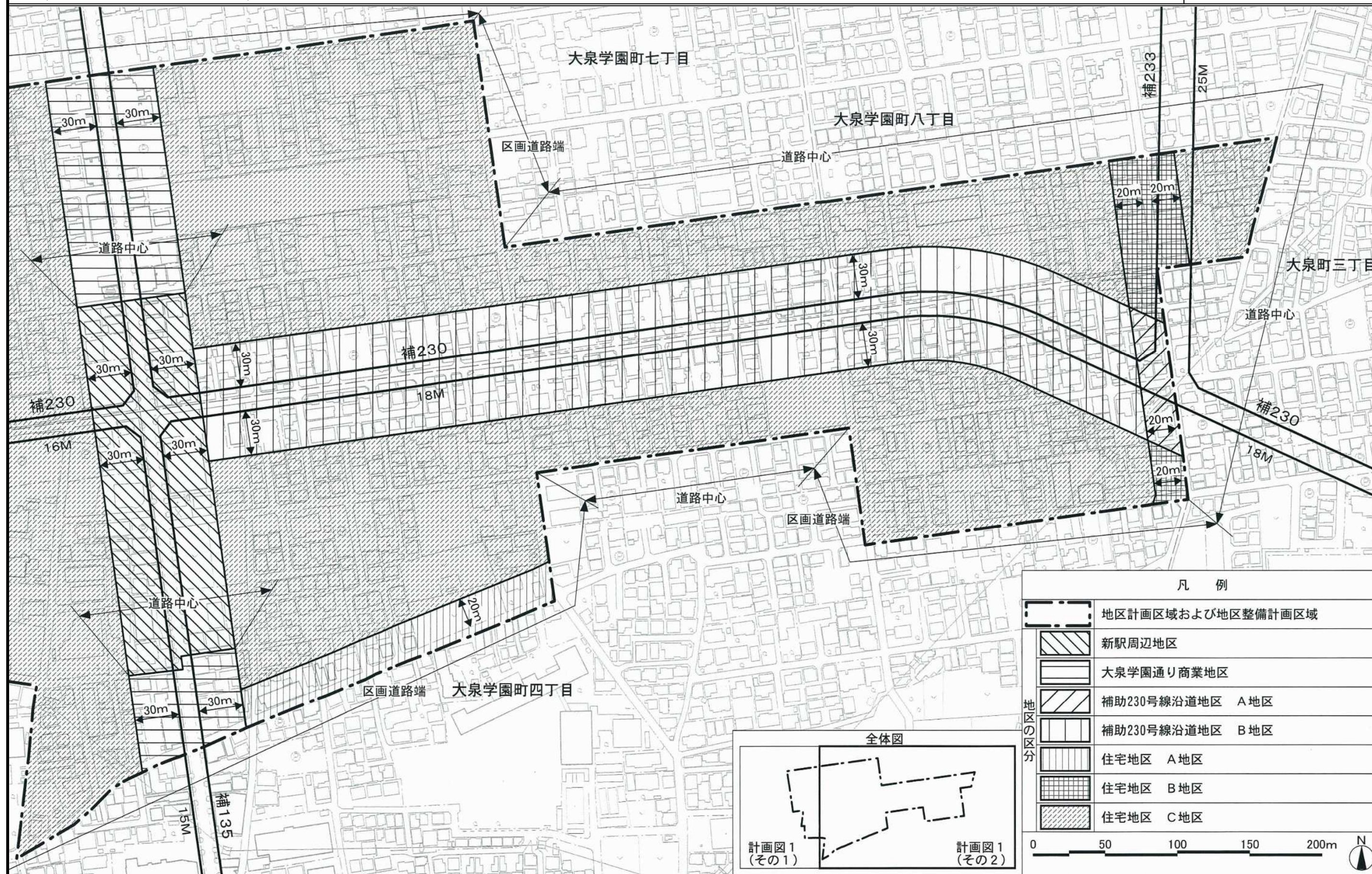
	地区計画区域および地区整備計画区域
	新駅周辺地区
	大泉学園通り商業地区
	補助230号線沿道地区 A地区
	補助230号線沿道地区 B地区
	住宅地区 A地区
	住宅地区 B地区
	住宅地区 C地区

地区の区分

0 50 100 150 200m N

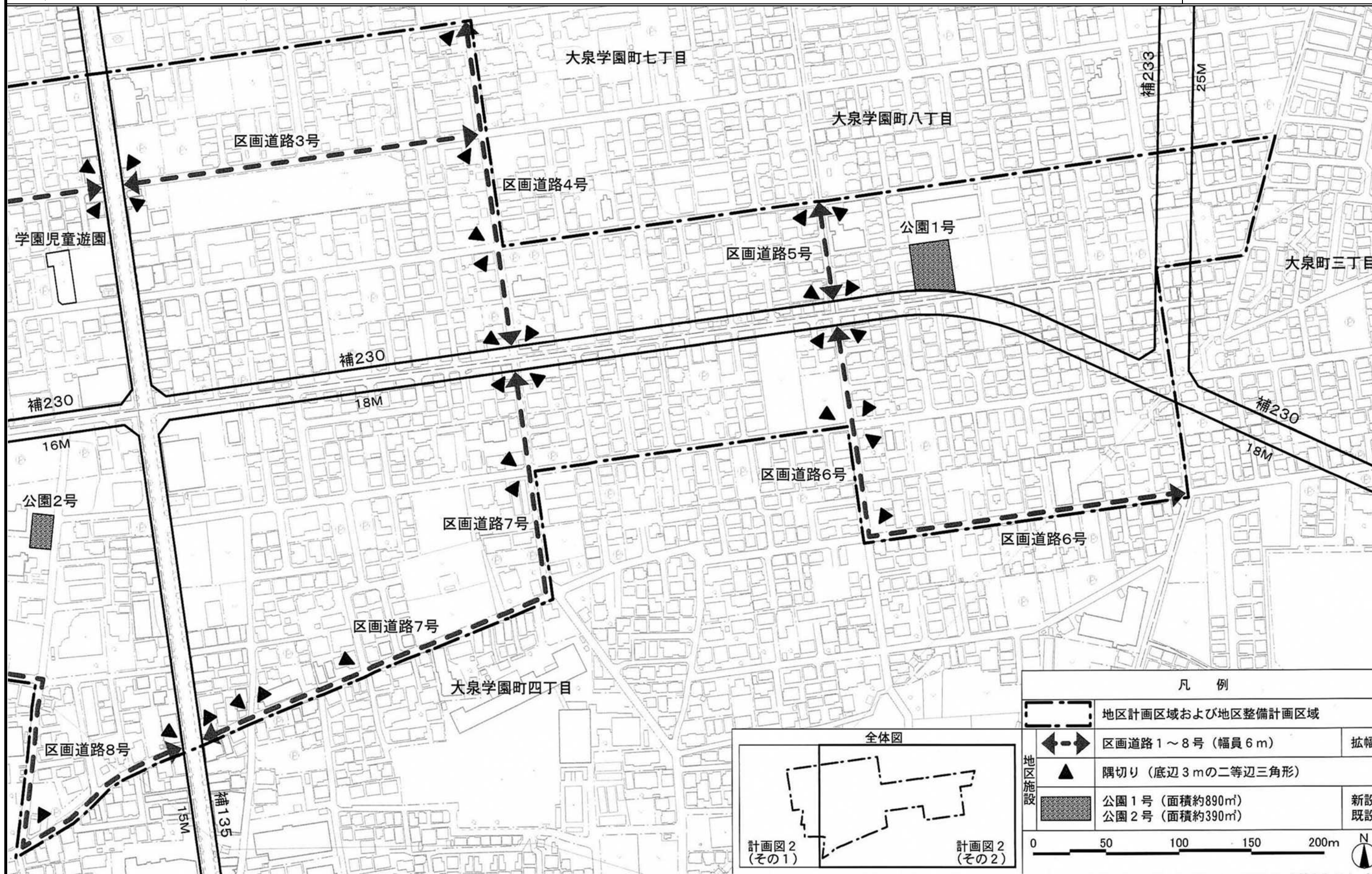


この地図は、東京都知事の承認を受けて、東京都縮尺 2,500 分の 1 地形図を利用して作成したものである。無断複製を禁ずる。(承認番号) 2 都市基交著第 1 号 (承認番号) 2 都市基街都第 5 3 号、令和 2 年 6 月 1 2 日

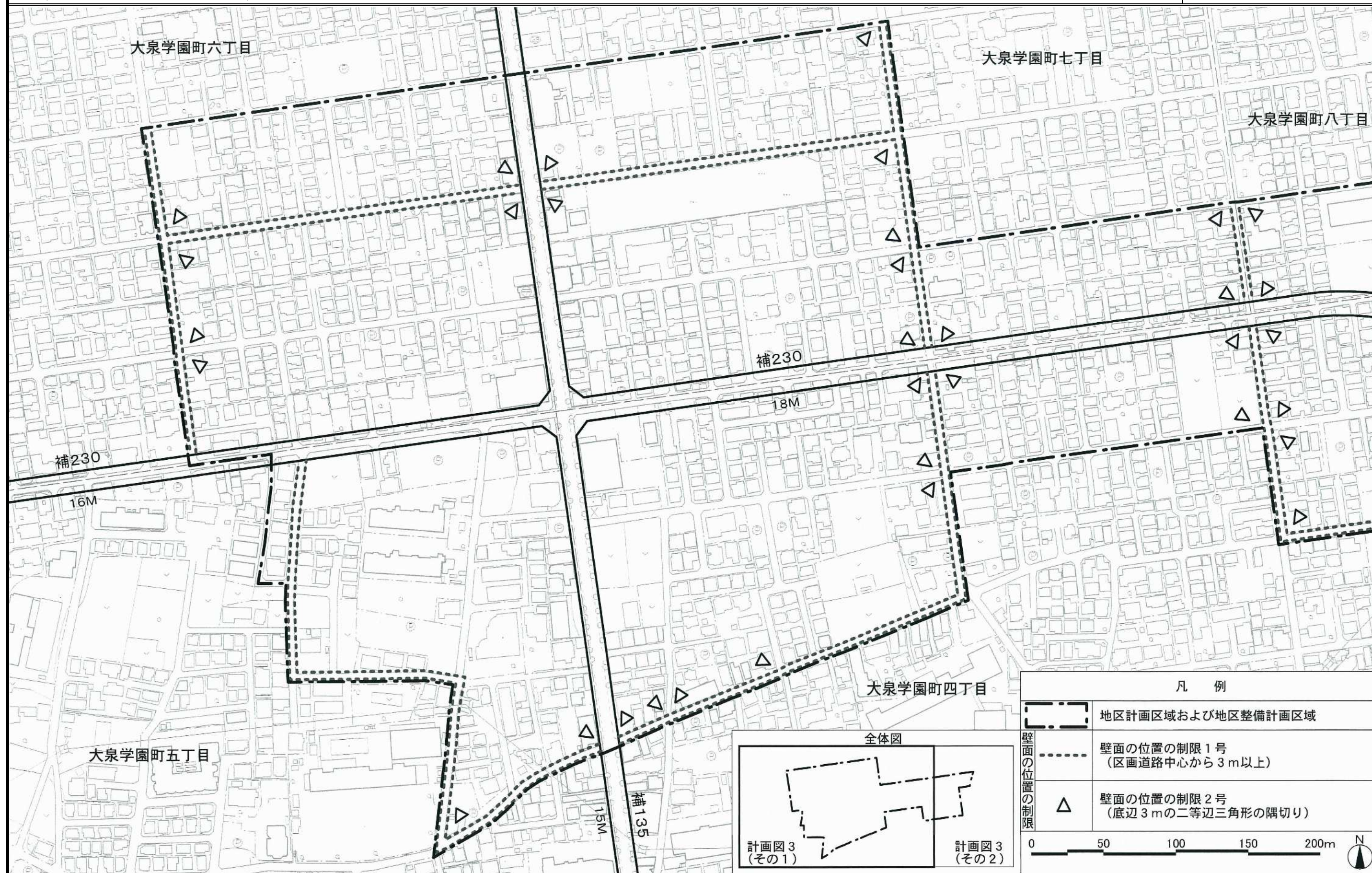


この地図は、東京都知事の承認を受けて、東京都縮尺 2,500 分の 1 地形図を利用して作成したものである。無断複製を禁ずる。(承認番号) 2 都市基交著第 1 号 (承認番号) 2 都市基街都第 5 3 号、令和 2 年 6 月 1 2 日

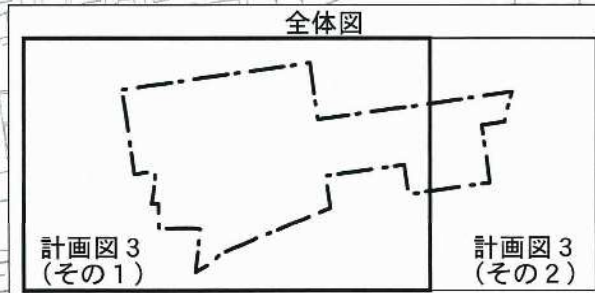




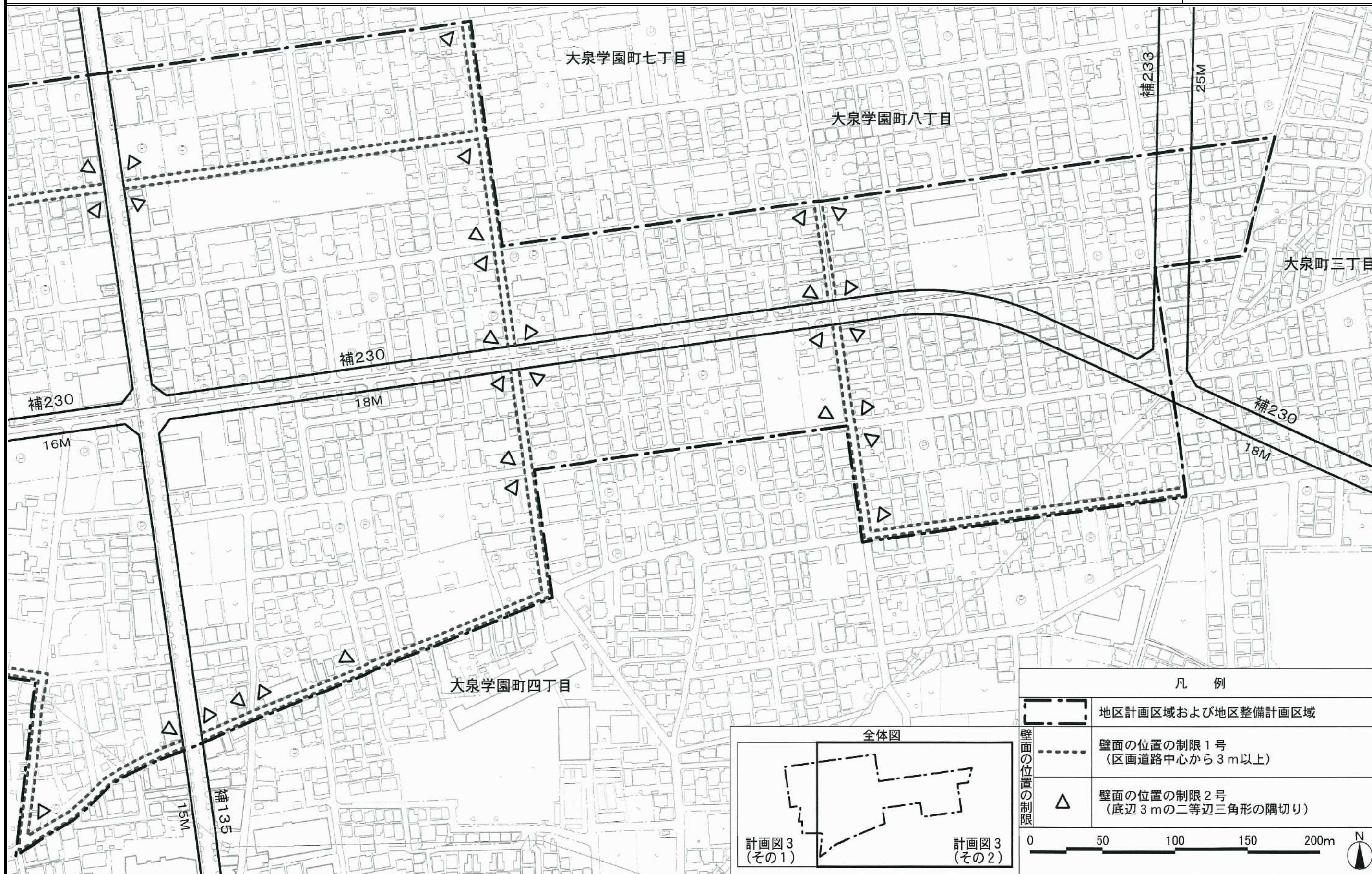
この地図は、東京都知事の承認を受けて、東京都縮尺2,500分の1地形図を利用して作成したものである。無断複製を禁ずる。(承認番号) 2都市基交著第1号 (承認番号) 2都市基街都第53号、令和2年6月12日



凡 例	
	地区計画区域および地区整備計画区域
	壁面の位置の制限 1 号 (区画道路中心から 3 m 以上)
	壁面の位置の制限 2 号 (底辺 3 m の二等辺三角形の隅切り)



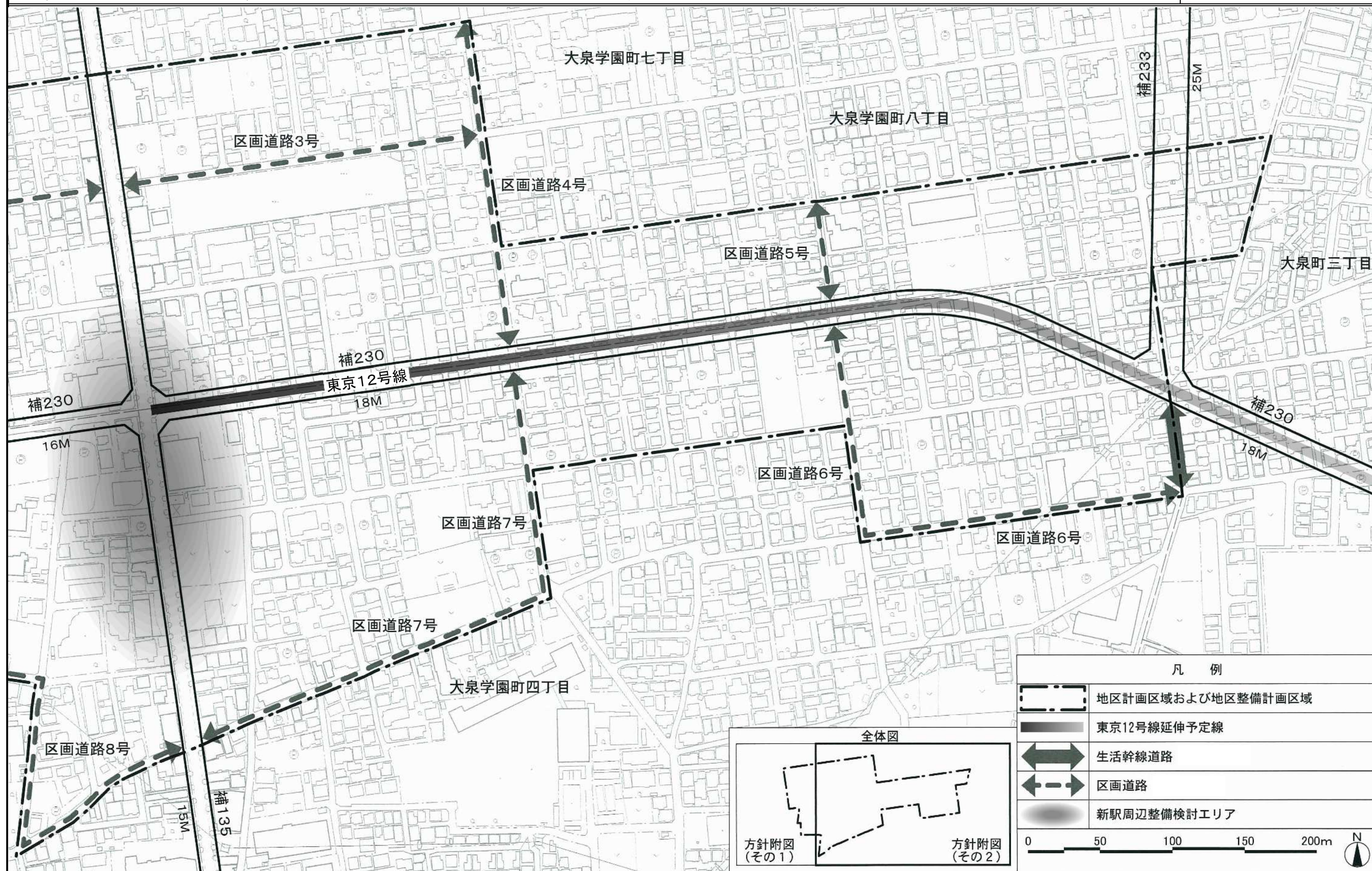
この地図は、東京都知事の承認を受けて、東京都縮尺 2,500 分の 1 地形図を利用して作成したものである。無断複製を禁ずる。(承認番号) 2 都市基交著第 1 号 (承認番号) 2 都市基街都第 5 3 号、令和 2 年 6 月 1 2 日



この地図は、東京都知事の承認を受けて、東京都縮尺 2,500 分の 1 地形図を利用して作成したものである。無断複製を禁ずる。(承認番号) 2 都市基交著第 1 号 (承認番号) 2 都市基街都第 5 3 号、令和 2 年 6 月 1 2 日



この地図は、東京都知事の承認を受けて、東京都縮尺 2,500 分の 1 地形図を利用して作成したものである。無断複製を禁ずる。(承認番号) 2 都市基交著第 1 号 (承認番号) 2 都市基街都第 5 3 号、令和 2 年 6 月 1 2 日



この地図は、東京都知事の承認を受けて、東京都縮尺 2,500 分の 1 地形図を利用して作成したものである。無断複製を禁ずる。(承認番号) 2 都市基交著第 1 号 (承認番号) 2 都市基街都第 5 3 号、令和 2 年 6 月 1 2 日