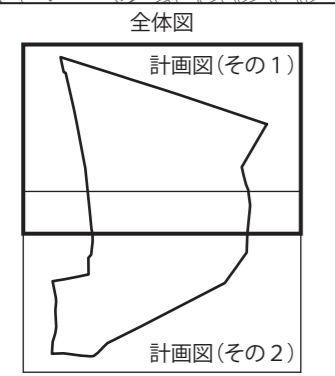
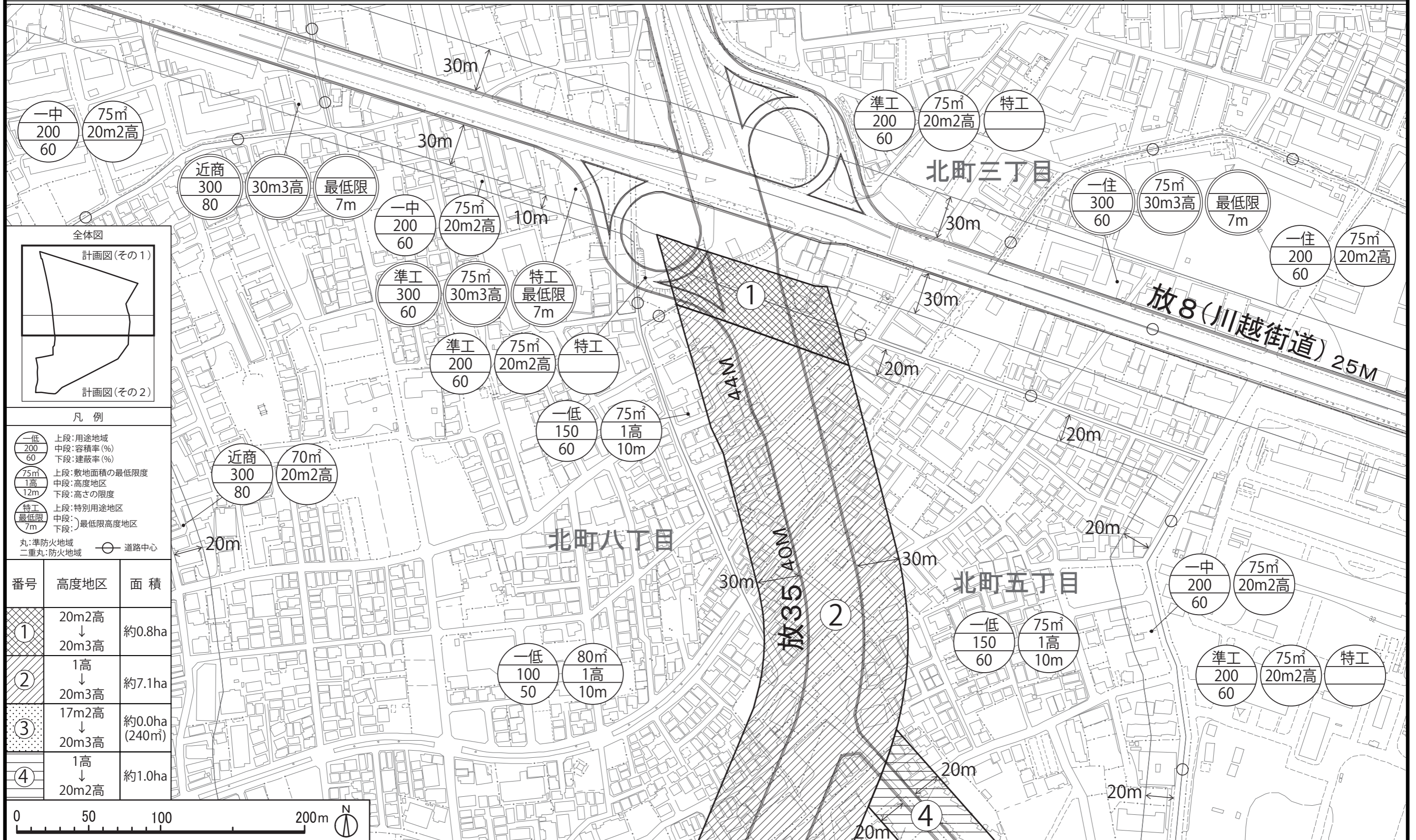


東京都市計画高度地区

計画図(その1)

[練馬区決定]

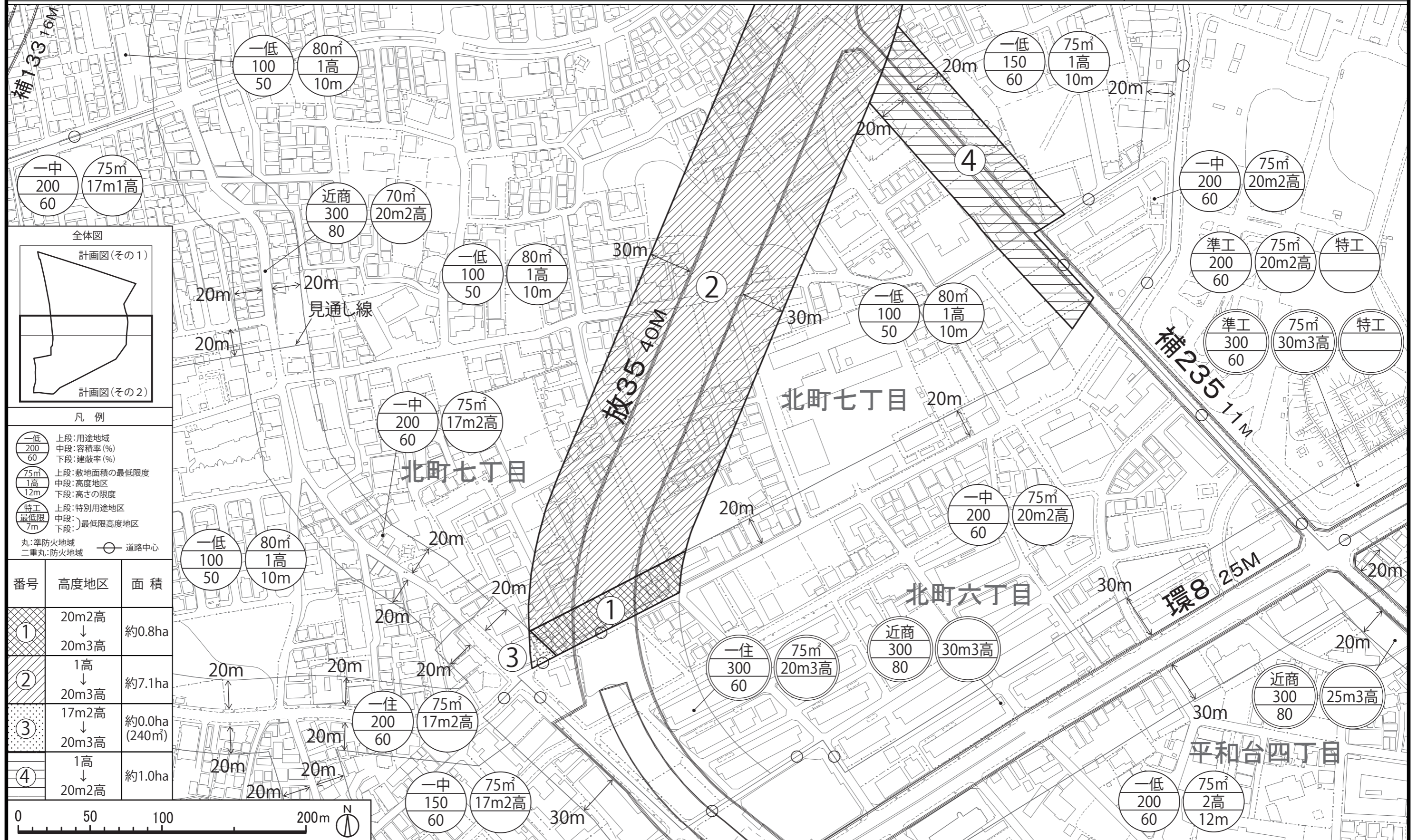


凡例

	上段:用途地域 中段:容積率(%) 下段:建蔽率(%)
	上段:敷地面積の最低限度 中段:高度地区 下段:高さの限度
	上段:特別用途地区 中段:最低限高度地区 下段:
	丸:準防火地域 二重丸:防火地域 ○:道路中心

番号	高度地区	面積
①	20m2高 ↓ 20m3高	約0.8ha
②	1高 ↓ 20m3高	約7.1ha
③	17m2高 ↓ 20m3高	約0.0ha (240㎡)
④	1高 ↓ 20m2高	約1.0ha

この地図は、東京都知事の承認を受けて、東京都縮尺2,500分の1地形図、東京都縮尺2,500分の1都市施設情報(道路網図)を利用して作成したものである。無断複製を禁ず。
(承認番号) 31都市基交著第1号 31都市基街都第9号 平成31年4月18日



番号	高度地区	面積
①	20m2高 ↓ 20m3高	約0.8ha
②	1高 ↓ 20m3高	約7.1ha
③	17m2高 ↓ 20m3高	約0.0ha (240m²)
④	1高 ↓ 20m2高	約1.0ha



この地図は、東京都知事の承認を受けて、東京都縮尺2,500分の1地形図、東京都縮尺2,500分の1都市施設情報(道路網図)を利用して作成したものである。無断複製を禁ず。
 (承認番号) 31都市基交著第1号 31都市基街都第9号 平成31年4月18日