

東京都市計画地区計画

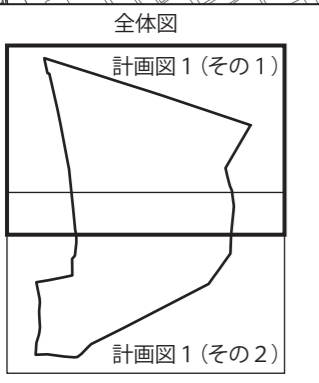
放射35号線北町地区地区計画

計画図1(その1)

[練馬区決定]



補13316M



凡例 (Legend)

	地区計画区域および地区整備計画区域
	放射35号線沿道地区
	川越街道沿道地区
	補助線街路沿道地区
	住宅地区A地区
	住宅地区B地区
	住宅地区C地区

地区の区分 (District Classification)



この地図は、東京都知事の承認を受けて、東京都縮尺2,500分の1地形図、東京都縮尺2,500分の1都市施設情報(道路網図)を利用して作成したものである。無断複製を禁ず。
(承認番号) 31都市基交著第1号 31都市基街都第9号 平成31年4月18日

東京都市計画地区計画

放射35号線北町地区地区計画

計画図1(その2)

[練馬区決定]



この地図は、東京都知事の承認を受けて、東京都縮尺2,500分の1地形図、東京都縮尺2,500分の1都市施設情報(道路網図)を利用して作成したものである。無断複製を禁ず。
(承認番号) 31都市基交著第1号 31都市基街都第9号 平成31年4月18日

東京都市計画地区計画

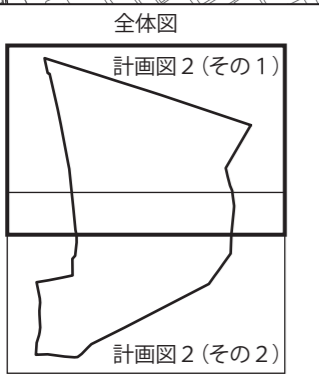
放射35号線北町地区地区計画

計画図 2 (その 1)

[練馬区決定]



補133 16M



凡例

地区計画区域および地区整備計画区域			
	名称	幅員	備考
地区施設	道路	区画道路 1号	3m (6m) 拡幅
	道路	区画道路 2号	6m 既存
	道路	区画道路 3号	6m 既存
	道路	区画道路 4号	6m 既存
	道路	区画道路 5号	6m 既存
	名称	面積	備考
	公園	公園 1号	約 370 m ² 既設
	緑地	緑地 1号	約 200 m ² 既設



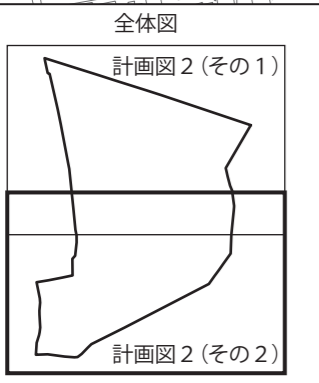
この地図は、東京都知事の承認を受けて、東京都縮尺2,500分の1地形図、東京都縮尺2,500分の1都市施設情報(道路網図)を利用して作成したものである。無断複製を禁ず。
 (承認番号) 31都市基交著第1号 31都市基街都第9号 平成31年4月18日

東京都市計画地区計画

放射35号線北町地区地区計画


計画図2(その2)

[練馬区決定]



凡例

[---] 地区計画区域および地区整備計画区域			
	名称	幅員	備考
[---]	道路 区画道路1号	3m(6m)	拡幅
[---]	道路 区画道路2号	6m	既存
[---]	道路 区画道路3号	6m	既存
[---]	道路 区画道路4号	6m	既存
[---]	道路 区画道路5号	6m	既存
	名称	面積	備考
[X]	公園 公園1号	約370㎡	既設
[■]	緑地 緑地1号	約200㎡	既設



この地図は、東京都知事の承認を受けて、東京都縮尺2,500分の1地形図、東京都縮尺2,500分の1都市施設情報(道路網図)を利用して作成したものである。無断複製を禁ず。
 (承認番号) 31都市基交著第1号 31都市基街都第9号 平成31年4月18日

東京都市計画地区計画

放射35号線北町地区地区計画

計画図3(その1)

[練馬区決定]



補133 16M

M 44M

放35 40M

全体図

計画図3(その1)

計画図3(その2)

凡例

- 地区計画区域および地区整備計画区域
- 壁面の位置の制限(道路中心線から3m以上)



この地図は、東京都知事の承認を受けて、東京都縮尺2,500分の1地形図、東京都縮尺2,500分の1都市施設情報(道路網図)を利用して作成したものである。無断複製を禁ず。
(承認番号) 31都市基交著第1号 31都市基街都第9号 平成31年4月18日

東京都市計画地区計画

放射35号線北町地区地区計画

計画図3(その2)

[練馬区決定]



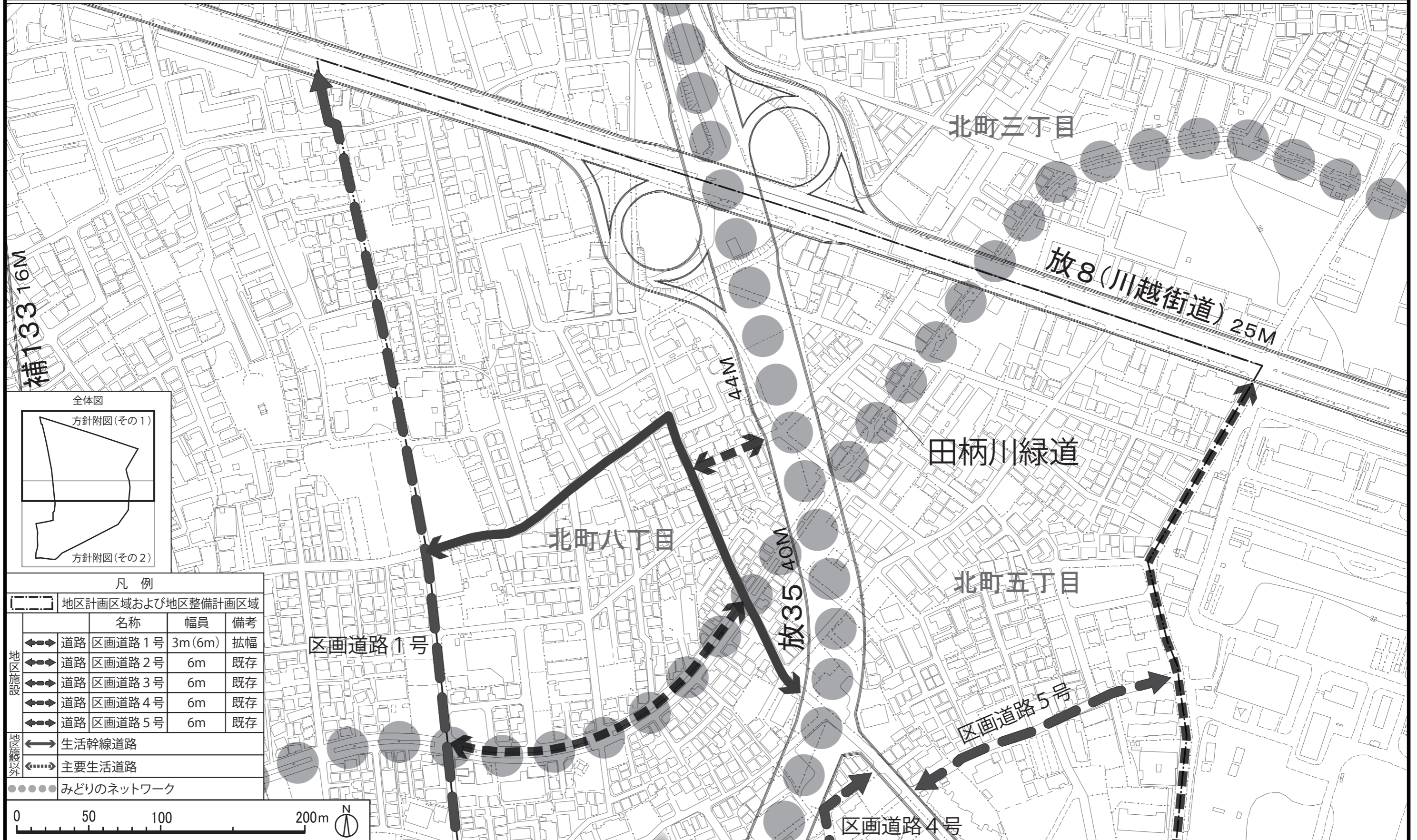
この地図は、東京都知事の承認を受けて、東京都縮尺2,500分の1地形図、東京都縮尺2,500分の1都市施設情報(道路網図)を利用して作成したものである。無断複製を禁ず。
(承認番号) 31都市基交著第1号 31都市基街都第9号 平成31年4月18日

東京都市計画地区計画

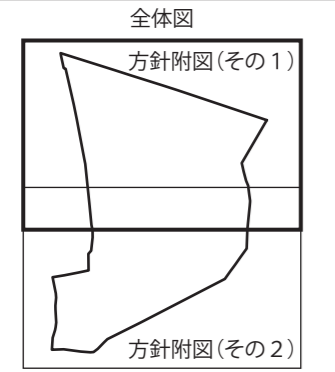
放射35号線北町地区地区計画

方針附図(その1)

[練馬区決定]



補133 16M



凡例

地区計画区域および地区整備計画区域				
地区施設	道路	区画道路 1号	3m (6m)	拡幅
	道路	区画道路 2号	6m	既存
	道路	区画道路 3号	6m	既存
	道路	区画道路 4号	6m	既存
	道路	区画道路 5号	6m	既存
地区施設以外	生活幹線道路			
	主要生活道路			
	みどりのネットワーク			



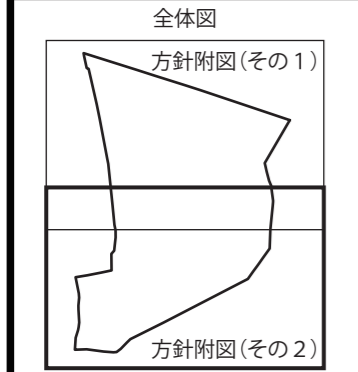
この地図は、東京都知事の承認を受けて、東京都縮尺2,500分の1地形図、東京都縮尺2,500分の1都市施設情報(道路網図)を利用して作成したものである。無断複製を禁ず。
 (承認番号) 31都市基交著第1号 31都市基街都第9号 平成31年4月18日

東京都市計画地区計画

放射35号線北町地区地区計画

方針附図(その2)

[練馬区決定]



凡例

地区計画区域および地区整備計画区域				
地区施設	道路	区画道路1号	3m(6m)	拡幅
	道路	区画道路2号	6m	既存
	道路	区画道路3号	6m	既存
	道路	区画道路4号	6m	既存
	道路	区画道路5号	6m	既存
地区施設以外	生活幹線道路			
	主要生活道路			
みどりのネットワーク				



この地図は、東京都知事の承認を受けて、東京都縮尺2,500分の1地形図、東京都縮尺2,500分の1都市施設情報(道路網図)を利用して作成したものである。無断複製を禁ず。
(承認番号) 31都市基交著第1号 31都市基街都第9号 平成31年4月18日