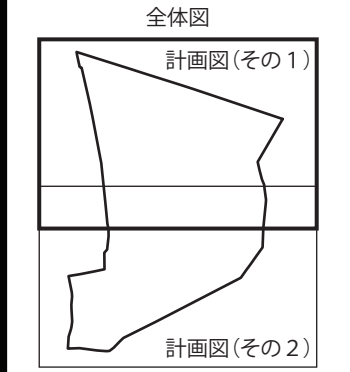
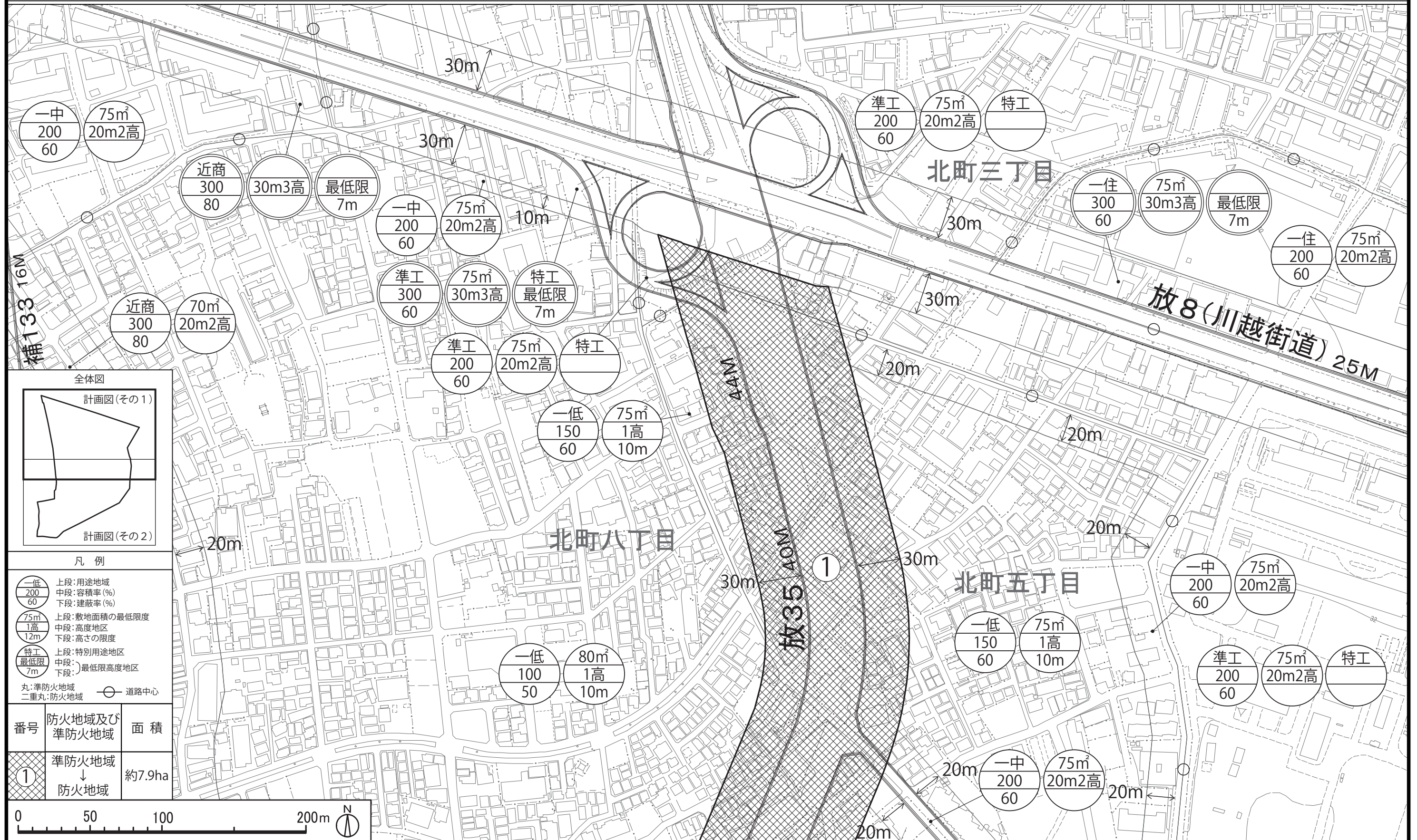


東京都市計画防火地域及び準防火地域

計画図(その1)

[練馬区決定]



凡例

	上段:用途地域 中段:容積率(%) 下段:建蔽率(%)
	上段:敷地面積の最低限度 中段:高度地区 下段:高さの限度
	上段:特別用途地区 中段:最低限高度地区 下段:
丸:準防火地域	二重丸:防火地域
	道路中心

番号	防火地域及び準防火地域	面積
①	準防火地域 ↓ 防火地域	約7.9ha

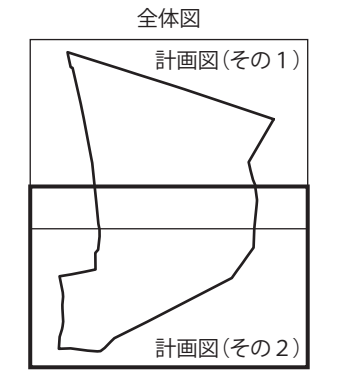
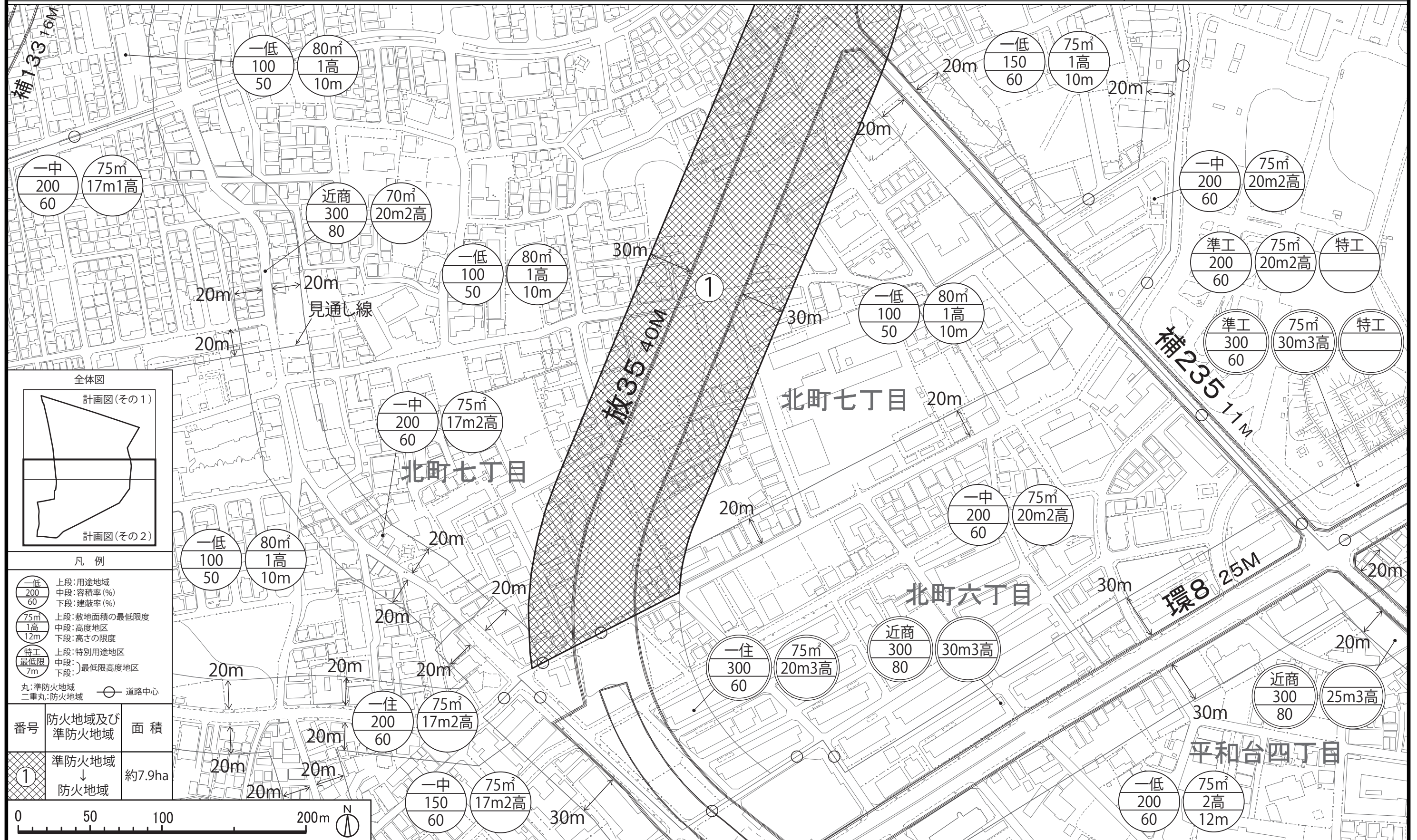


この地図は、東京都知事の承認を受けて、東京都縮尺2,500分の1地形図、東京都縮尺2,500分の1都市施設情報(道路網図)を利用して作成したものである。無断複製を禁ず。
(承認番号) 31都市基交著第1号 31都市基街都第9号 平成31年4月18日

東京都市計画防火地域及び準防火地域

計画図(その2)

[練馬区決定]



凡例

一低 200 60	上段:用途地域 中段:容積率(%) 下段:建蔽率(%)
75m 1高 12m	上段:敷地面積の最低限度 中段:高度地区 下段:高さの限度
特工 最低限 7m	上段:特別用途地区 中段:最低限高度地区 下段:

丸:準防火地域
二重丸:防火地域
○:道路中心

番号	防火地域及び準防火地域	面積
①	準防火地域 ↓ 防火地域	約7.9ha



この地図は、東京都知事の承認を受けて、東京都縮尺2,500分の1地形図、東京都縮尺2,500分の1都市施設情報(道路網図)を利用して作成したものである。無断複製を禁ず。
(承認番号) 31都市基交著第1号 31都市基街都第9号 平成31年4月18日