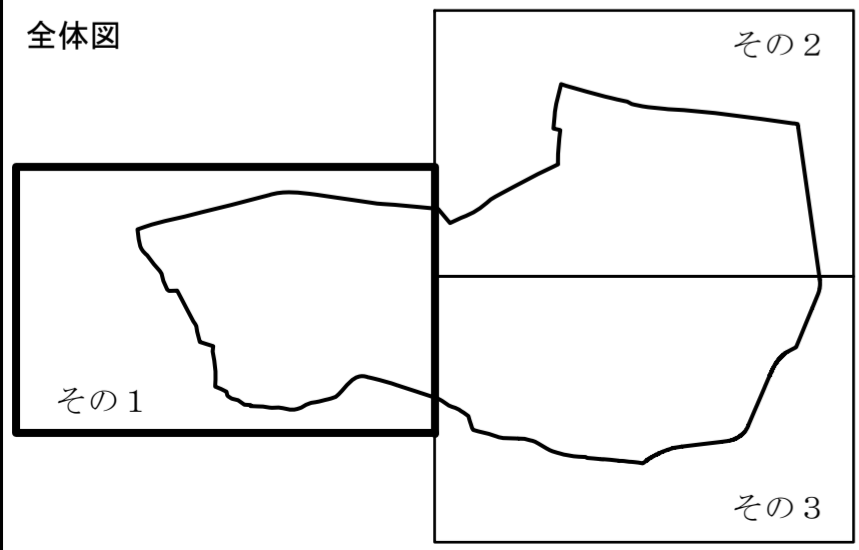



凡例

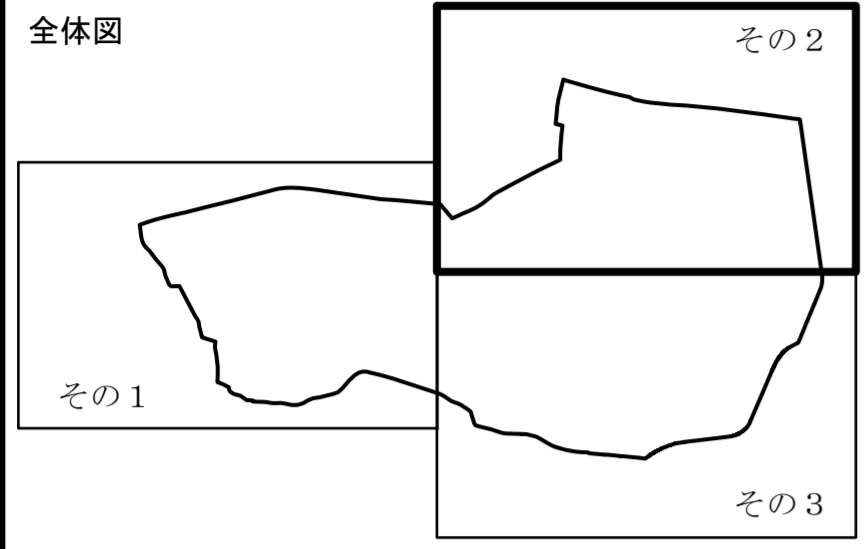
- 壁面の位置の制限1号 (生活幹線道路の計画線)
- 壁面の位置の制限2号 (道路中心線から3m)
- 地区計画区域及び地区整備計画区域
- 行政境界

全体図

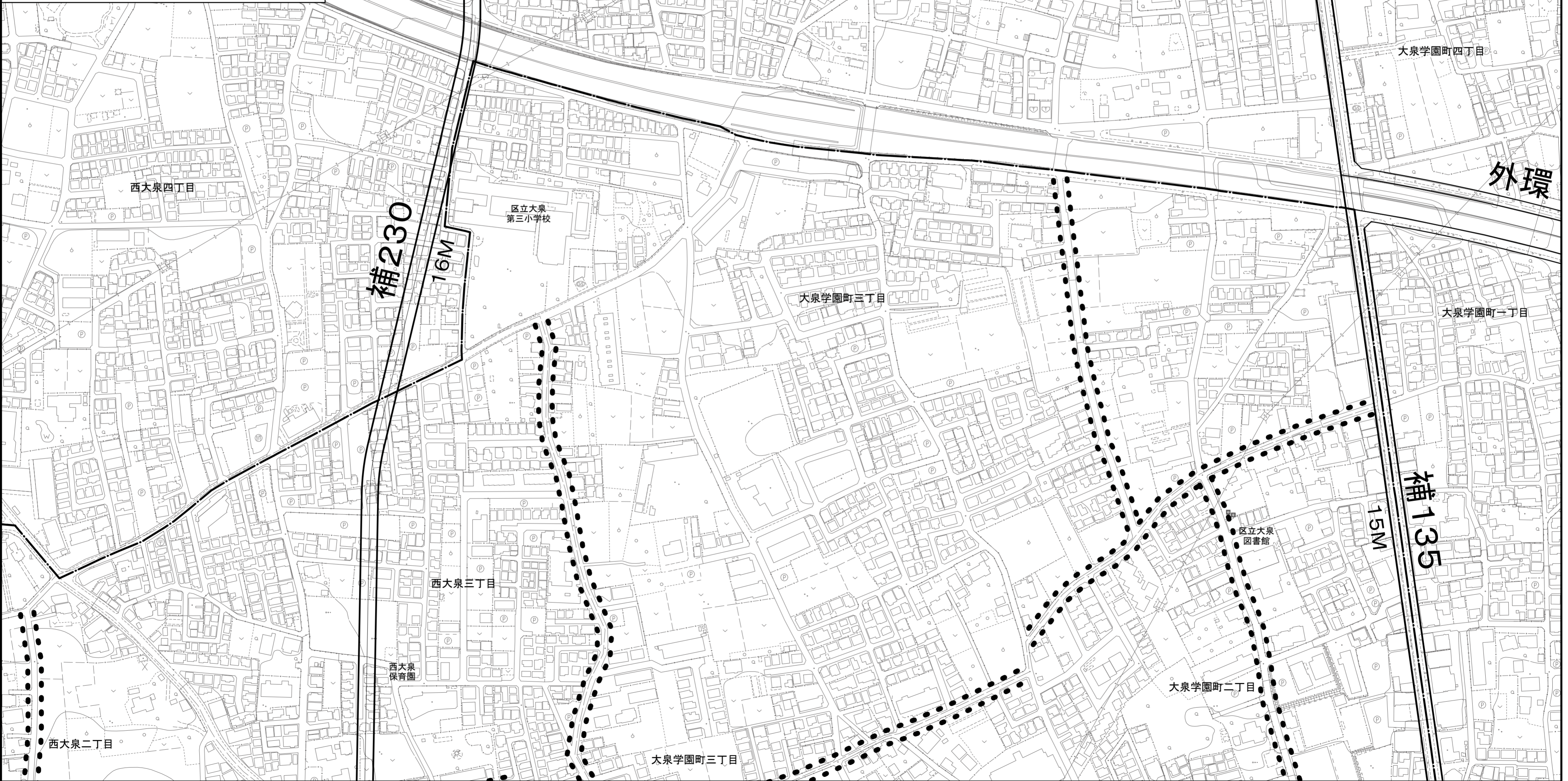
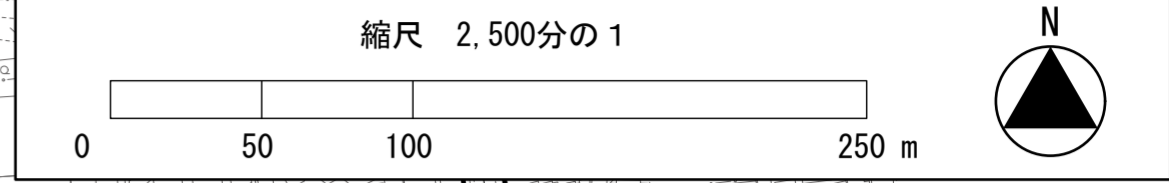


縮尺 2,500分の1

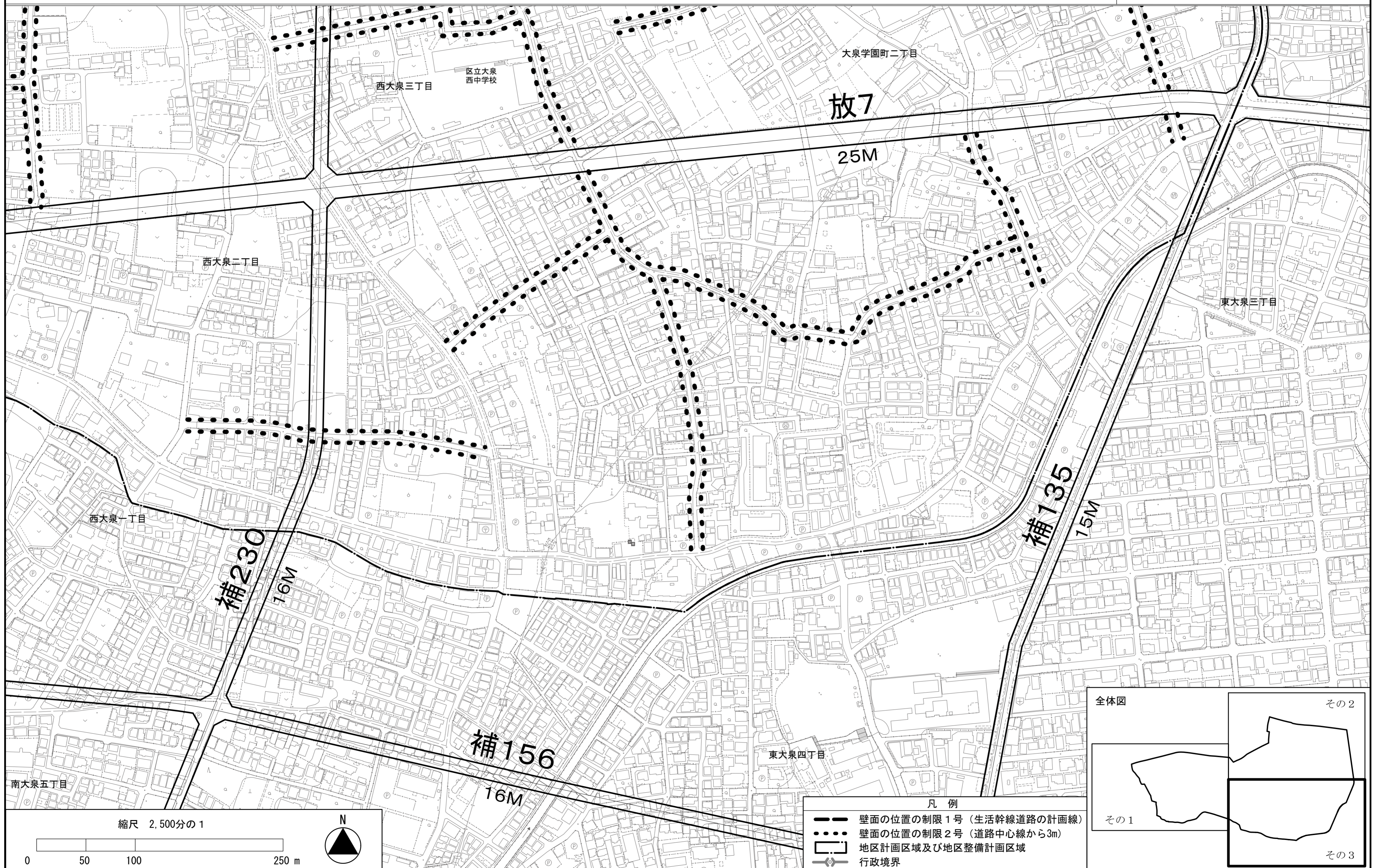




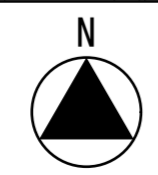
- 凡例
- 壁面の位置の制限1号 (生活幹線道路の計画線)
 - 壁面の位置の制限2号 (道路中心線から3m)
 - 地区計画区域及び地区整備計画区域
 - 行政境界



「この地図は東京都縮尺1/2,500地形図(平成27年度版)を使用したものである。無断複製を禁ず。(27都市基交測第79号・MMT利許第27026-65号)」
 「(承認番号)27都市基街都第117号、平成27年7月24日」

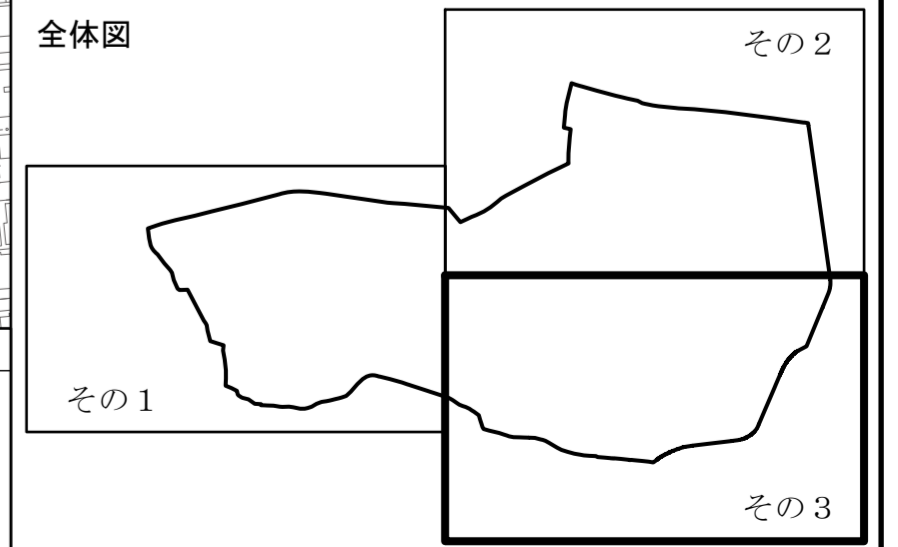


縮尺 2,500分の1



凡例

- 壁面の位置の制限1号 (生活幹線道路の計画線)
- 壁面の位置の制限2号 (道路中心線から3m)
- 地区計画区域及び地区整備計画区域
- 行政境界



「この地図は東京都縮尺1/2,500地形図(平成27年度版)を使用したものである。無断複製を禁ず。(27都市基交測第79号・MMT利許第27026-65号)」
 「(承認番号)27都市基街都第117号、平成27年7月24日」