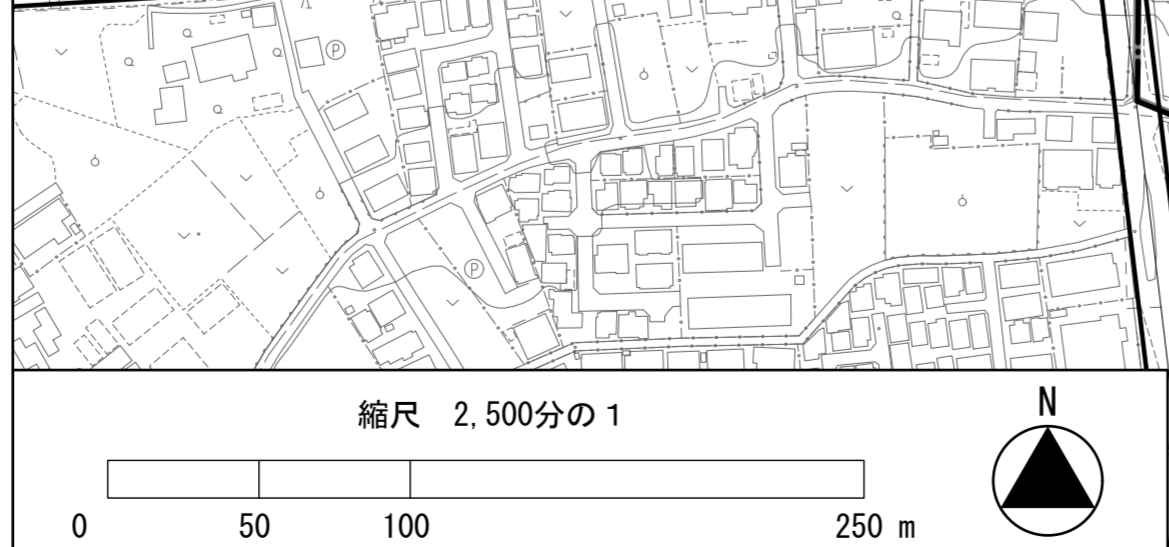
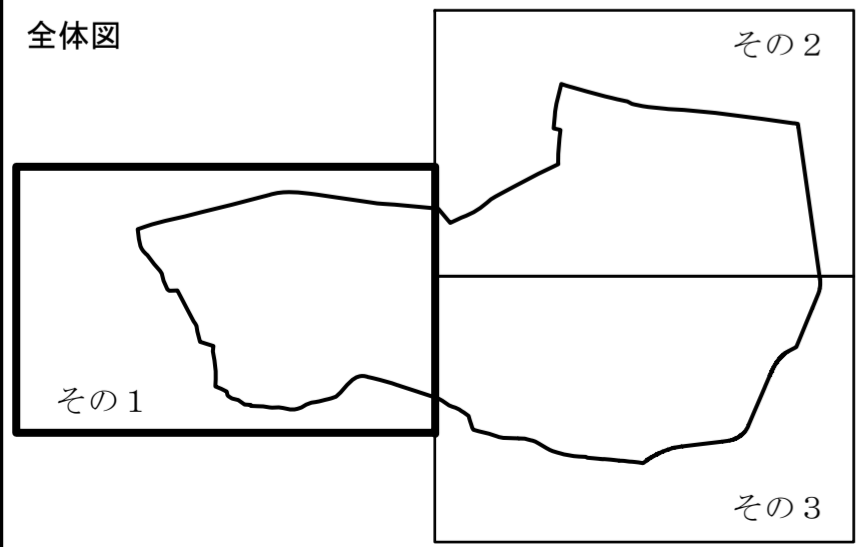
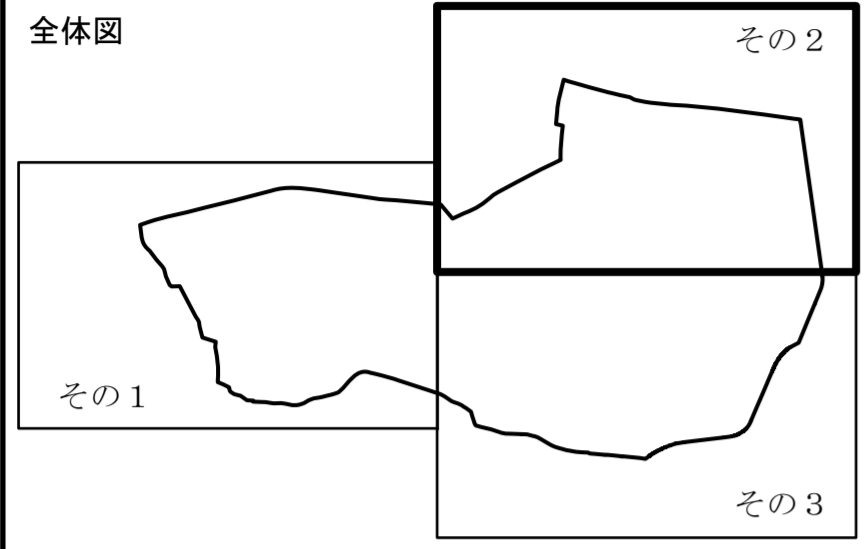


凡例

	生活幹線道路1号：幅員3.0~14.8m (12.0~16.4m)
	区画道路：幅員11.0m
	区画道路：幅員6.0~8.0m
	区画道路42号：幅員3.0m (5.0m)
	公園
	緑地
	保全すべき樹林地
	地区計画区域及び地区整備計画区域
	行政境界

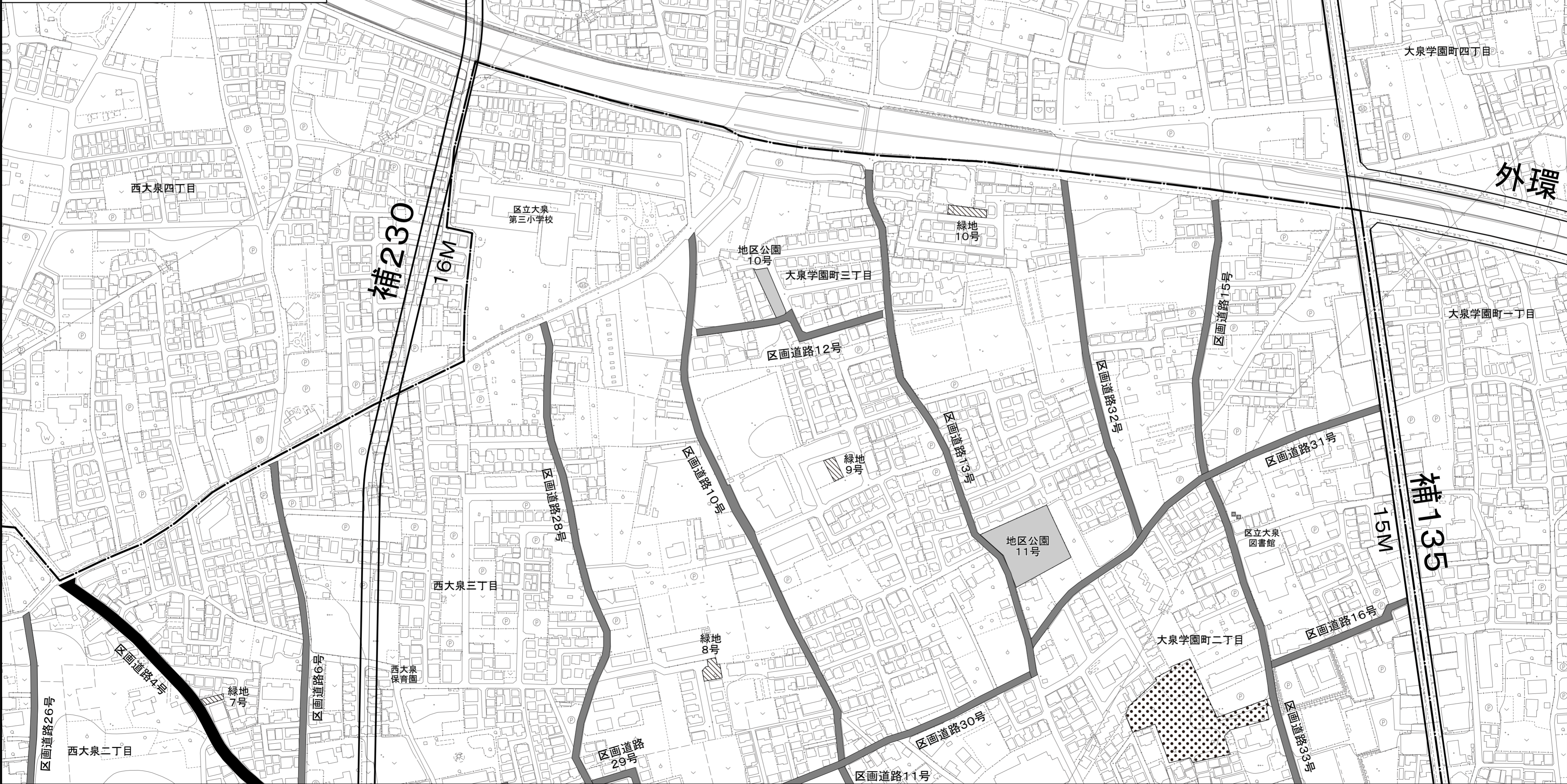
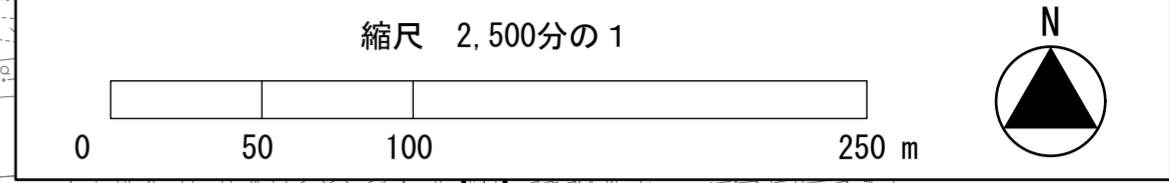


「この地図は東京都縮尺1/2,500地形図(平成27年度版)を使用したものである。無断複製を禁ず。(27都市基交測第79号・MMT利許第27026-65号)」
 「(承認番号)27都市基街都第117号、平成27年7月24日」

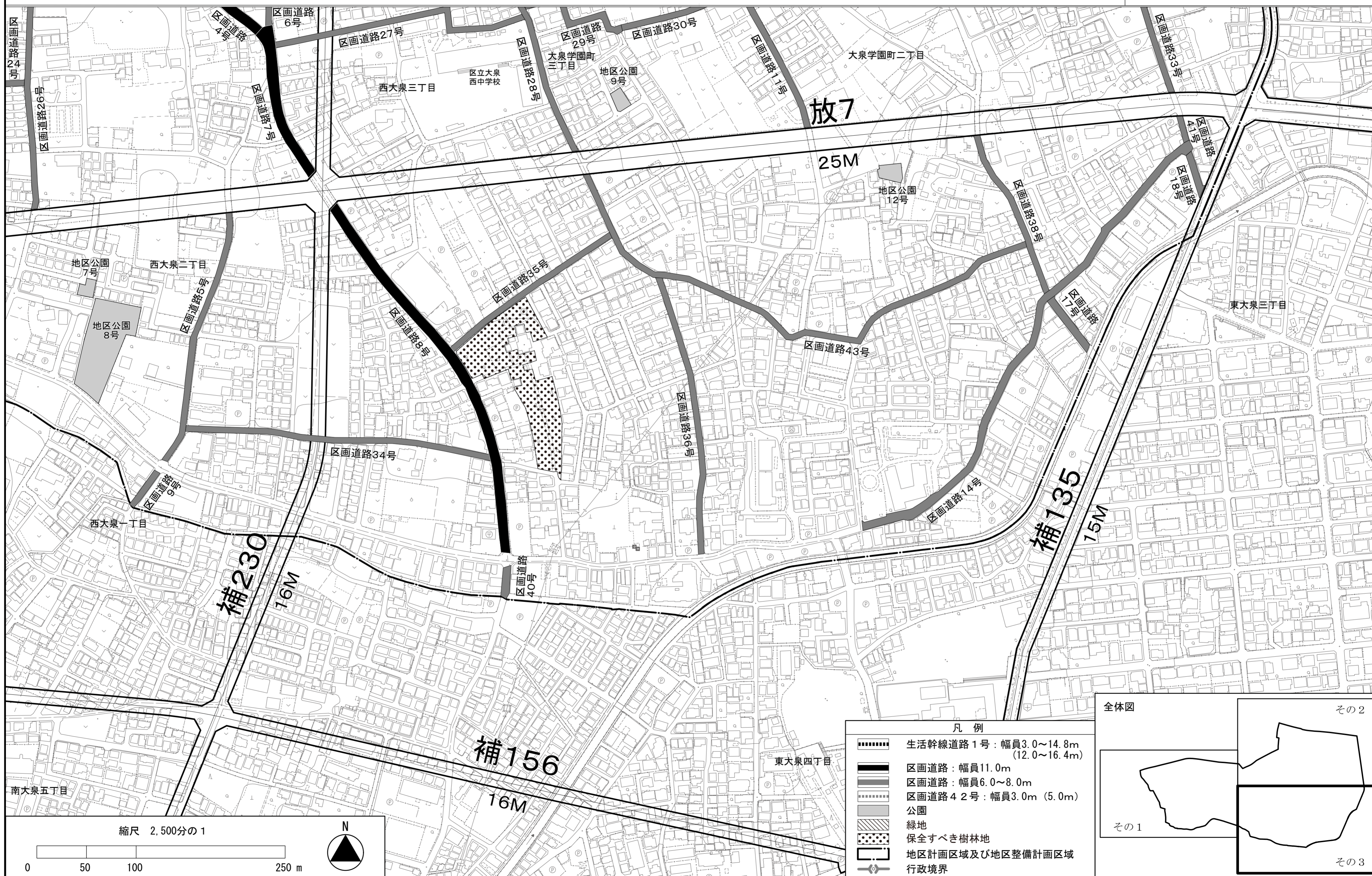


凡例

	生活幹線道路1号：幅員3.0~14.8m (12.0~16.4m)
	区画道路：幅員11.0m
	区画道路：幅員6.0~8.0m
	区画道路42号：幅員3.0m (5.0m)
	公園
	緑地
	保全すべき樹林地
	地区計画区域及び地区整備計画区域
	行政境界

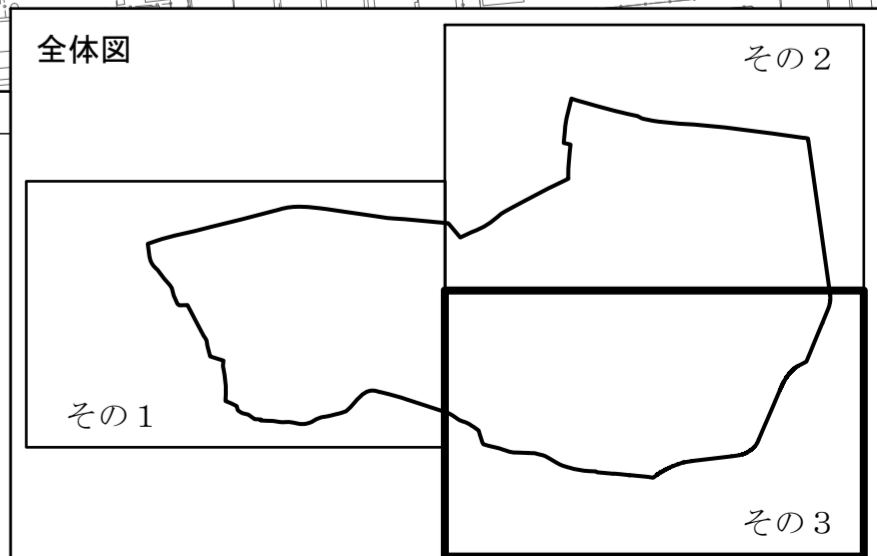


「この地図は東京都縮尺1/2,500地形図(平成27年度版)を使用したものである。無断複製を禁ず。(27都市基交測第79号・MMT利許第27026-65号)」
 「(承認番号)27都市基街都第117号、平成27年7月24日」



凡例

	生活幹線道路1号：幅員3.0~14.8m (12.0~16.4m)
	区画道路：幅員11.0m
	区画道路：幅員6.0~8.0m
	区画道路42号：幅員3.0m (5.0m)
	公園
	緑地
	保全すべき樹林地
	地区計画区域及び地区整備計画区域
	行政境界



「この地図は東京都縮尺1/2,500地形図（平成27年度版）を使用したものである。無断複製を禁ず。（27都市基交測第79号・MMT利許第27026-65号）」
 「（承認番号）27都市基街都第117号、平成27年7月24日」