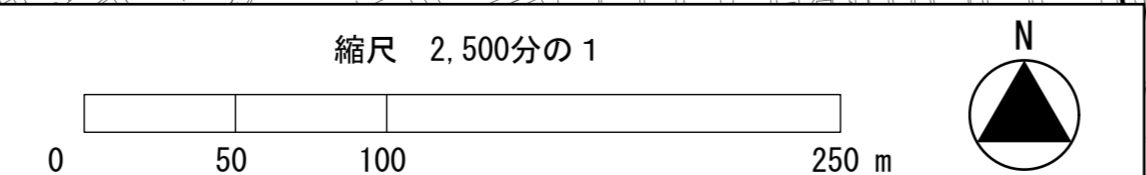
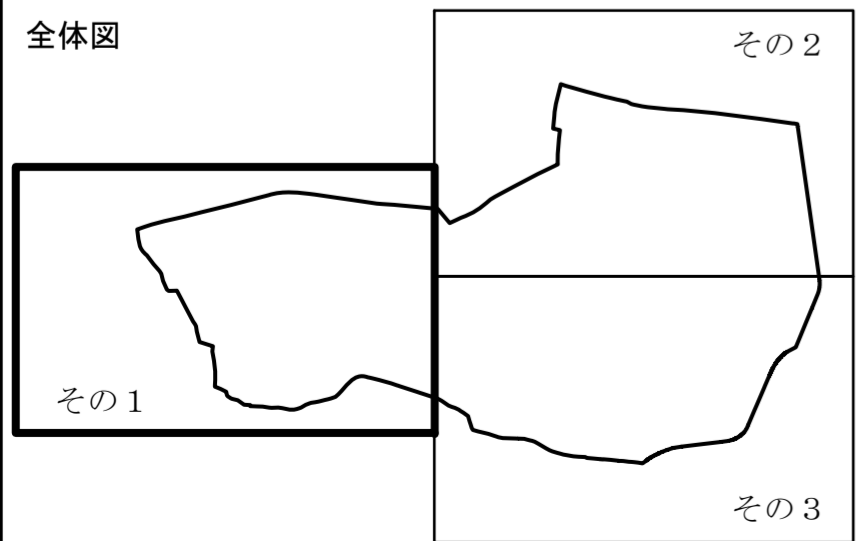
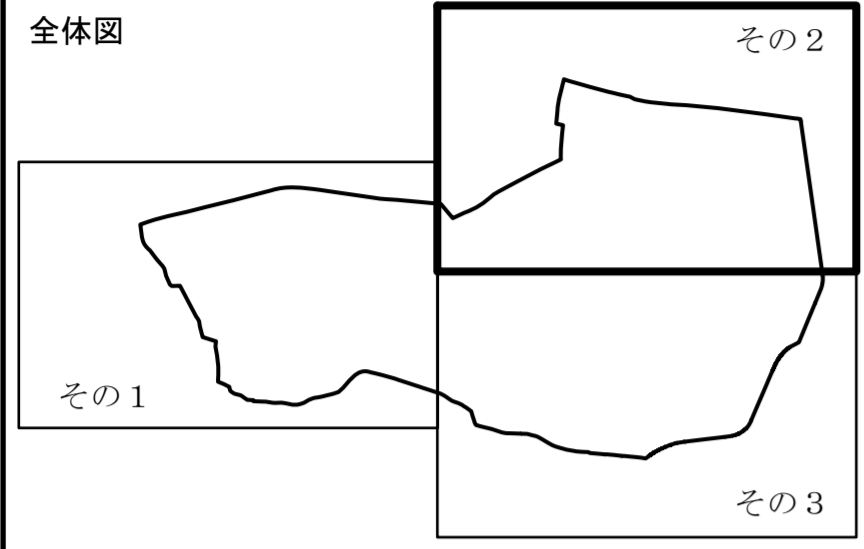


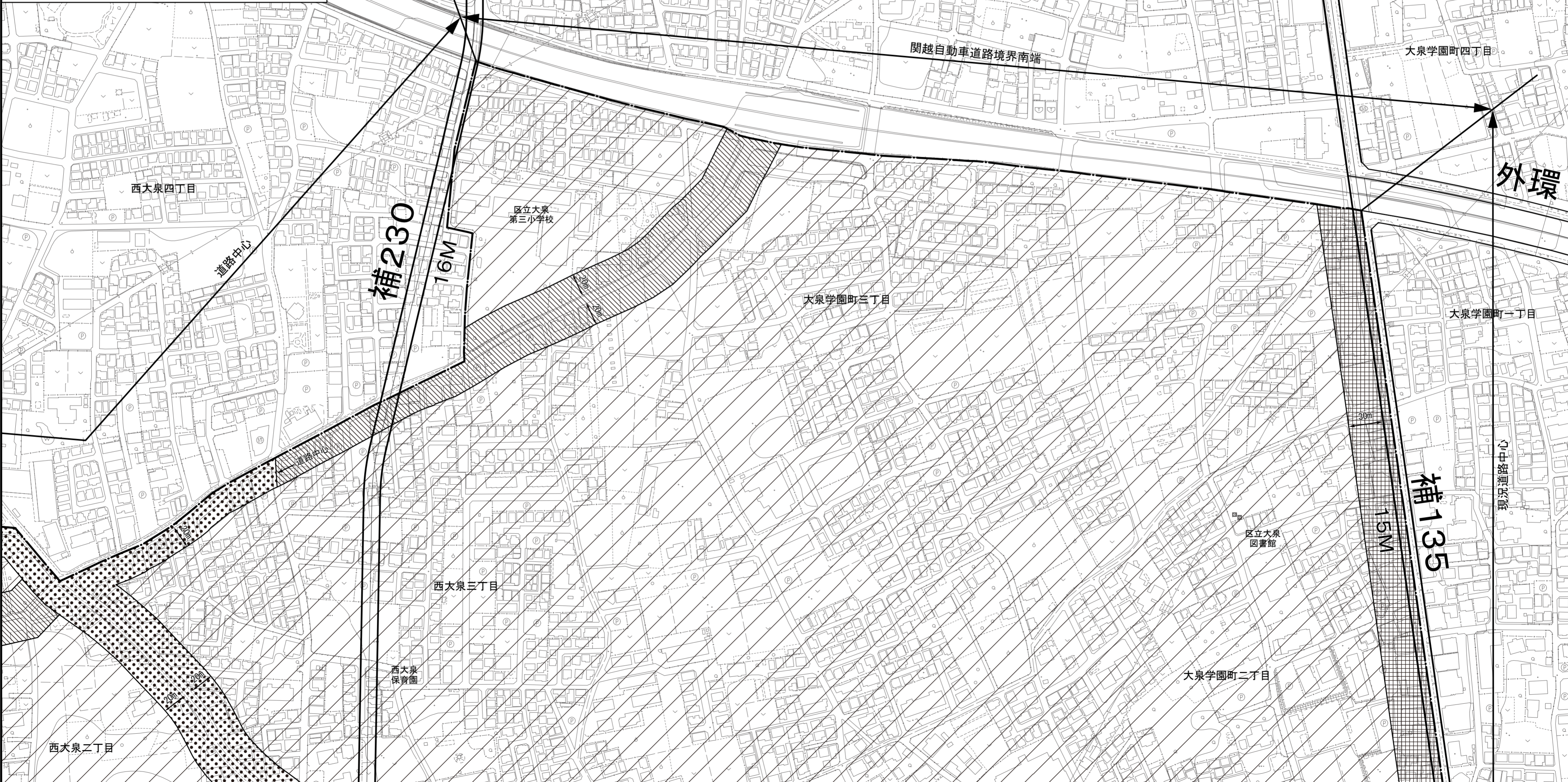
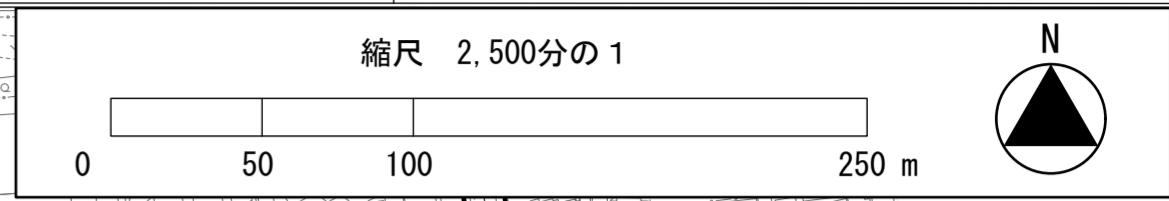
- 凡例
- 放射7号線沿道地区
 - 住宅地区
 - 生活幹線道路等沿道地区 A地区
 - 生活幹線道路等沿道地区 B地区
 - 生活幹線道路等沿道地区 C地区
 - 住商共存地区
 - 大泉学園通り沿道地区
 - 地区計画区域及び地区整備計画区域
 - 行政境界



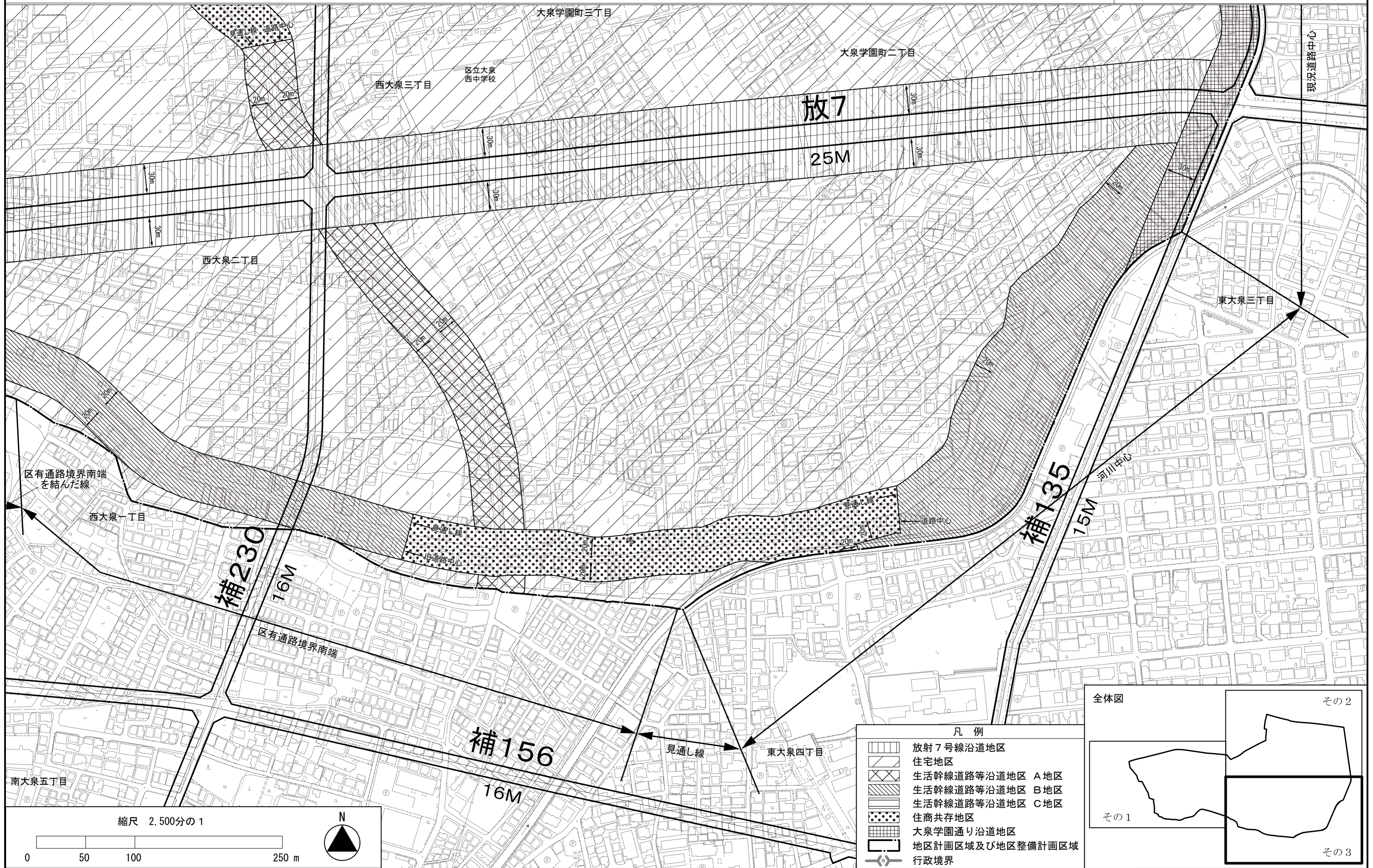
「この地図は東京都縮尺1/2,500地形図(平成27年度版)を使用したものである。無断複製を禁ず。(27都市基交測第79号・MMT利許第27026-65号)」
 「(承認番号)27都市基街都第117号、平成27年7月24日」



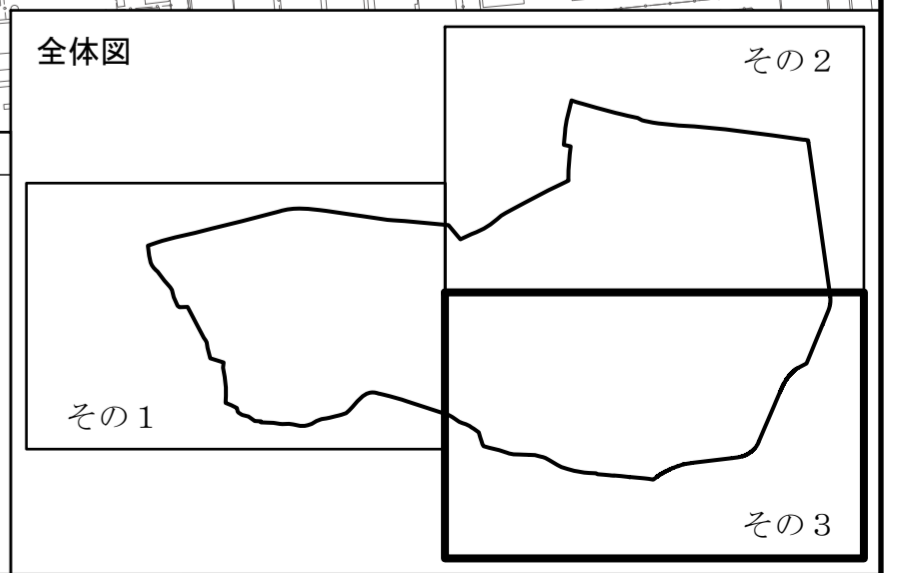
- 凡例
- 放射7号線沿道地区
 - 住宅地区
 - 生活幹線道路等沿道地区 A地区
 - 生活幹線道路等沿道地区 B地区
 - 生活幹線道路等沿道地区 C地区
 - 住商共存地区
 - 大泉学園通り沿道地区
 - 地区計画区域及び地区整備計画区域
 - 行政境界



「この地図は東京都縮尺1/2,500地形図(平成27年度版)を使用したものである。無断複製を禁ず。(27都市基交測第79号・MMT利許第27026-65号)」
 「(承認番号)27都市基街都第117号、平成27年7月24日」



- 凡例
- 放射7号線沿道地区
 - 住宅地区
 - 生活幹線道路等沿道地区 A地区
 - 生活幹線道路等沿道地区 B地区
 - 生活幹線道路等沿道地区 C地区
 - 住商共存地区
 - 大泉学園通り沿道地区
 - 地区計画区域及び地区整備計画区域
 - 行政境界



「この地図は東京都縮尺1/2,500地形図(平成27年度版)を使用したものである。無断複製を禁ず。(27都市基交測第79号・MMT利許第27026-65号)」
 「(承認番号)27都市基街都第117号、平成27年7月24日」