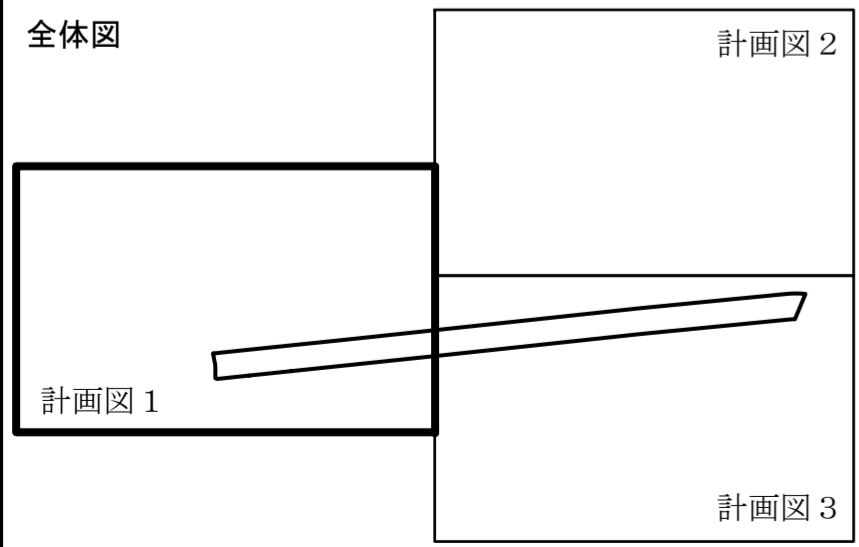




凡例

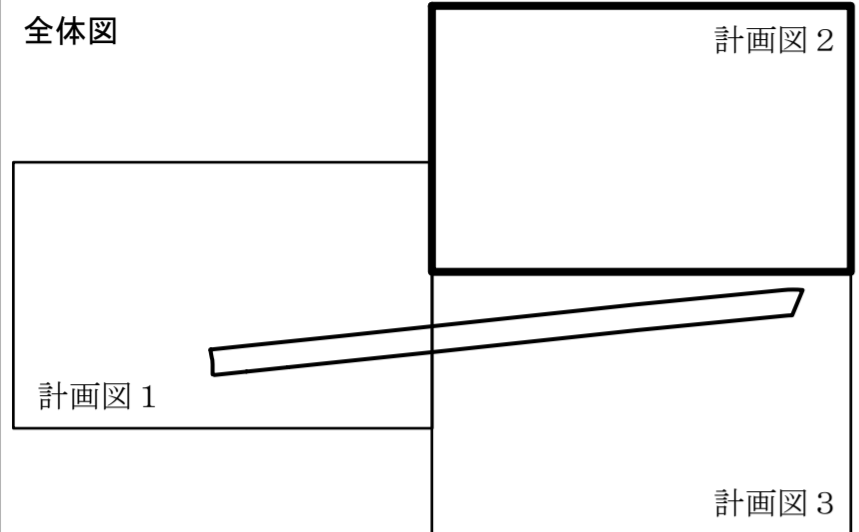
一低 100 50	上段：用途地域 中段：容積率 下段：建ぺい率
80m 1 10m	上段：敷地面積の最低限度 中段：高度地区 下段：高さの最高限度
丸	準防火地域
二重丸	防火地域
→	行政境界



番号	防火・準防火	面積 約 ha	摘要
①	準防火地域 ↓ 防火地域	16.5	計画図 1.3

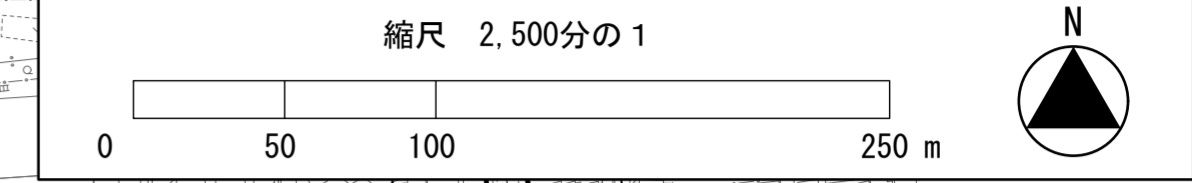
縮尺 2,500分の1

「この地図は東京都縮尺1/2,500地形図（平成27年度版）を使用したものである。無断複製を禁ず。（27都市基交測第79号・MMT利許第27026-65号）」
 「（承認番号）27都市基街都第117号、平成27年7月24日」

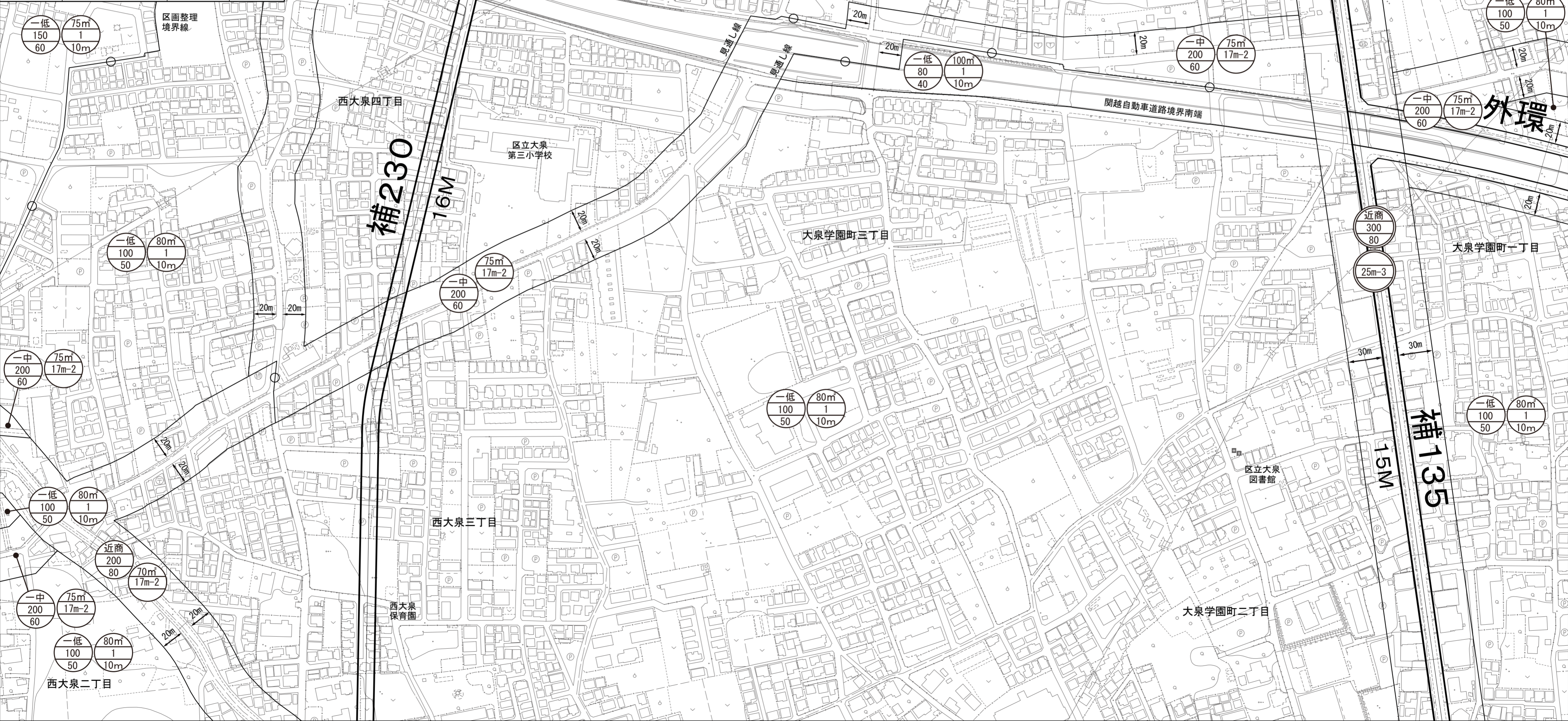


凡 例

一低 100 50	上段：用途地域 中段：容積率 下段：建ぺい率
80m 1 10m	上段：敷地面積の最低限度 中段：高度地区 下段：高さの最高限度
丸	準防火地域
二重丸	防火地域

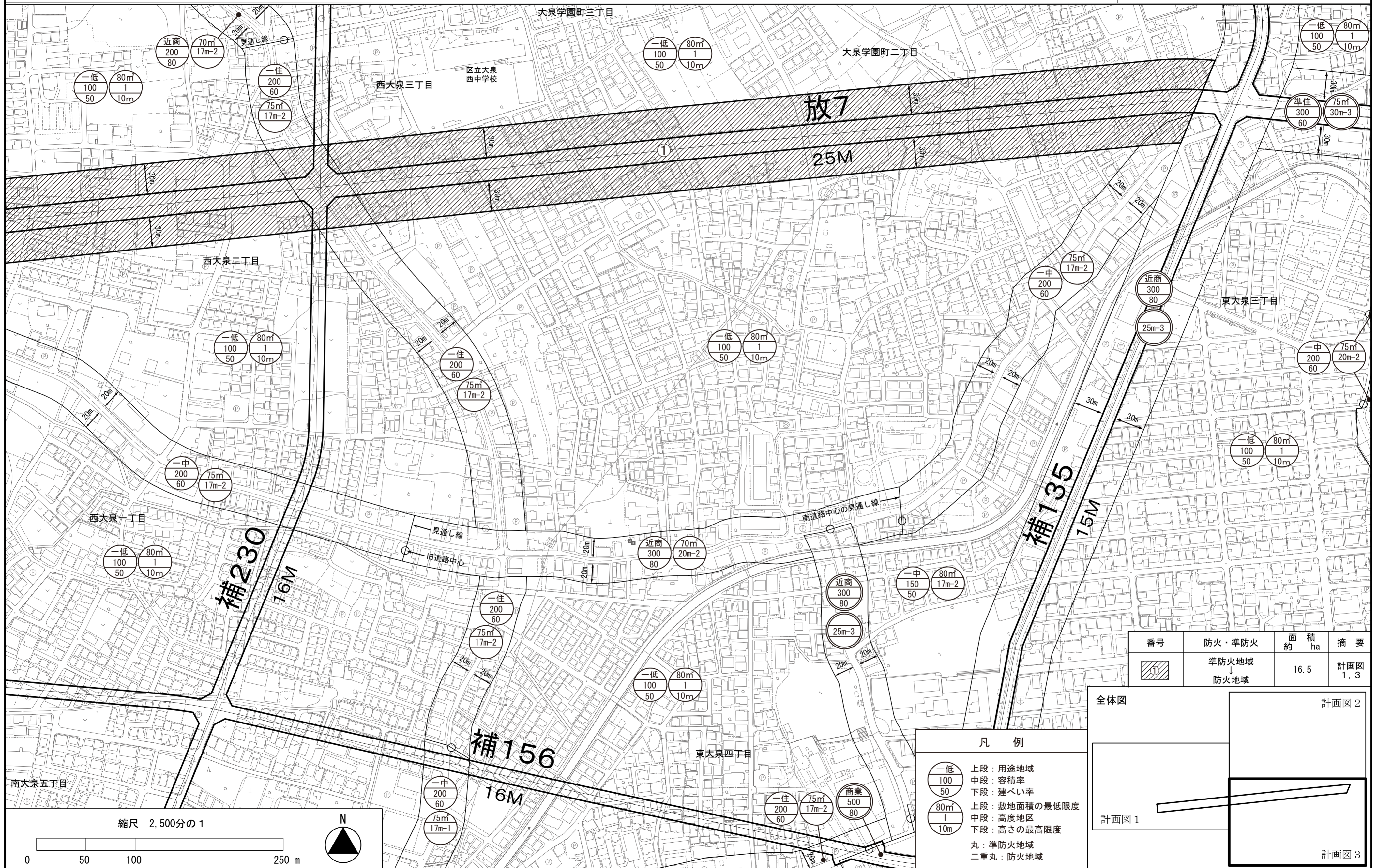


番号	防火・準防火	面積 ha	摘要
①	準防火地域 ↓ 防火地域	16.5	計画図 1, 3



「この地図は東京都縮尺1/2,500地形図（平成27年度版）を使用したものである。無断複製を禁ず。（27都市基交測第79号・MMT利許第27026-65号）」

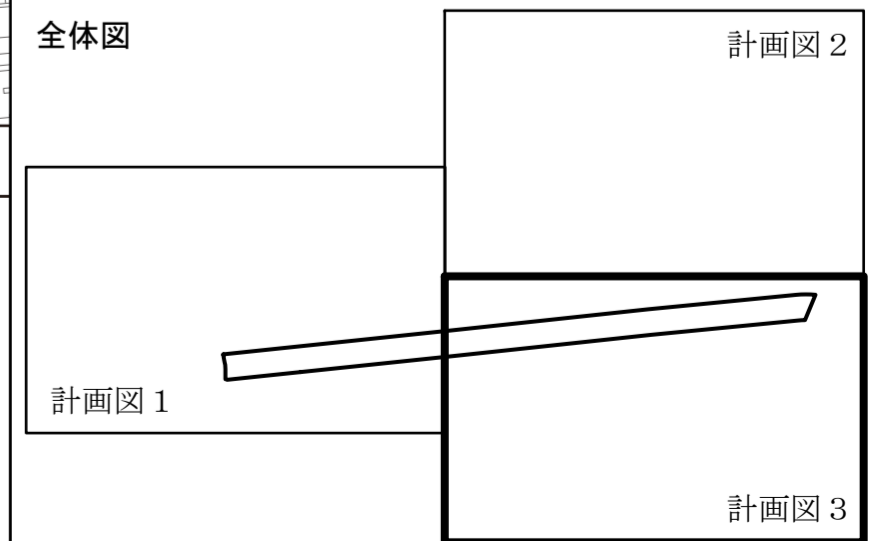
「（承認番号）27都市基街都第117号、平成27年7月24日」



番号	防火・準防火	面積 約 ha	摘要
①	準防火地域 ↓ 防火地域	16.5	計画図 1, 3

凡例

一低	上段：用途地域
100	中段：容積率
50	下段：建ぺい率
80m	上段：敷地面積の最低限度
1	中段：高度地区
10m	下段：高さの最高限度
丸	準防火地域
二重丸	防火地域



「この地図は東京都縮尺1/2,500地形図（平成27年度版）を使用したものである。無断複製を禁ず。（27都市基交測第79号・MMT利許第27026-65号）」
 「（承認番号）27都市基街都第117号、平成27年7月24日」