

生産緑地地区計画図 変更箇所一覧表

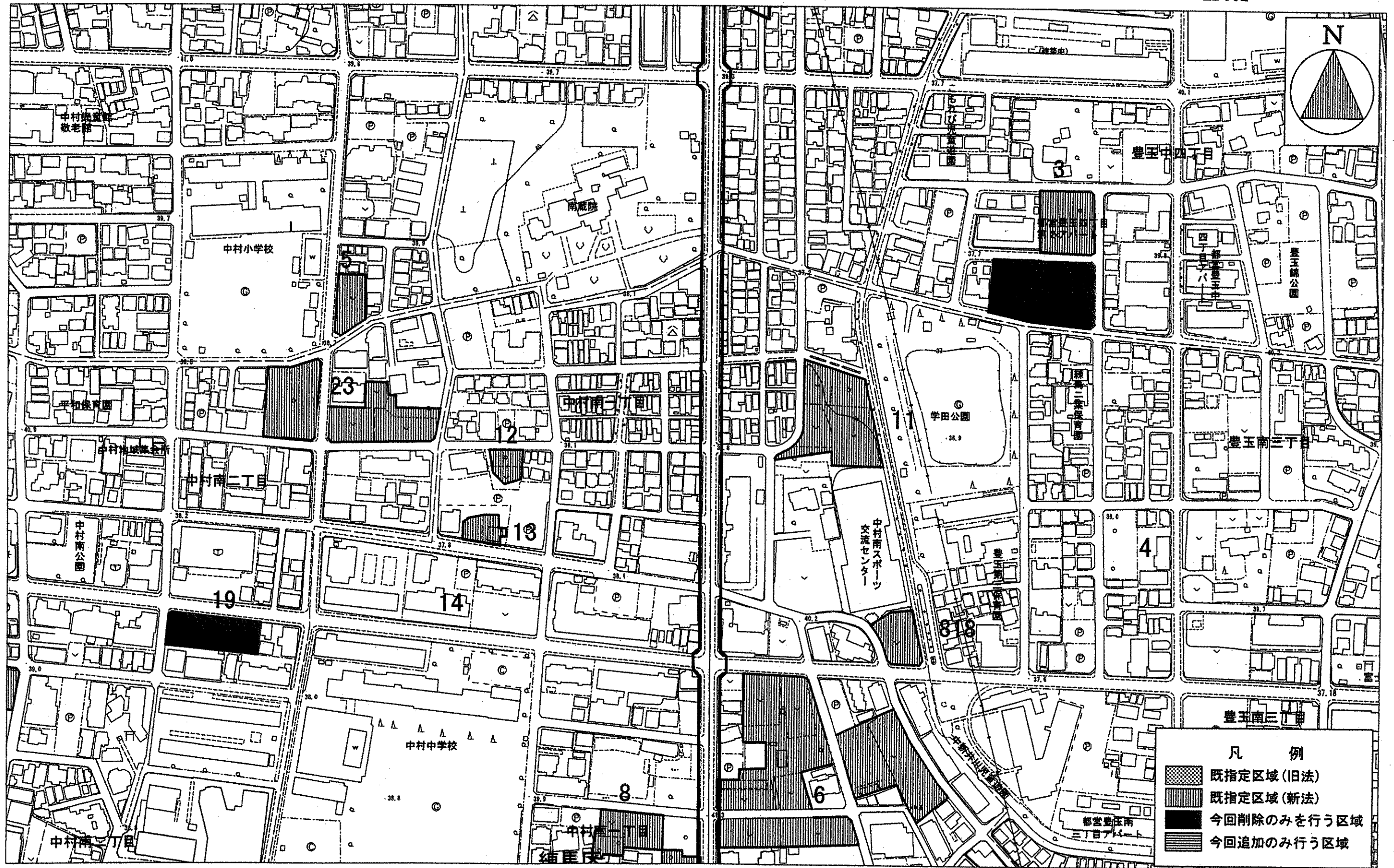
| 地区番号 | 図面番号 |
|------|-------|
| 3 | 1/20 |
| 19 | 1/20 |
| 97 | 2/20 |
| 101 | 3/20 |
| 178 | 4/20 |
| 179 | 4/20 |
| 226 | 5/20 |
| 229 | 5/20 |
| 277 | 6/20 |
| 312 | 7/20 |
| 408 | 6/20 |
| 420 | 8/20 |
| 432 | 9/20 |
| 440 | 9/20 |
| 461 | 10/20 |
| 464 | 10/20 |
| 496 | 10/20 |
| 535 | 11/20 |
| 588 | 12/20 |
| 598 | 13/20 |
| 629 | 14/20 |
| 630 | 14/20 |
| 632 | 14/20 |
| 635 | 14/20 |
| 642 | 14/20 |
| 658 | 15/20 |

| 地区番号 | 図面番号 |
|------|-------|
| 660 | 15/20 |
| 663 | 16/20 |
| 665 | 16/20 |
| 679 | 15/20 |
| 707 | 17/20 |
| 807 | 2/20 |
| 819 | 18/20 |
| 842 | 12/20 |
| 843 | 14/20 |
| 871 | 19/20 |
| 872 | 5/20 |
| 873 | 14/20 |
| 874 | 20/20 |

東京都市計画生産緑地地区計画図(練馬区決定)

図面番号
練馬区 1/20

地形図番号
KD954
LD052



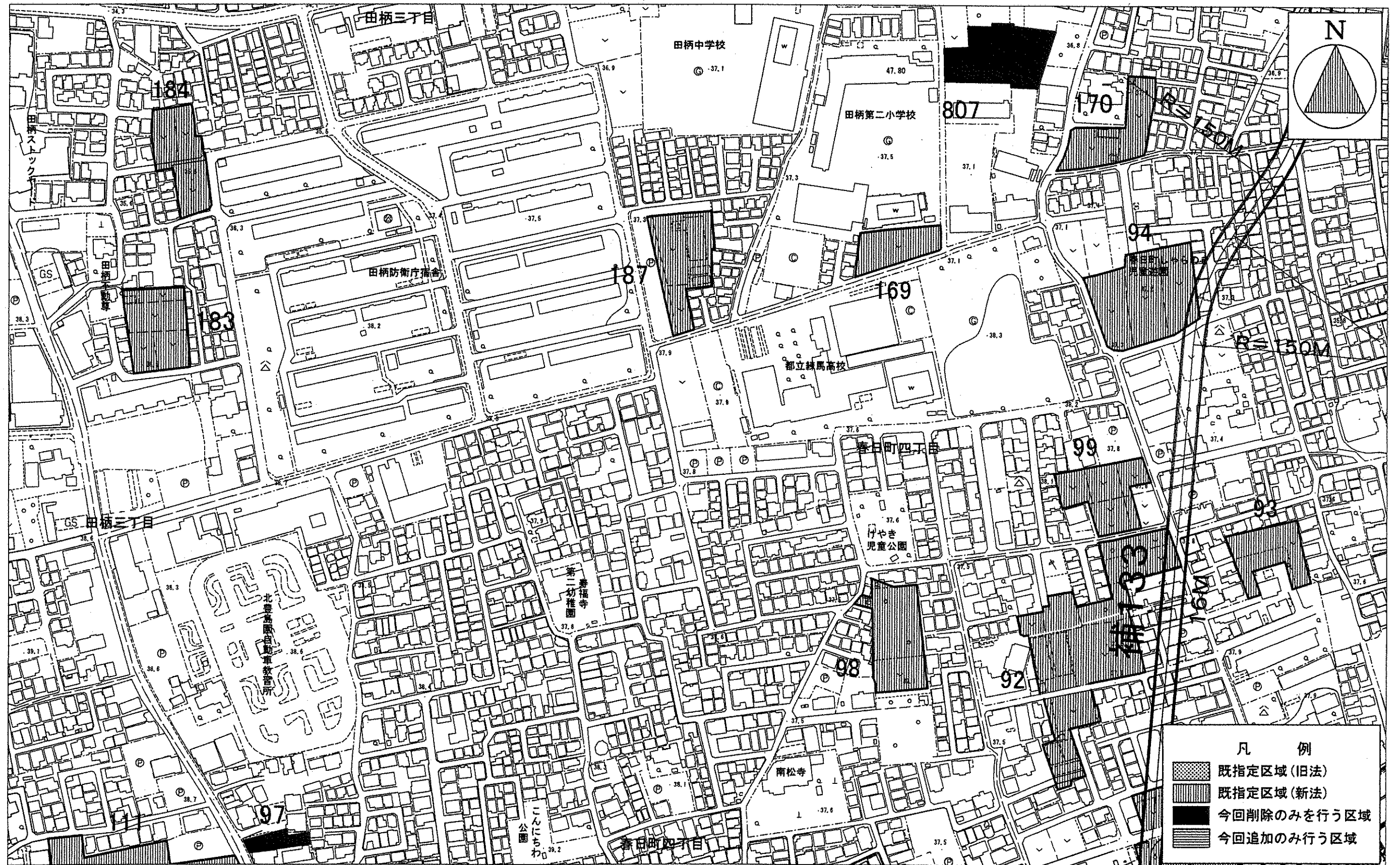
この地図は、東京都知事の承認を受けて、東京都縮尺2,500分の1の地形図(道路網図)を使用して作成したものである。
 ただし、計画線は、都市計画道路の計画図から転記したものである、無断複製を禁ず。
 (承認番号)27都市基文第23号、平成27年6月5日 27都市基街第36号、平成27年6月1日
 この背景の地形図(平成27年度版)の著作権は東京都知事と株式会社ミッドマップ東京が保有しています。(MMT利許第23026号-59)

0m 50m 100m

東京都市計画生産緑地地区計画図(練馬区決定)

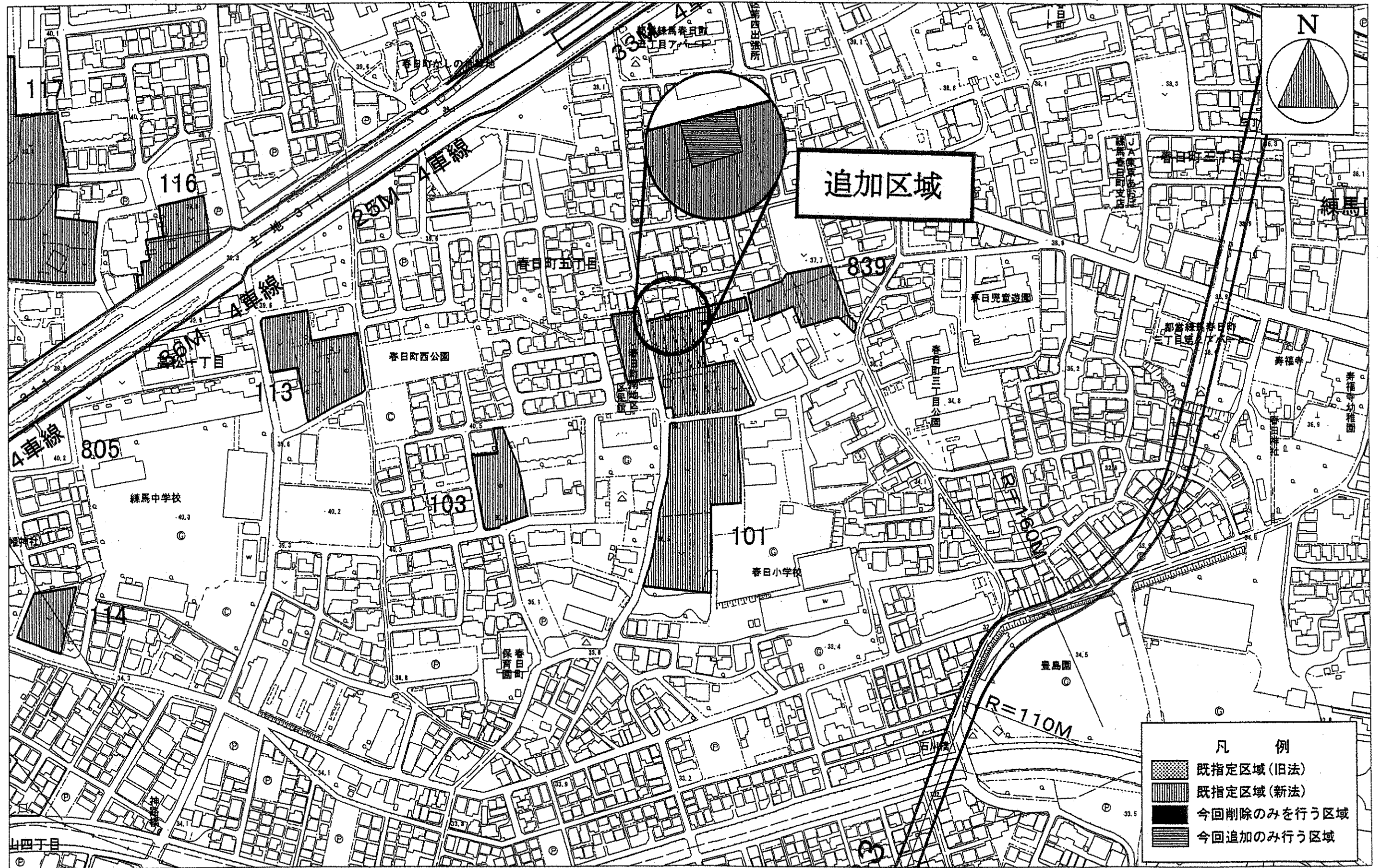
図面番号
練馬区 2/20

地形図番号
KD854
KD952

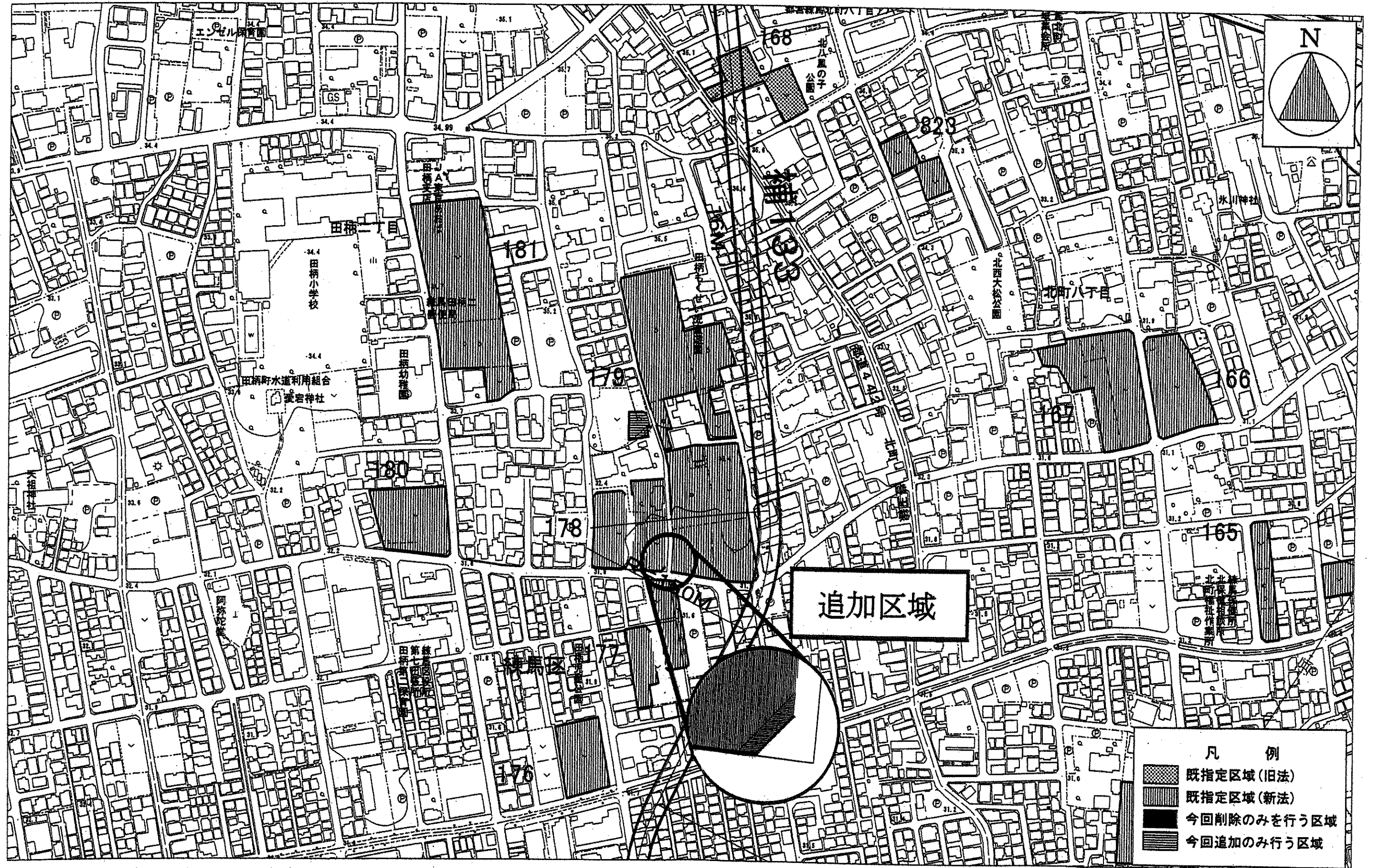


この地図は、東京都知事の承認を受けて、東京都縮尺2,500分の1の地形図(道路網図)を使用して作成したものである。
 ただし、計画線は、都市計画道路の計画図から転記したものである、無断複製を禁ず。
 (承認番号)27都市基交第23号、平成27年6月5日 27都市基街第36号、平成27年6月1日
 この背景の地形図(平成27年度版)の著作権は東京都知事と株式会社ミッドマップ東京が保有しています。(MMT利許第23026号-59)

0m 50m 100m



この地図は、東京都知事の承認を受けて、東京都縮尺2,500分の1の地形図(道路網図)を使用して作成したものである。
 ただし、計画線は、都市計画道路の計画図から転記したものである、無断複製を禁ず。
 (承認番号)27都市基交第23号、平成27年6月5日 27都市基街第36号、平成27年6月1日
 この背景の地形図(平成27年度版)の著作権は東京都知事と株式会社ミッドマップ東京が保有しています。(MMT利許第23026号-59)



この地図は、東京都知事の承認を受けて、東京都縮尺2,500分の1の地形図(道路網図)を使用して作成したものである。
 ただし、計画線は、都市計画道路の計画図から転記したものである、無断複製を禁ず。
 (承認番号)27都市基交第23号、平成27年6月5日 27都市基街第36号、平成27年6月1日
 この背景の地形図(平成27年度版)の著作権は東京都知事と株式会社ミッドマップ東京が保有しています。(MMT利許第23026号-59)

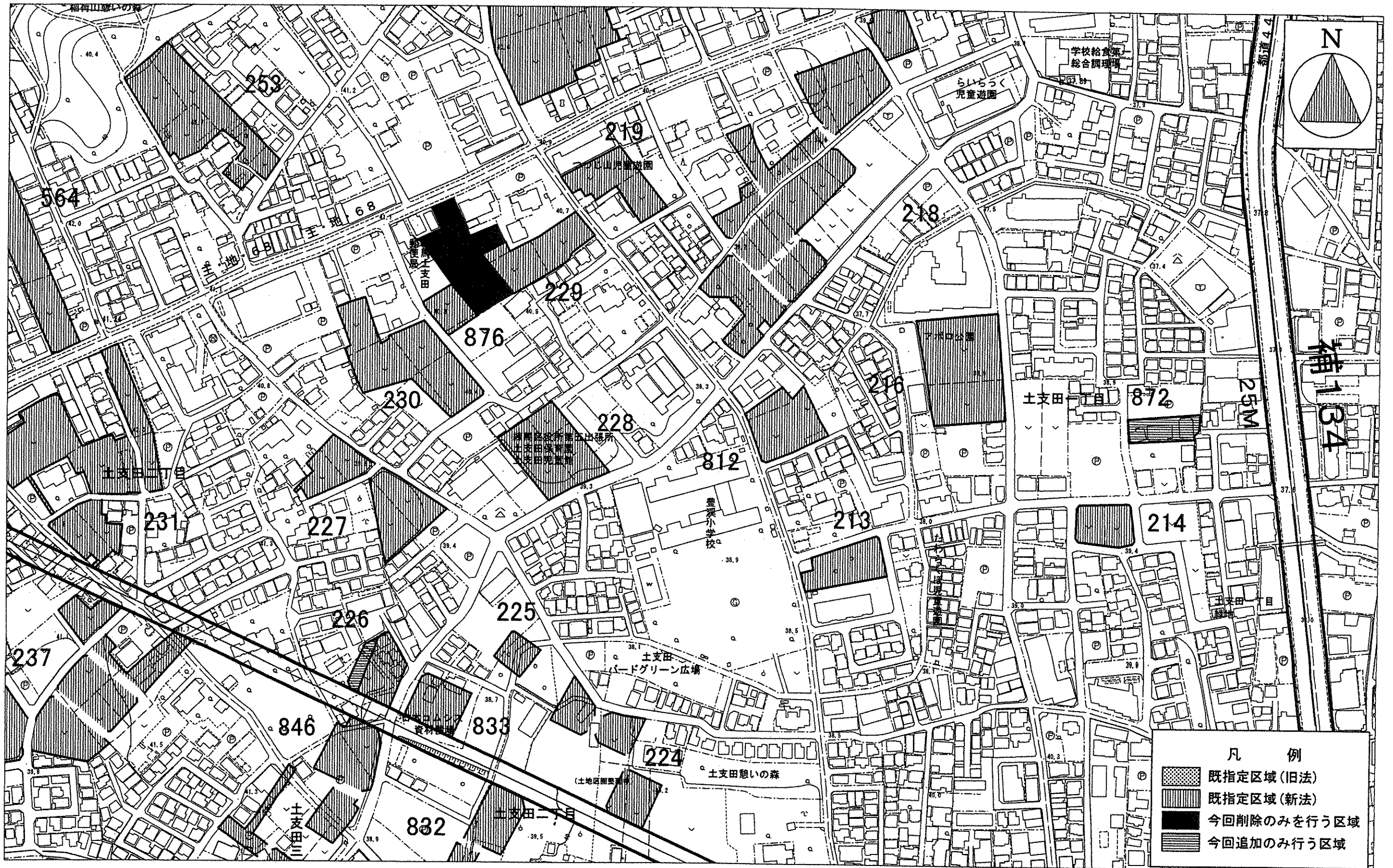
凡 例

| | |
|--|-------------|
| | 既指定区域(旧法) |
| | 既指定区域(新法) |
| | 今回削除のみを行う区域 |
| | 今回追加のみ行う区域 |

東京都市計画生産緑地地区計画図(練馬区決定)

図面番号
練馬区 5/20

地形図番号
KD844 KD853



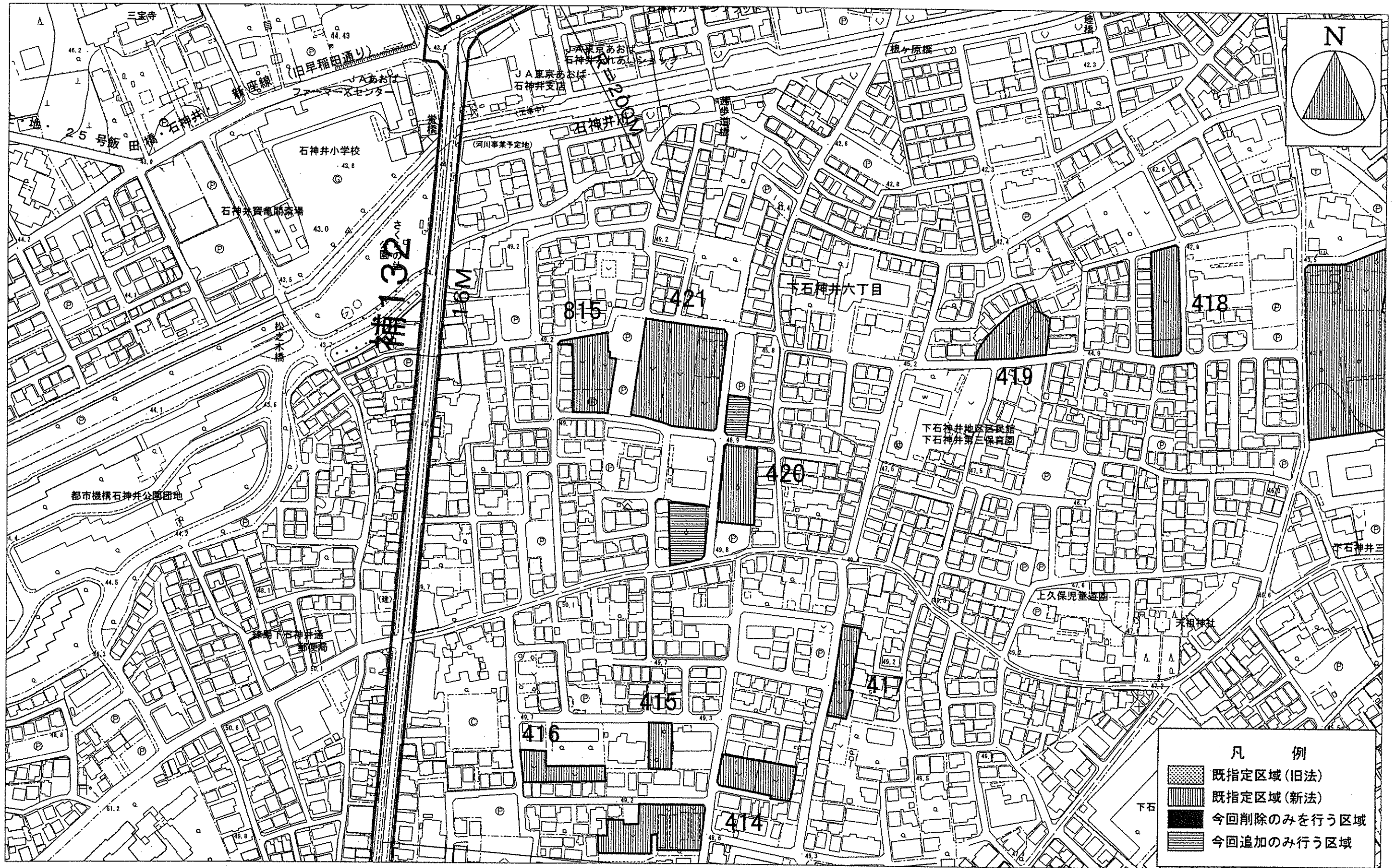
この地図は、東京都知事の承認を受けて、東京都縮尺2,500分の1の地形図(道路網図)を使用して作成したものである。
 ただし、計画線は、都市計画道路の計画図から転記したものである、無断複製を禁ず。
 (承認番号)27都市基交第23号、平成27年6月5日 27都市基街第36号、平成27年6月1日
 この背景の地形図(平成27年度版)の著作権は東京都知事と株式会社ミッドマップ東京が保有しています。(MMT利許第23026号-59)

0m 50m 100m

東京都市計画生産緑地地区計画図(練馬区決定)

図面番号
練馬区 8/20

地形図番号
KD944

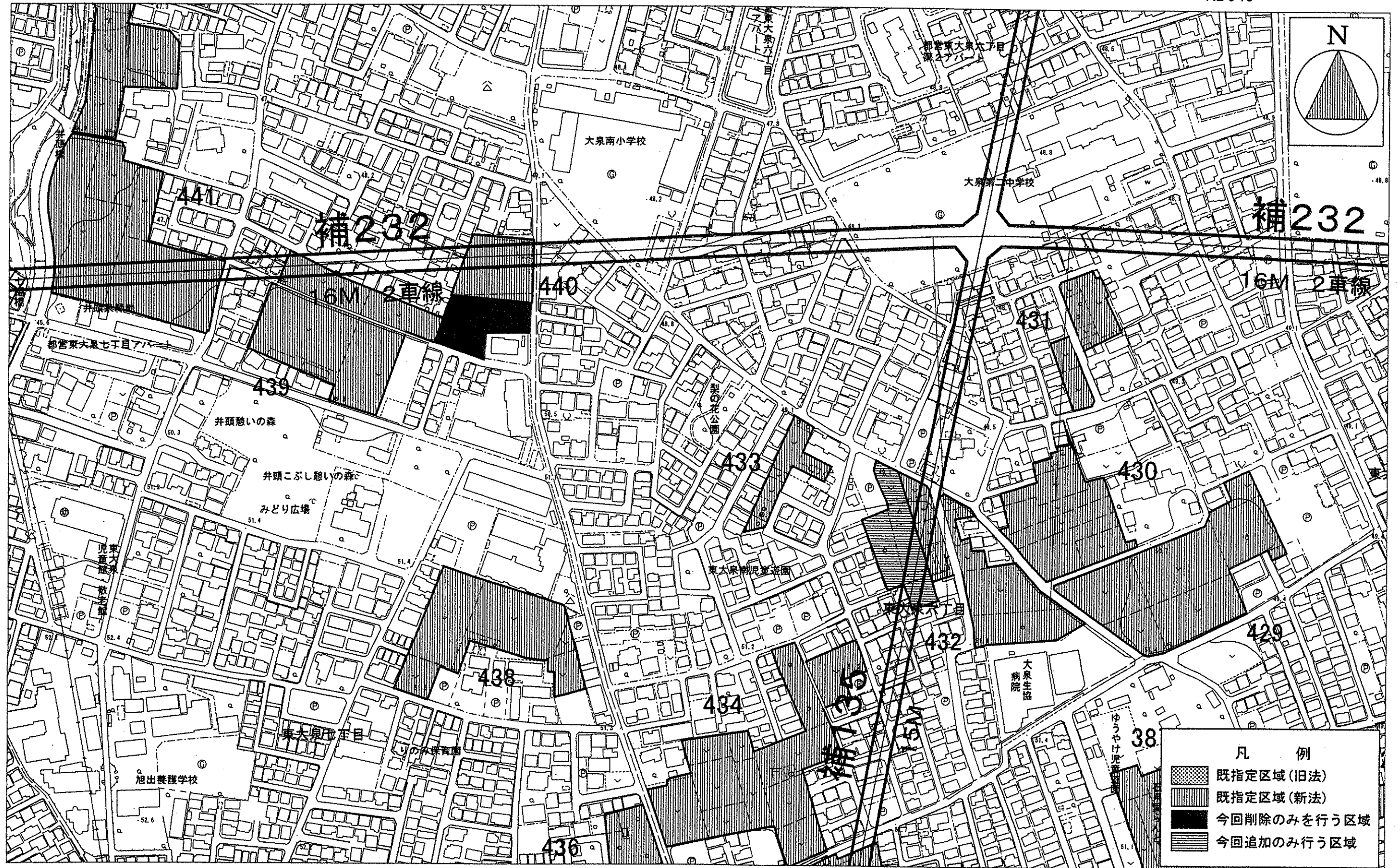


この地図は、東京都知事の承認を受けて、東京都縮尺2,500分の1の地形図(道路網図)を使用して作成したものである。
 ただし、計画線は、都市計画道路の計画図から転記したものである、無断複製を禁ず。
 (承認番号)27都市基交第23号、平成27年6月5日 27都市基街第36号、平成27年6月1日
 この背景の地形図(平成27年度版)の著作権は東京都知事と株式会社ミッドマップ東京が保有しています。(MMT利許第23026号-59)

東京都市計画生産緑地地区計画図(練馬区決定)

図面番号
練馬区 9/20

地形図番号
KD941
KD943



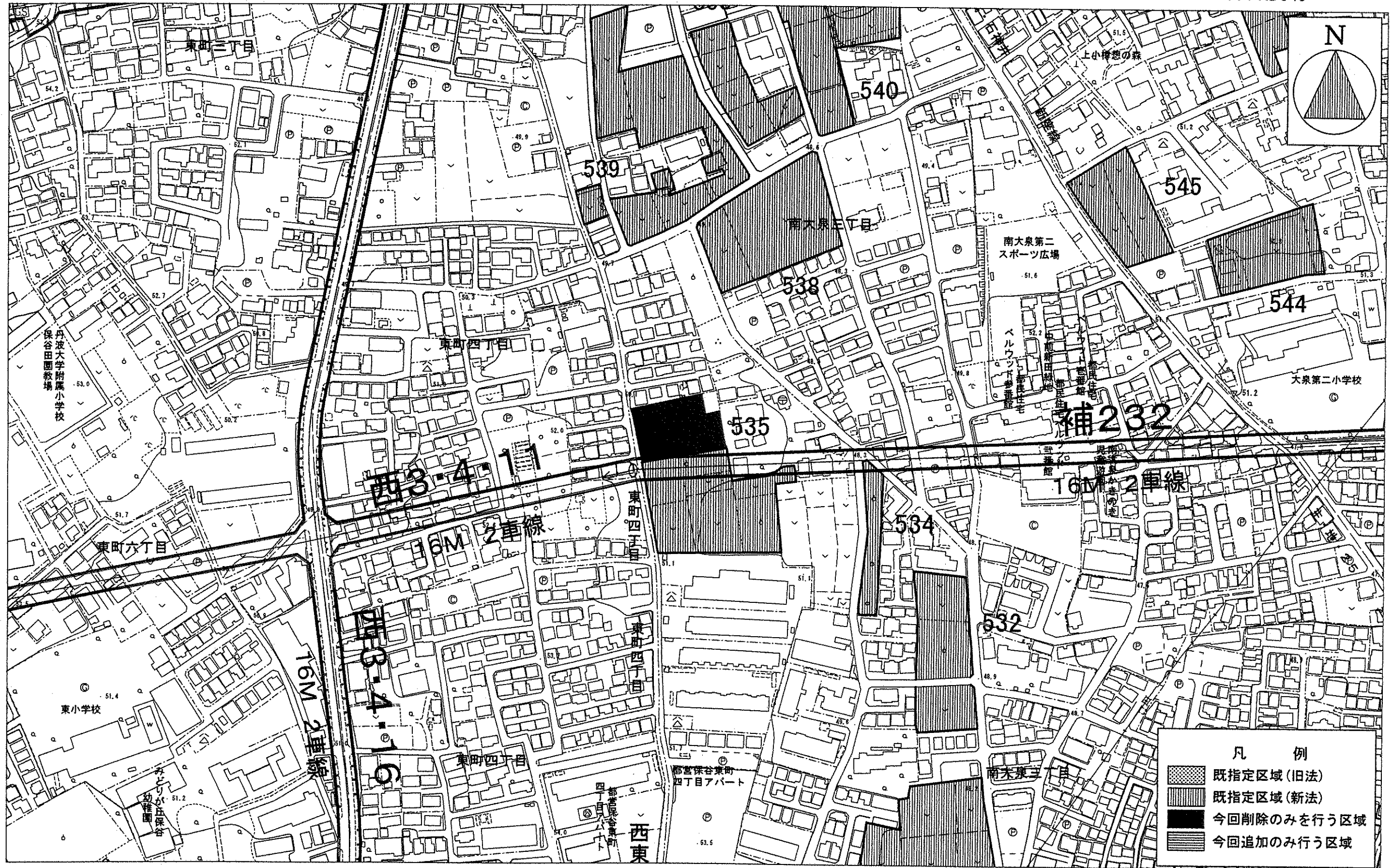
この地図は、東京都知事の承認を受けて、東京都縮尺2,500分の1の地形図(道路網図)を使用して作成したものである。
 ただし、計画線は、都市計画道路の計画図から転記したものである、無断複製を禁ず。
 (承認番号)27都市基交第23号、平成27年6月5日 27都市基街第36号、平成27年6月1日
 この背景の地形図(平成27年度版)の著作権は東京都知事と株式会社ミッドマップ東京が保有しています。(MMT利許第23026号-59)

0m 50m 100m

東京都市計画生産緑地地区計画図(練馬区決定)

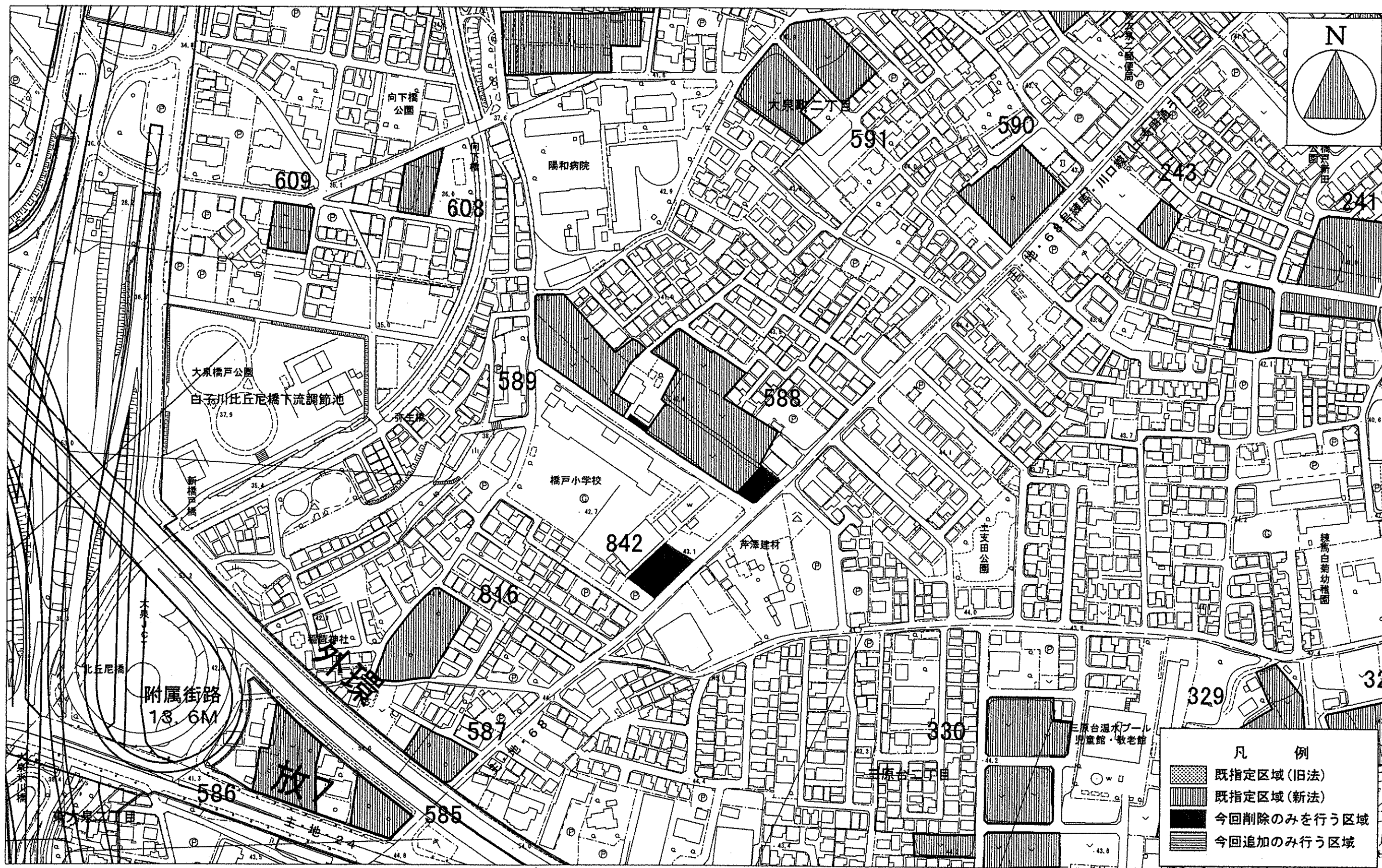
図面番号
練馬区 11/20

地形図番号
KD932 KD941
KD934 KD943



東京都市計画生産緑地地区計画図(練馬区決定)

図面番号 練馬区 12/20 地形図番号 KD844

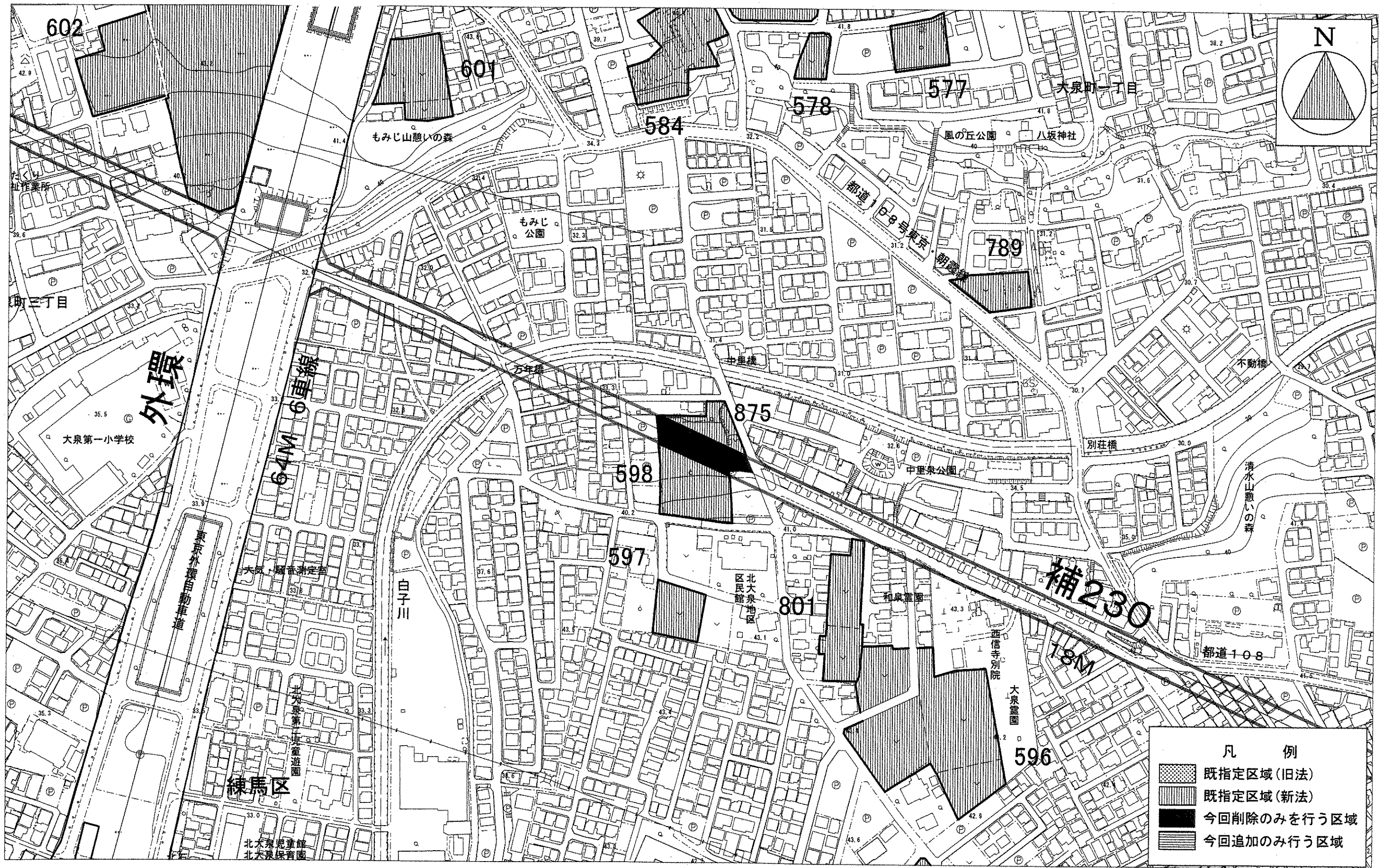


この地図は、東京都知事の承認を受けて、東京都縮尺2,500分の1の地形図(道路網図)を使用して作成したものである。
 ただし、計画線は、都市計画道路の計画図から転記したものである、無断複製を禁ず。
 (承認番号)27都市基交第23号、平成27年6月5日 27都市基街第36号、平成27年6月1日
 この背景の地形図(平成27年度版)の著作権は東京都知事と株式会社ミッドマップ東京が保有しています。(MMT利許第23026号-59)

東京都市計画生産緑地地区計画図(練馬区決定)

図面番号
練馬区 13/20

地形図番号
KD844

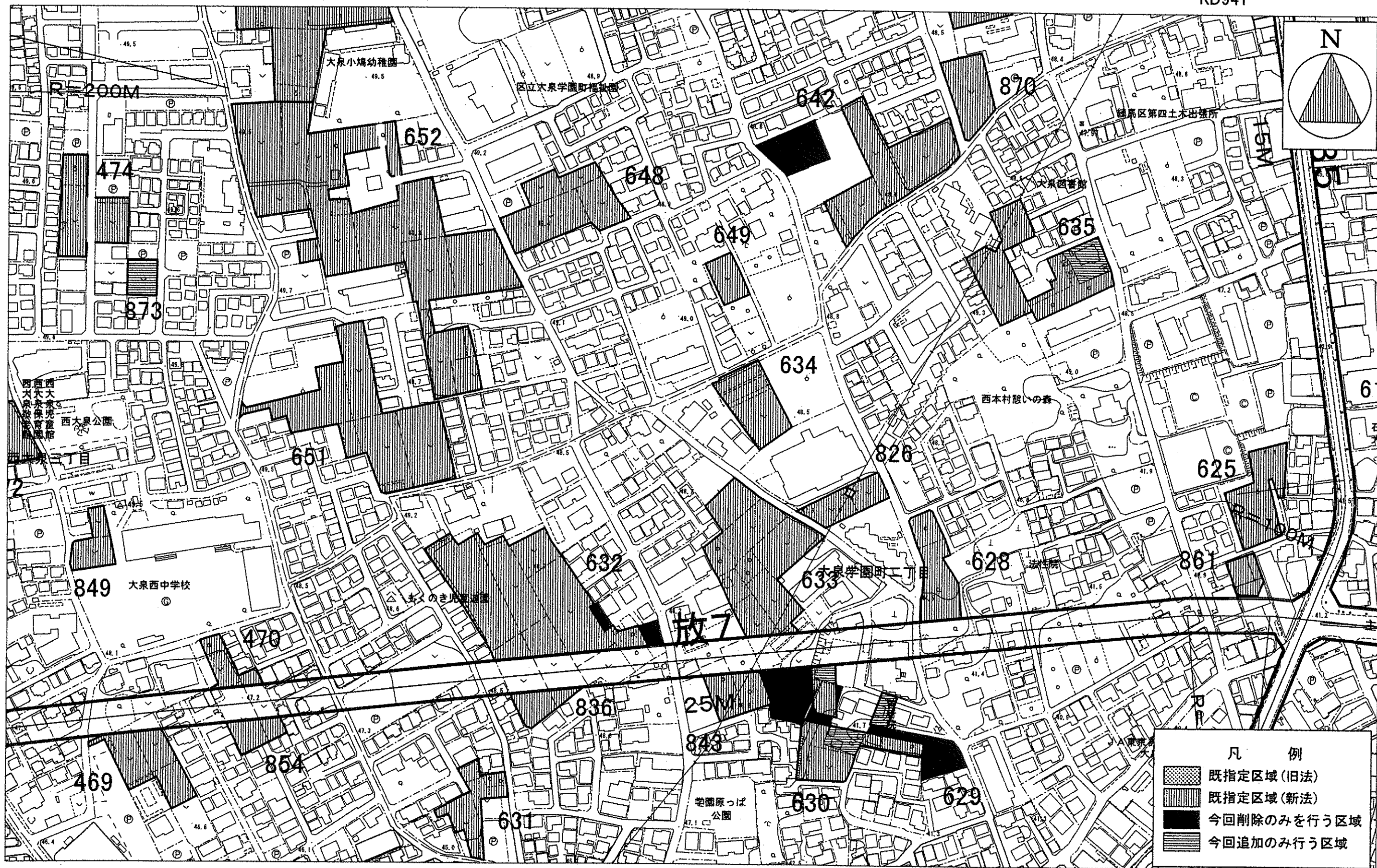


この地図は、東京都知事の承認を受けて、東京都縮尺2,500分の1の地形図(道路網図)を使用して作成したものである。
 ただし、計画線は、都市計画道路の計画図から転記したものである、無断複製を禁ず。
 (承認番号)27都市基交第23号、平成27年6月5日 27都市基街第36号、平成27年6月1日
 この背景の地形図(平成27年度版)の著作権は東京都知事と株式会社ミッドマップ東京が保有しています。(MMT利許第23026号-59)

0m 50m 100m

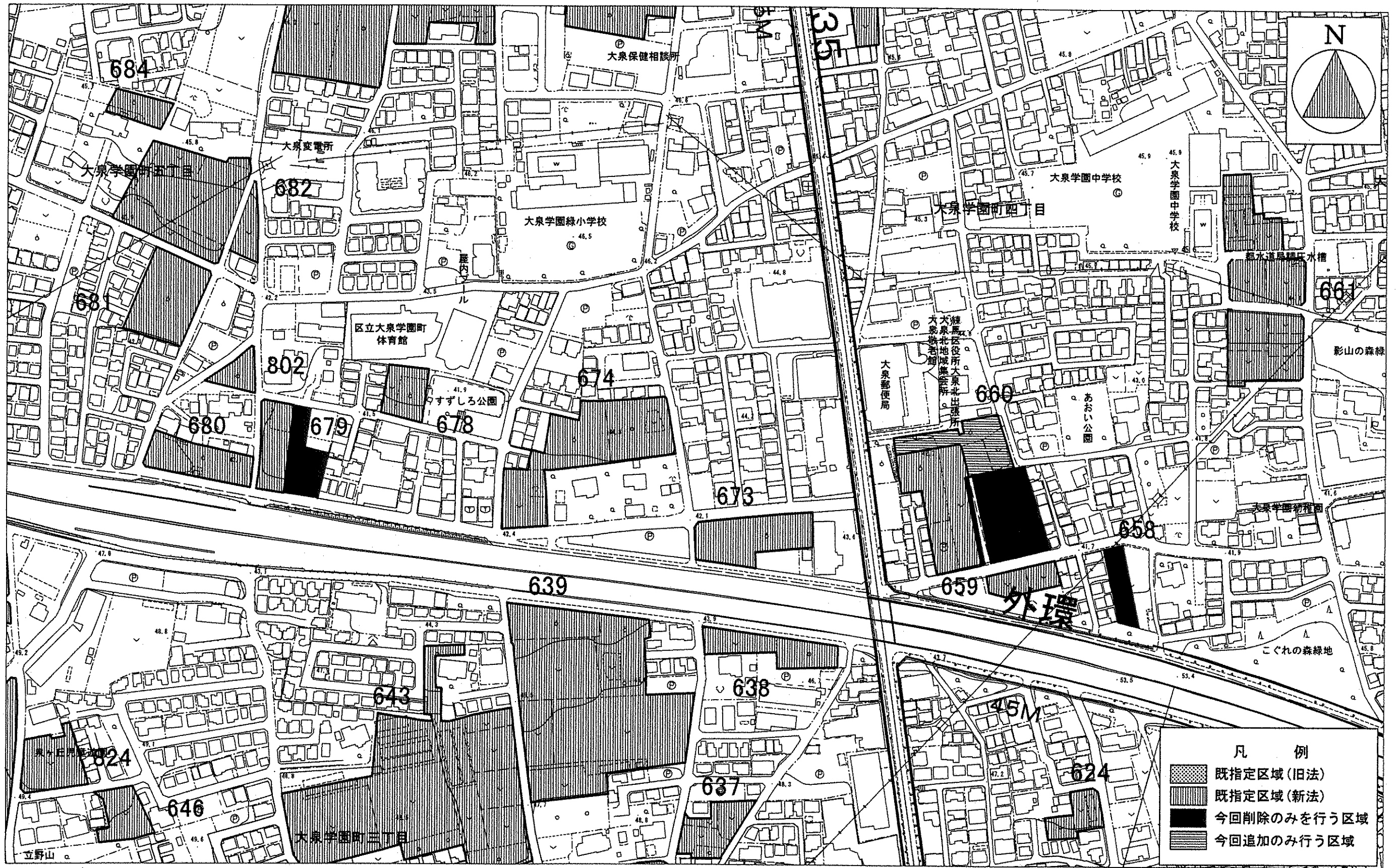
東京都市計画生産緑地地区計画図(練馬区決定)

図面番号 地形図番号
練馬区 14/20 KD843
KD941



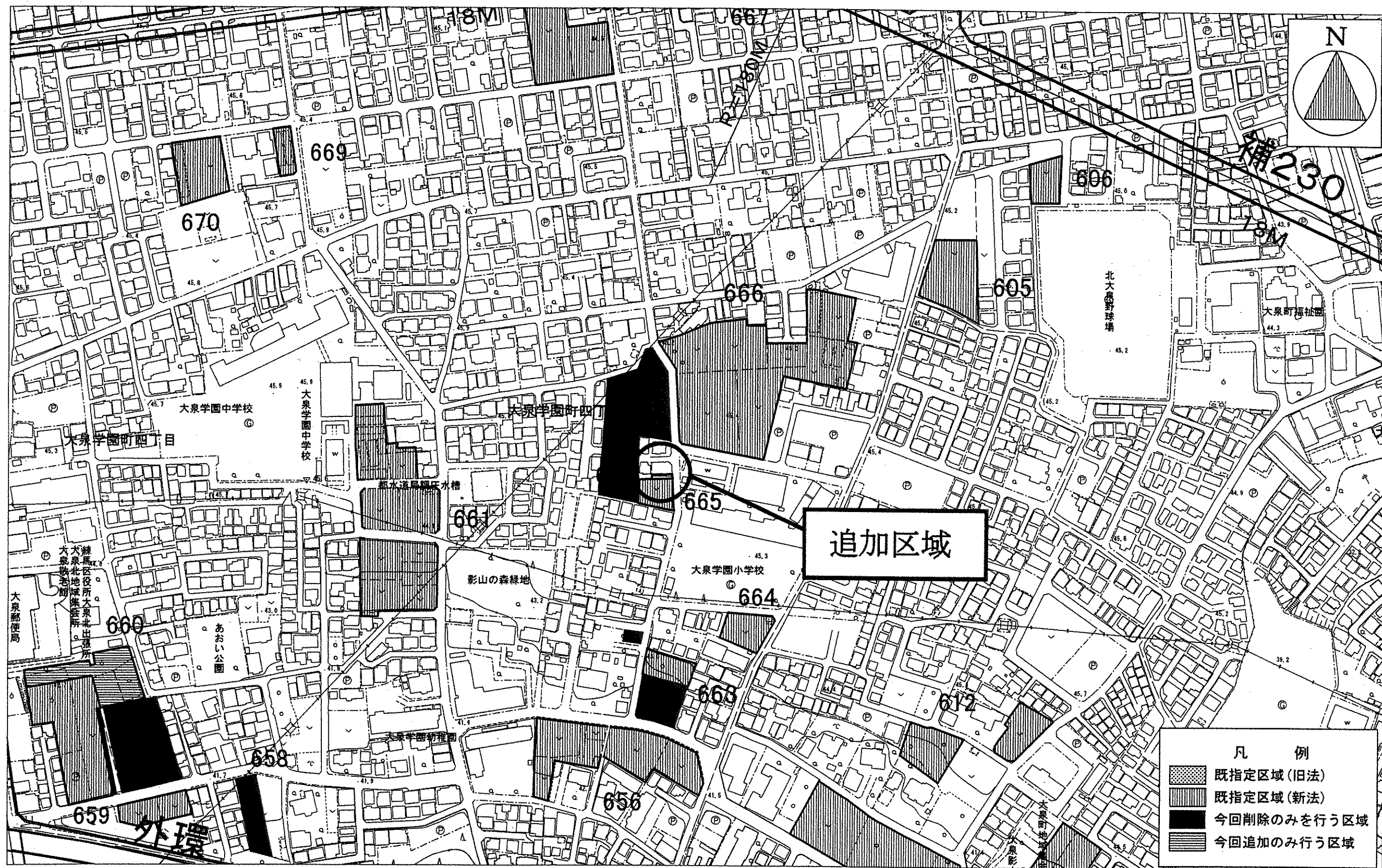
この地図は、東京都知事の承認を受けて、東京都縮尺2,500分の1の地形図(道路網図)を使用して作成したものである。
ただし、計画線は、都市計画道路の計画図から転記したものである、無断複製を禁ず。
(承認番号)27都市基交第23号、平成27年6月5日 27都市基街第36号、平成27年6月1日
この背景の地形図(平成27年度版)の著作権は東京都知事と株式会社ミッドマップ東京が保有しています。(MMT利許第23026号-59)

0m 50m 100m

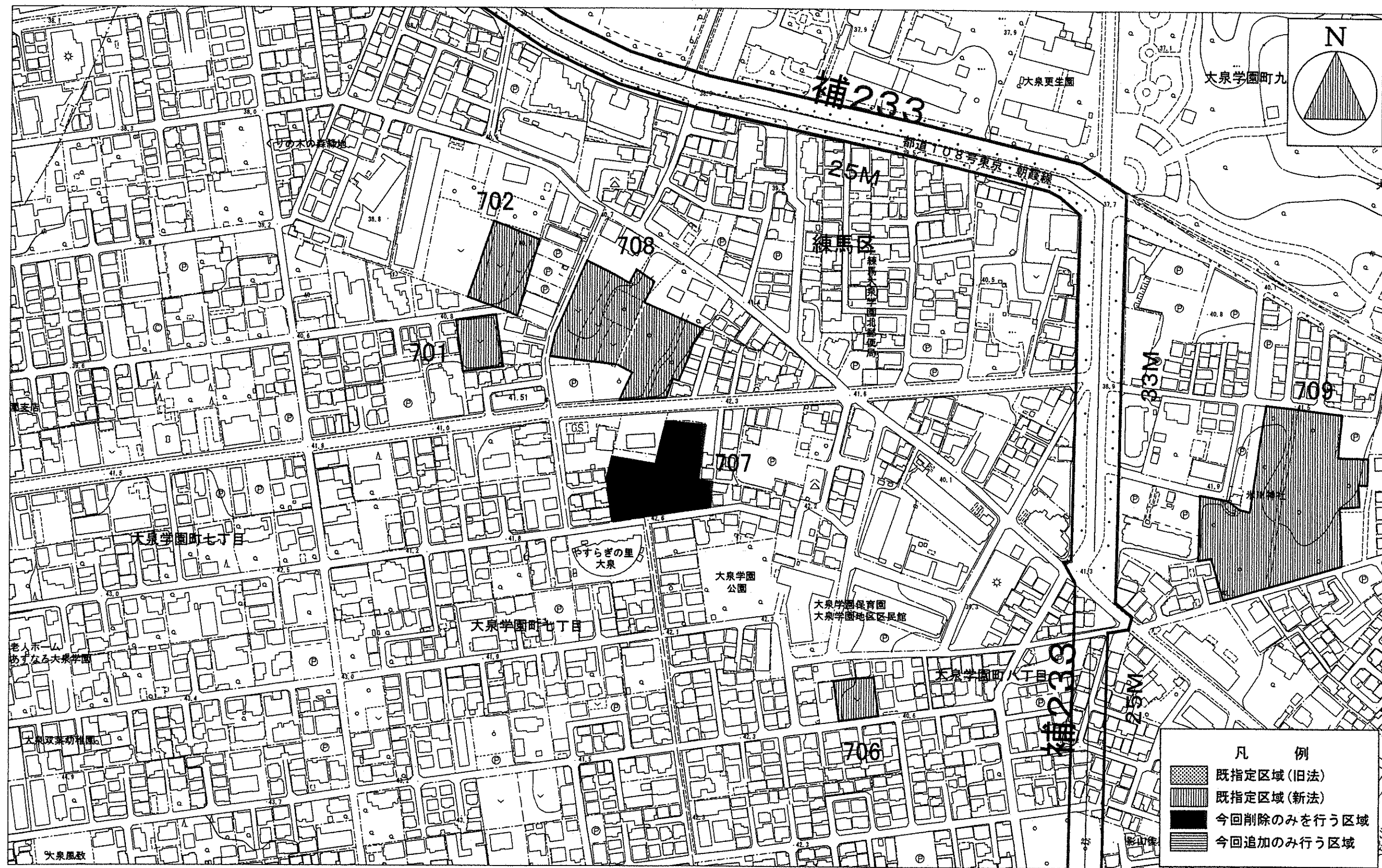


この地図は、東京都知事の承認を受けて、東京都縮尺2,500分の1の地形図(道路網図)を使用して作成したものである。
 ただし、計画線は、都市計画道路の計画図から転記したものである、無断複製を禁ず。
 (承認番号)27都市基交第23号、平成27年6月5日 27都市基街第36号、平成27年6月1日
 この背景の地形図(平成27年度版)の著作権は東京都知事と株式会社ミッドマップ東京が保有しています。(MMT利許第23026号-59)





この地図は、東京都知事の承認を受けて、東京都縮尺2,500分の1の地形図(道路網図)を使用して作成したものである。
 ただし、計画線は、都市計画道路の計画図から転記したものである、無断複製を禁ず。
 (承認番号)27都市基交第23号、平成27年6月5日 27都市基街第36号、平成27年6月1日
 この背景の地形図(平成27年度版)の著作権は東京都知事と株式会社ミッドマップ東京が保有しています。(MMT利許第23026号-59)

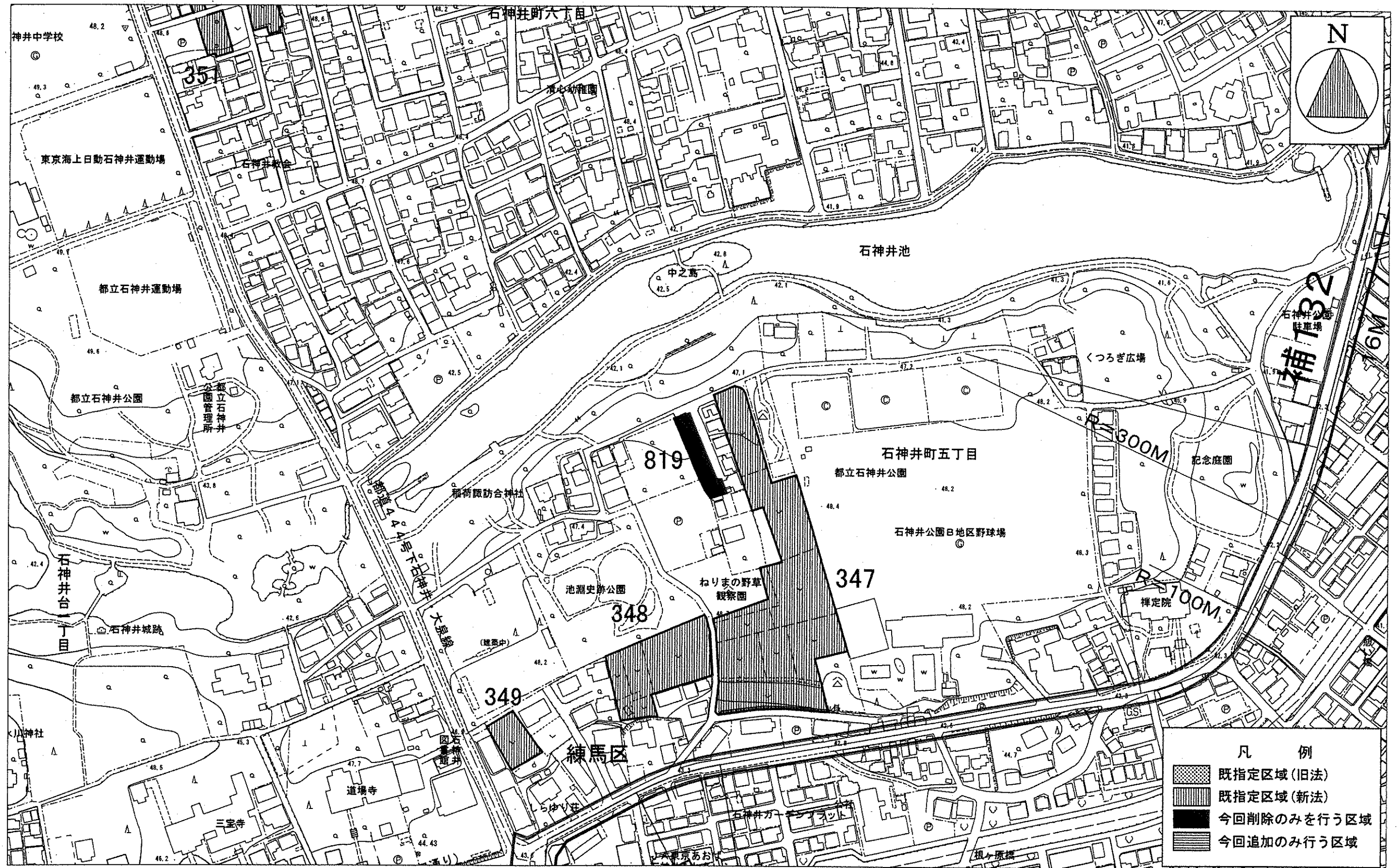


この地図は、東京都知事の承認を受けて、東京都縮尺2,500分の1の地形図(道路網図)を使用して作成したものである。
 ただし、計画線は、都市計画道路の計画図から転記したものである、無断複製を禁ず。
 (承認番号)27都市基交第23号、平成27年6月5日 27都市基街第36号、平成27年6月1日
 この背景の地形図(平成27年度版)の著作権は東京都知事と株式会社ミッドマップ東京が保有しています。(MMT利許第23026号-59)

0m 50m 100m

東京都市計画生産緑地地区計画図(練馬区決定)

図面番号 練馬区 18/20 地形図番号 KD944

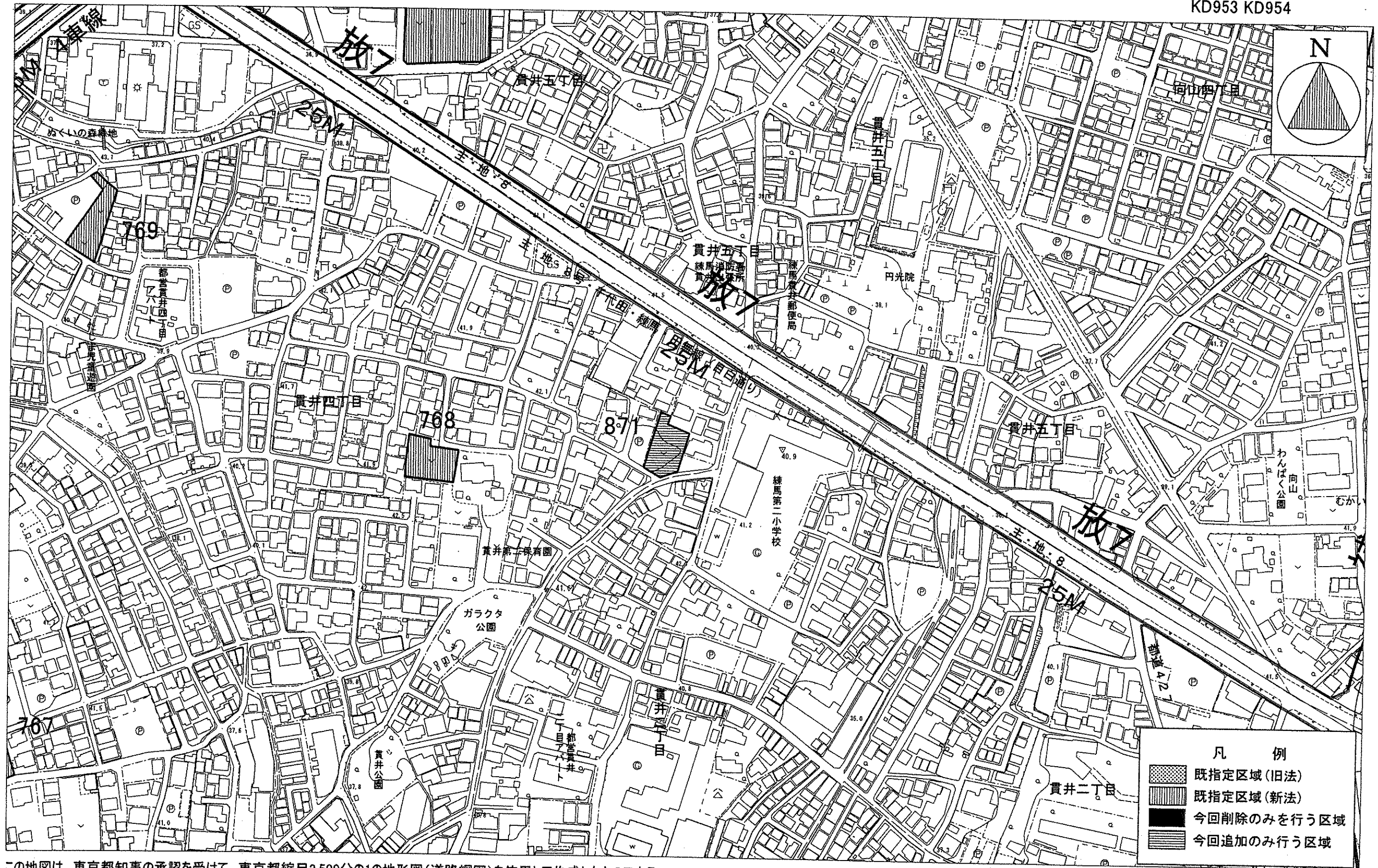


この地図は、東京都知事の承認を受けて、東京都縮尺2,500分の1の地形図(道路網図)を使用して作成したものである。
 ただし、計画線は、都市計画道路の計画図から転記したものである、無断複製を禁ず。
 (承認番号)27都市基交第23号、平成27年6月5日 27都市基街第36号、平成27年6月1日
 この背景の地形図(平成27年度版)の著作権は東京都知事と株式会社ミッドマップ東京が保有しています。(MMT利許第23026号-59)

東京都市計画生産緑地地区計画図(練馬区決定)

図面番号
練馬区 19/20

地形図番号
KD951 KD952
KD953 KD954



凡例

| | |
|--|-------------|
| | 既指定区域(旧法) |
| | 既指定区域(新法) |
| | 今回削除のみを行う区域 |
| | 今回追加のみ行う区域 |

この地図は、東京都知事の承認を受けて、東京都縮尺2,500分の1の地形図(道路網図)を使用して作成したものである。
 ただし、計画線は、都市計画道路の計画図から転記したものである、無断複製を禁ず。
 (承認番号)27都市基交第23号、平成27年6月5日 27都市基街第36号、平成27年6月1日
 この背景の地形図(平成27年度版)の著作権は東京都知事と株式会社ミッドマップ東京が保有しています。(MMT利許第23026号-59)



東京都市計画生産緑地地区計画図(練馬区決定)

図面番号
練馬区 20/20

地形図番号
KD863
KD961

