

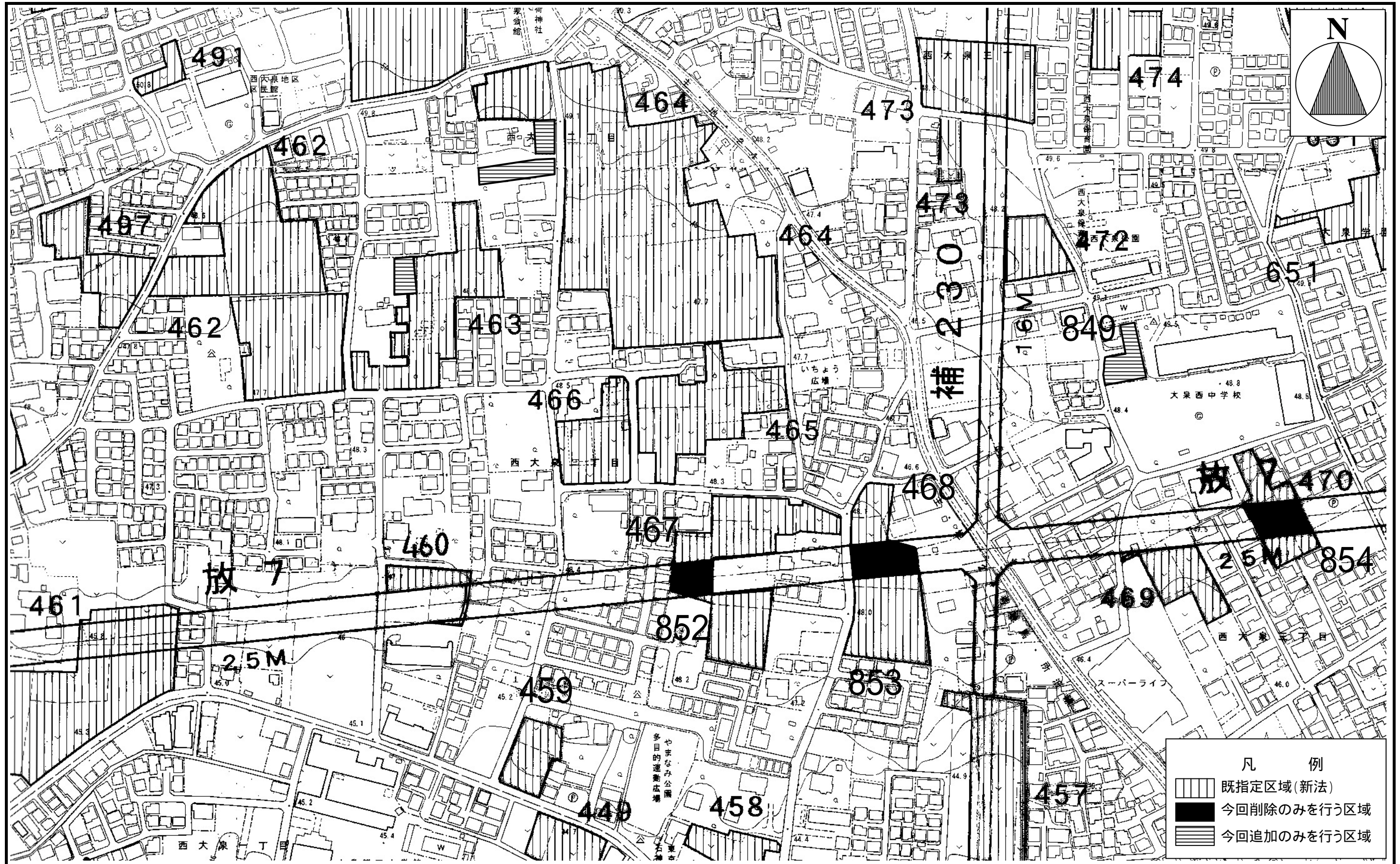
生産緑地地区計画図 変更箇所一覧表

| 地区番号 | 図面番号 | 変更内容 |
|------|-------|-------|
| 2 | 1/21 | 一部削除 |
| 8 | 2/21 | 一部追加 |
| 46 | 3/21 | 一部削除 |
| 132 | 4/21 | 一部追加 |
| 202 | 5/21 | 全部削除 |
| 226 | 6/21 | 削除・追加 |
| 233 | 7/21 | 一部削除 |
| 235 | 6/21 | 削除・追加 |
| 294 | 4/21 | 一部追加 |
| 302 | 4/21 | 全部削除 |
| 319 | 7/21 | 全部削除 |
| 342 | 8/21 | 一部削除 |
| 351 | 9/21 | 一部追加 |
| 448 | 10/21 | 全部削除 |
| 463 | 11/21 | 一部追加 |
| 464 | 11/21 | 一部追加 |
| 467 | 11/21 | 一部削除 |
| 468 | 11/21 | 一部削除 |
| 470 | 11/21 | 一部削除 |
| 485 | 12/21 | 一部削除 |
| 504 | 13/21 | 一部削除 |
| 524 | 14/21 | 一部追加 |
| 575 | 15/21 | 削除・追加 |
| 579 | 15/21 | 削除・追加 |
| 628 | 16/21 | 一部削除 |

| 地区番号 | 図面番号 | 変更内容 |
|------|-------|-------|
| 657 | 17/21 | 全部削除 |
| 686 | 17/21 | 全部削除 |
| 742 | 18/21 | 全部削除 |
| 752 | 18/21 | 一部追加 |
| 801 | 19/21 | 一部追加 |
| 833 | 6/21 | 削除・追加 |
| 846 | 6/21 | 削除・追加 |
| 847 | 20/21 | 全部追加 |
| 848 | 10/21 | 全部追加 |
| 849 | 11/21 | 全部追加 |
| 850 | 21/21 | 全部追加 |
| 851 | 1/21 | 全部追加 |
| 852 | 11/21 | 地区分割 |
| 853 | 11/21 | 地区分割 |
| 854 | 11/21 | 地区分割 |

東京都市計画生産緑地地区計画図(練馬区決定)

図面番号 地形図番号
練馬区 11/21 18-9,18-14

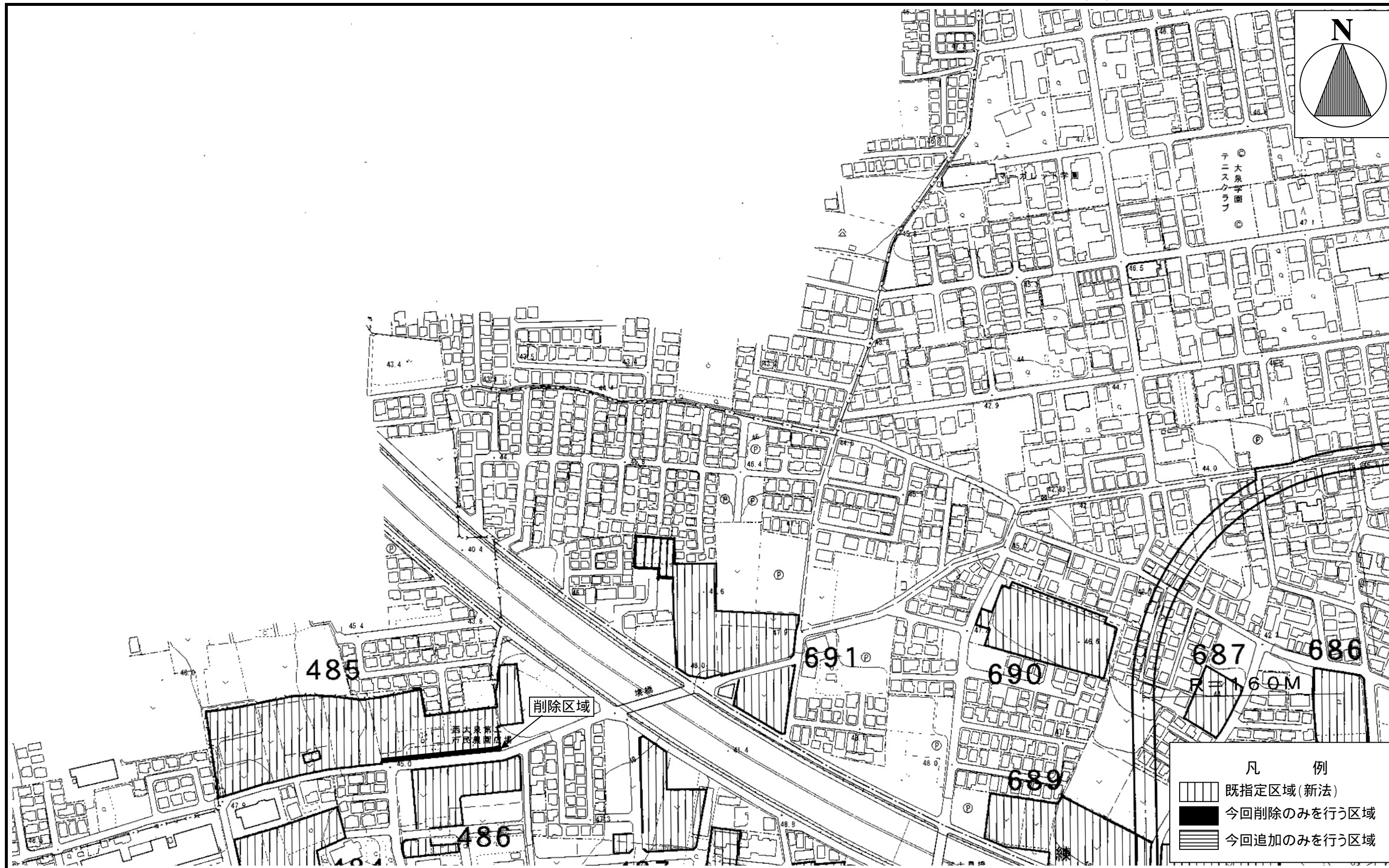


この地図は、東京都知事の承認を受けて、東京都縮尺2,500分の1の地形図(道路網図)を使用して作成したものである。
ただし、計画線は、都市計画道路の計画図から転記したものである、無断複製を禁ず。
(承認番号)18都市基交第127号、平成18年7月10日 18都市基街第199号、平成18年7月6日

縮尺 1:2,500 0m 50m 100m

東京都市計画生産緑地地区計画図(練馬区決定)

図面番号 地形図番号
練馬区 12/21 18-9



この地図は、東京都知事の承認を受けて、東京都縮尺2,500分の1の地形図(道路網図)を使用して作成したものである。
ただし、計画線は、都市計画道路の計画図から転記したものである、無断複製を禁ず。
(承認番号)18都市基交第127号、平成18年7月10日 18都市基街第199号、平成18年7月6日

縮尺 1:2,500 0m 50m 100m

東京都市計画生産緑地地区計画図(練馬区決定)

図面番号 地形図番号
練馬区 13/21 18-8,18-9

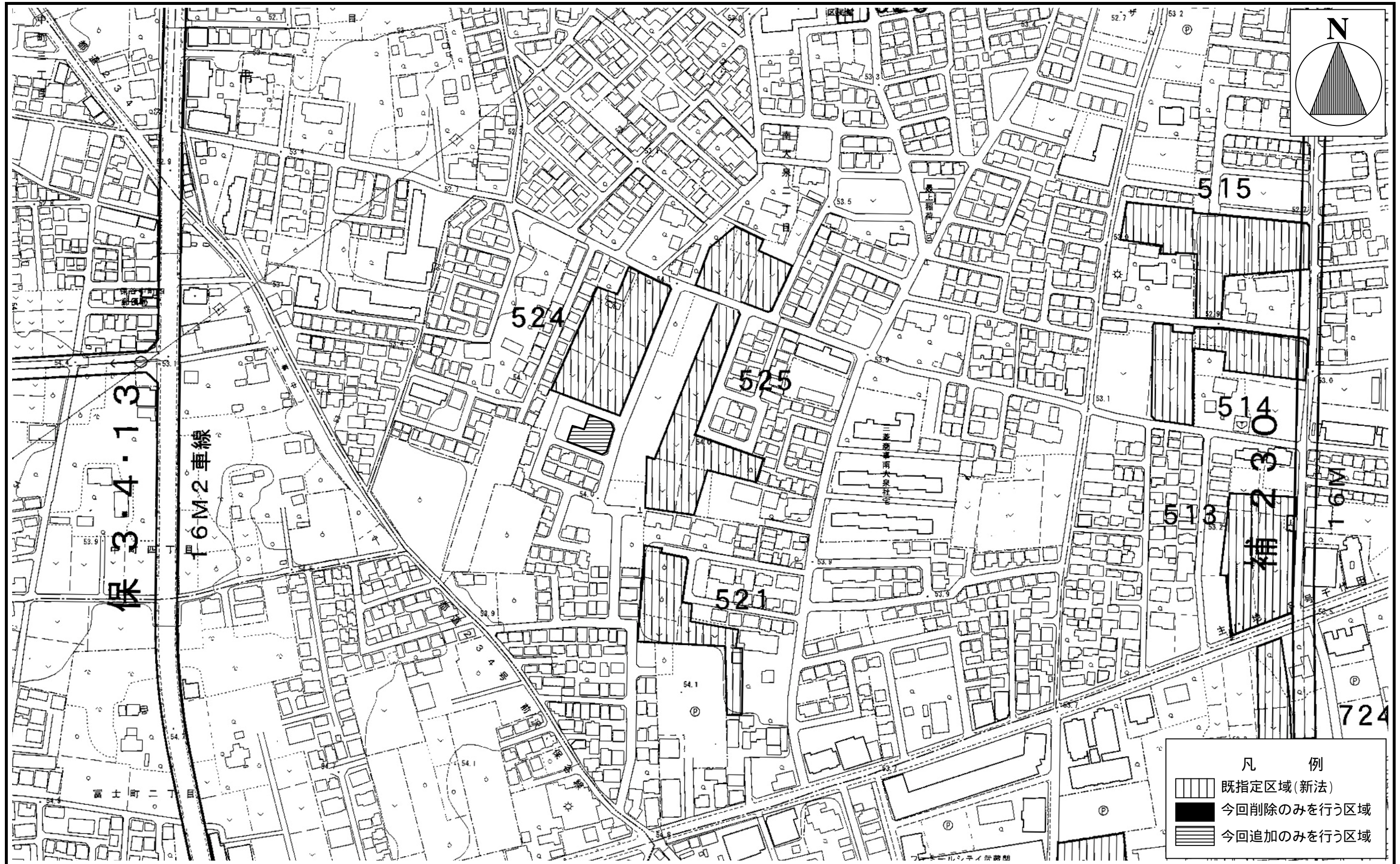


この地図は、東京都知事の承認を受けて、東京都縮尺2,500分の1の地形図(道路網図)を使用して作成したものである。
ただし、計画線は、都市計画道路の計画図から転記したものである、無断複製を禁ず。
(承認番号)18都市基交第127号、平成18年7月10日 18都市基街第199号、平成18年7月6日

縮尺 1:2,500 0m 50m 100m

東京都市計画生産緑地地区計画図(練馬区決定)

図面番号 地形図番号
練馬区 14/21 18-19



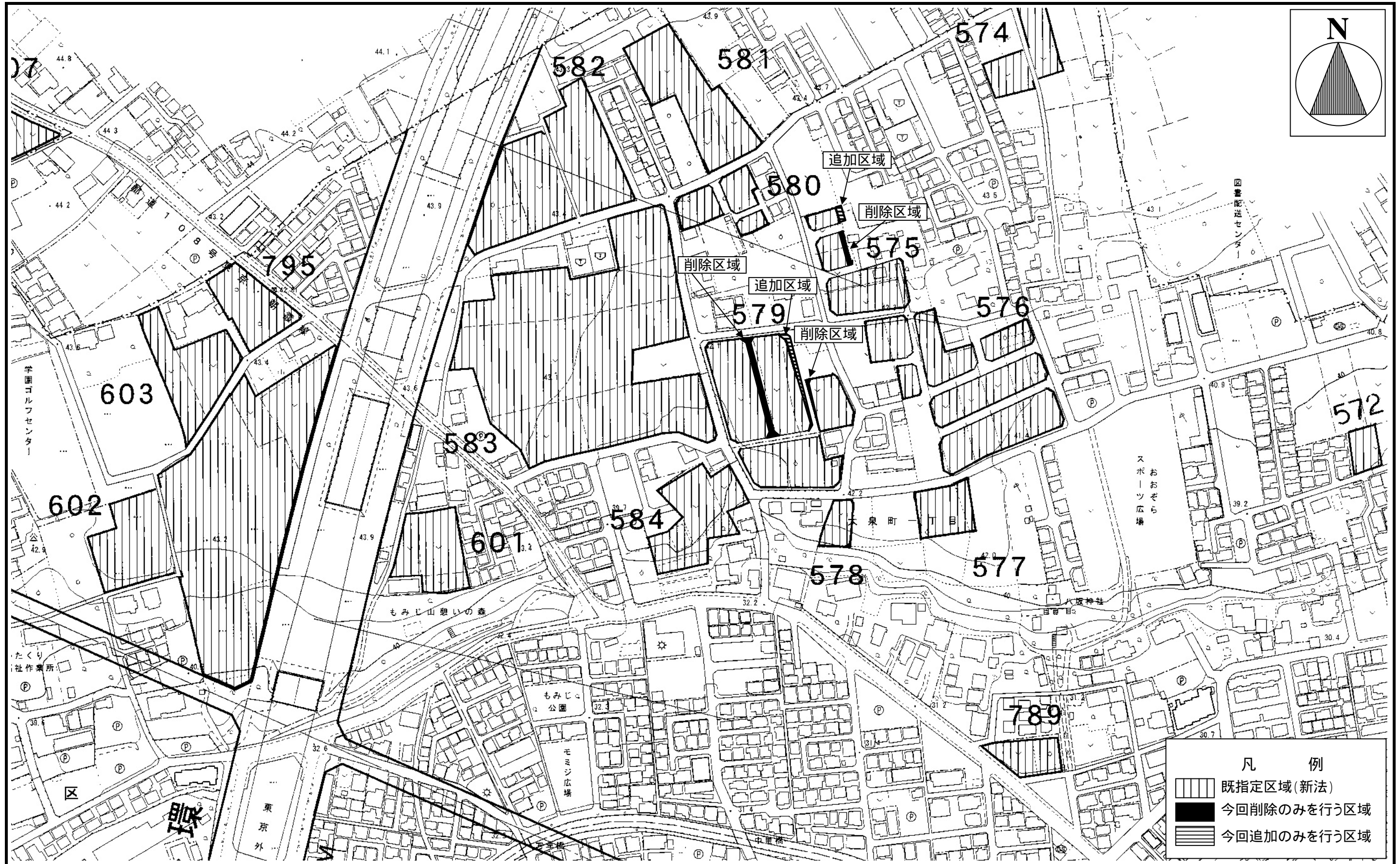
この地図は、東京都知事の承認を受けて、東京都縮尺2,500分の1の地形図(道路網図)を使用して作成したものである。
ただし、計画線は、都市計画道路の計画図から転記したものである、無断複製を禁ず。
(承認番号)18都市基交第127号、平成18年7月10日 18都市基街第199号、平成18年7月6日

縮尺 1:2,500 0m 50m 100m

東京都市計画生産緑地地区計画図(練馬区決定)

図面番号
練馬区 15/21

地形図番号
18-10



この地図は、東京都知事の承認を受けて、東京都縮尺2,500分の1の地形図(道路網図)を使用して作成したものである。
 ただし、計画線は、都市計画道路の計画図から転記したものである、無断複製を禁ず。
 (承認番号)18都市基交第127号、平成18年7月10日 18都市基街第199号、平成18年7月6日

縮尺 1:2,500 0m 50m 100m