

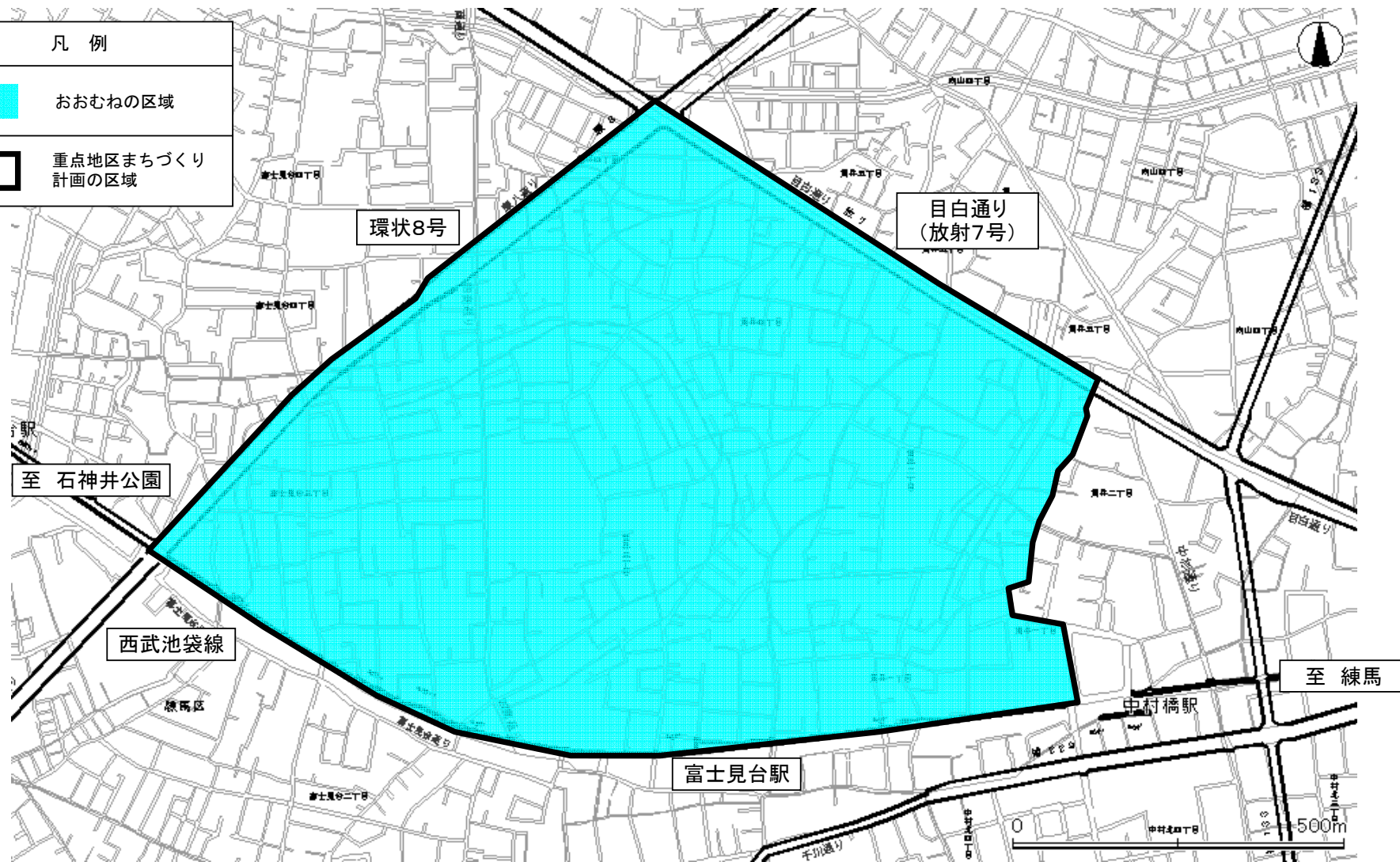
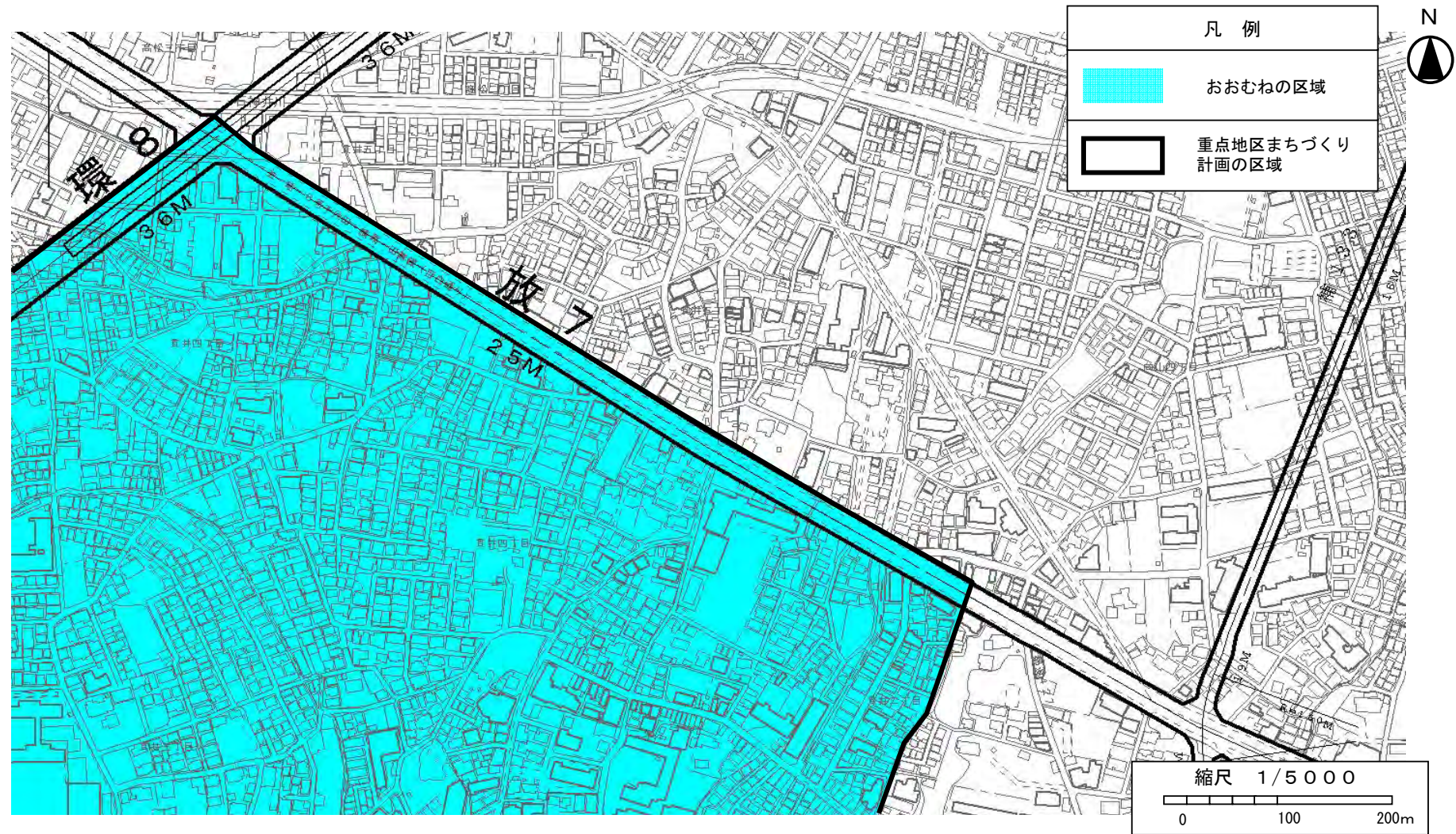


凡例	
	おおむねの区域
	重点地区まちづくり計画の区域





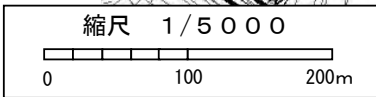
この地図は、東京都知事の承認を受けて、東京都縮尺2,500分の1の地形図を複製して作製したものである。無断複製を禁ずる。(承認番号) 21都市基交 第438号  
この地図は、東京都知事の承認を受けて、東京都縮尺1/2,500の地形図(道路網図)を使用して作成したものである。ただし、計画線は、都市計画道路の計画図から転記したものである。無断複製を禁ず。(承認番号) 21都市基街測第143号、平成22年2月1日



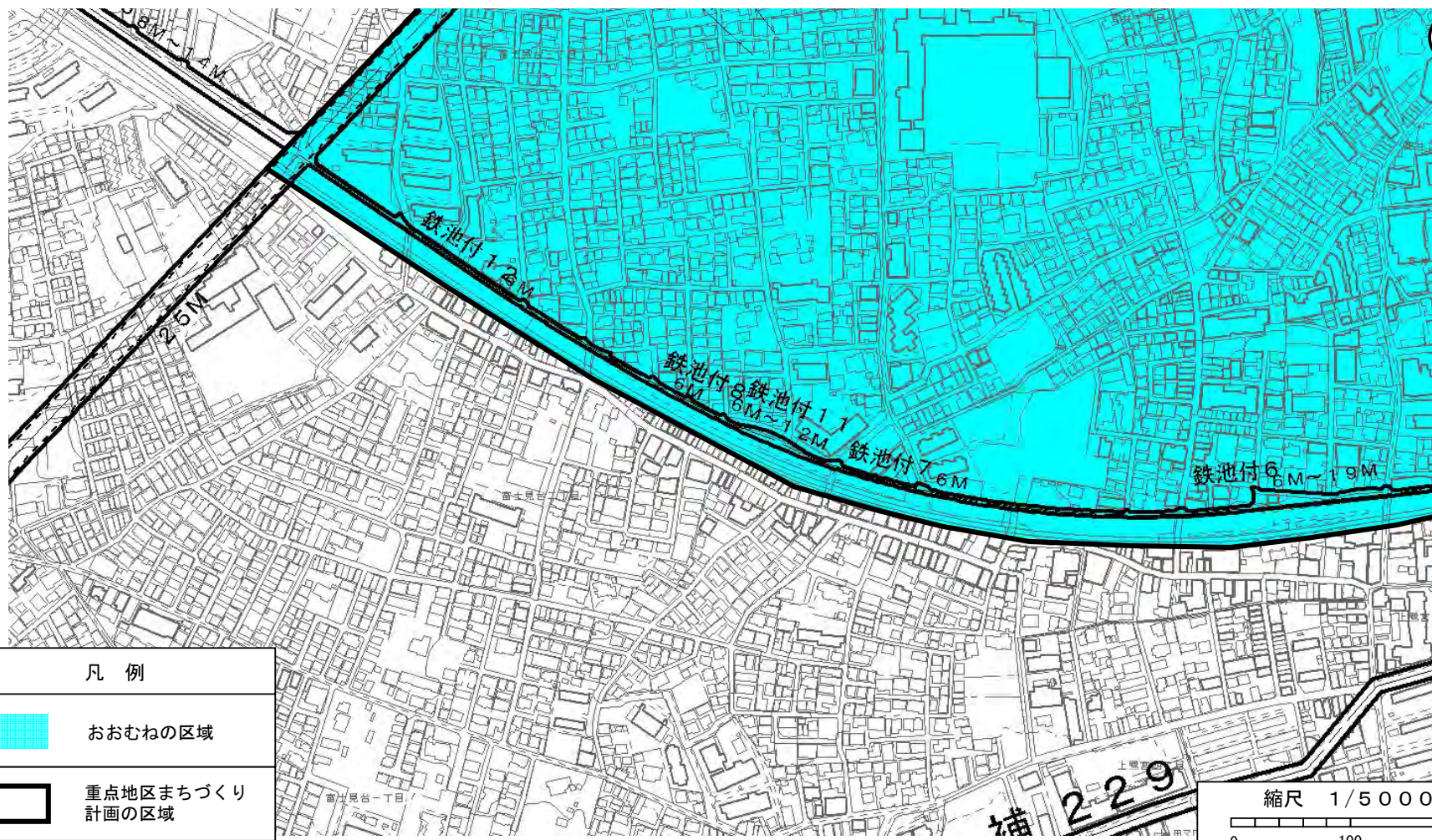
この地図は、東京都知事の承認を受けて、東京都縮尺2,500分の1の地形図を複製して作製したものである。無断複製を禁ずる。(承認番号) 21都市基交 第438号  
この地図は、東京都知事の承認を受けて、東京都縮尺1/2,500の地形図(道路網図)を使用して作成したものである。ただし、計画線は、都市計画道路の計画図から転記したものである。無断複製を禁ず。(承認番号) 21都市基街測第143号、平成22年2月1日



凡例	
	おおむねの区域
	重点地区まちづくり計画の区域



この地図は、東京都知事の承認を受けて、東京都縮尺2,500分の1の地形図を複製して作製したものである。無断複製を禁ずる。(承認番号) 21都市基交 第438号  
この地図は、東京都知事の承認を受けて、東京都縮尺1/2,500の地形図(道路網図)を使用して作成したものである。ただし、計画線は、都市計画道路の計画図から転記したものである。無断複製を禁ず。(承認番号) 21都市基街測第143号、平成22年2月1日



この地図は、東京都知事の承認を受けて、東京都縮尺2,500分の1の地形図を複製して作製したものである。無断複製を禁ずる。(承認番号) 21都市基交 第438号  
この地図は、東京都知事の承認を受けて、東京都縮尺1/2,500の地形図(道路網図)を使用して作成したものである。ただし、計画線は、都市計画道路の計画図から転記したものである。無断複製を禁ず。(承認番号) 21都市基街測第143号、平成22年2月1日