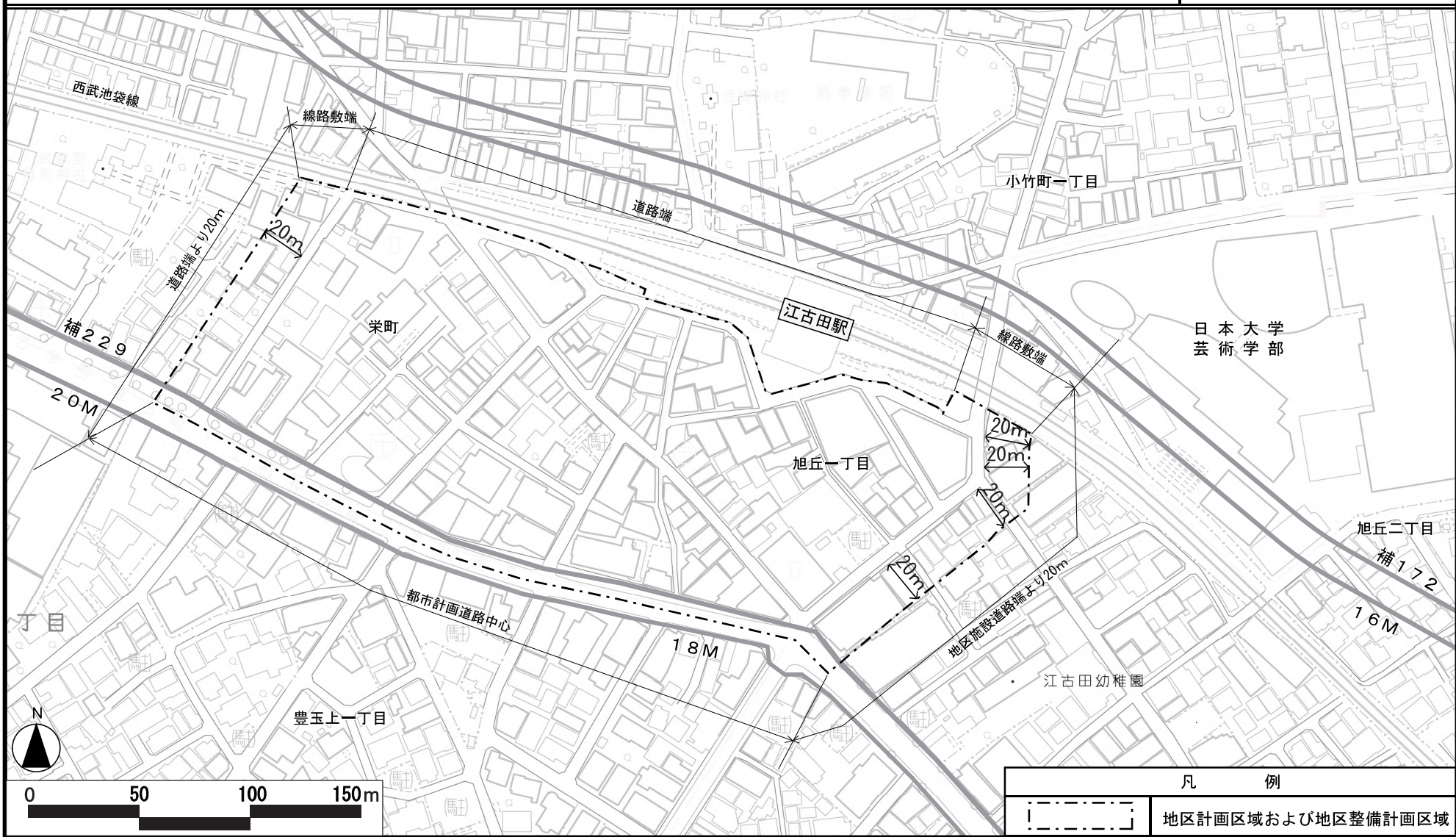


# 東京都市計画地区計画 江古田南部地区地区計画 計画図 1

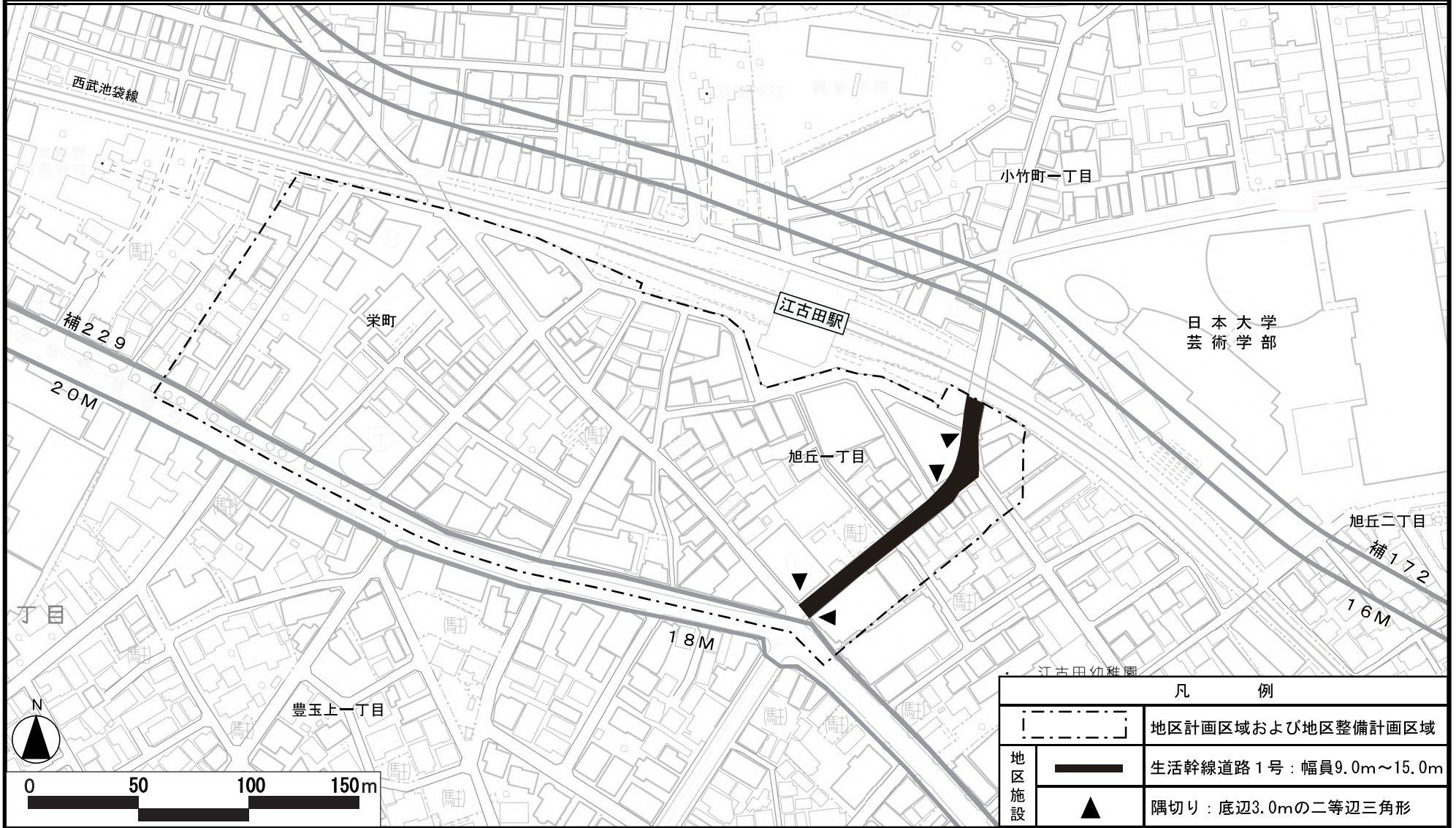
[練馬区決定]



この地図は、東京都知事の承認を受けて、東京都縮尺2,500分の1地形図、東京都縮尺2,500分の1都市施設情報(道路網図)を利用して作成したものである。無断複製を禁ず。  
(承認番号) 31都市基交著第1号 平成31年4月1日 31都市基街都第3号 平成31年4月12日

# 東京都市計画地区計画 江古田南部地区地区計画 計画図 2

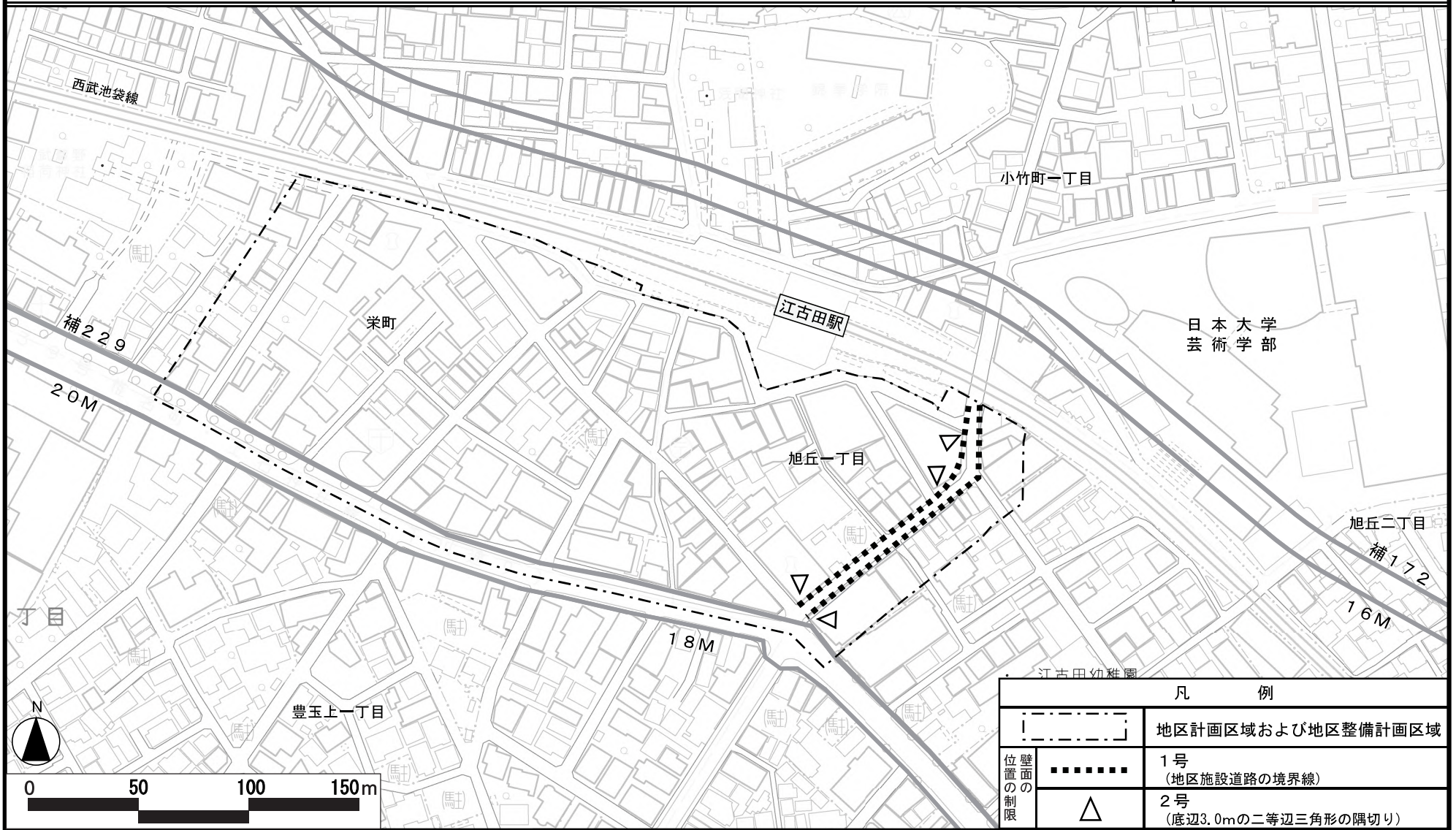
[練馬区決定]



この地図は、東京都知事の承認を受けて、東京都縮尺2,500分の1地形図、東京都縮尺2,500分の1都市施設情報(道路網図)を利用して作成したものである。無断複製を禁ず。  
(承認番号) 31都市基交著第1号 平成31年4月1日 31都市基街都第3号 平成31年4月12日

# 東京都市計画地区計画 江古田南部地区地区計画 計画図 3

[練馬区決定]



凡 例	
	地区計画区域および地区整備計画区域
	1号 (地区施設道路の境界線)
	2号 (底辺3.0mの二等辺三角形の隅切り)

この地図は、東京都知事の承認を受けて、東京都縮尺2,500分の1地形図、東京都縮尺2,500分の1都市施設情報(道路網図)を利用して作成したものである。無断複製を禁ず。  
(承認番号) 31都市基交著第1号 平成31年4月1日 31都市基街都第3号 平成31年4月12日