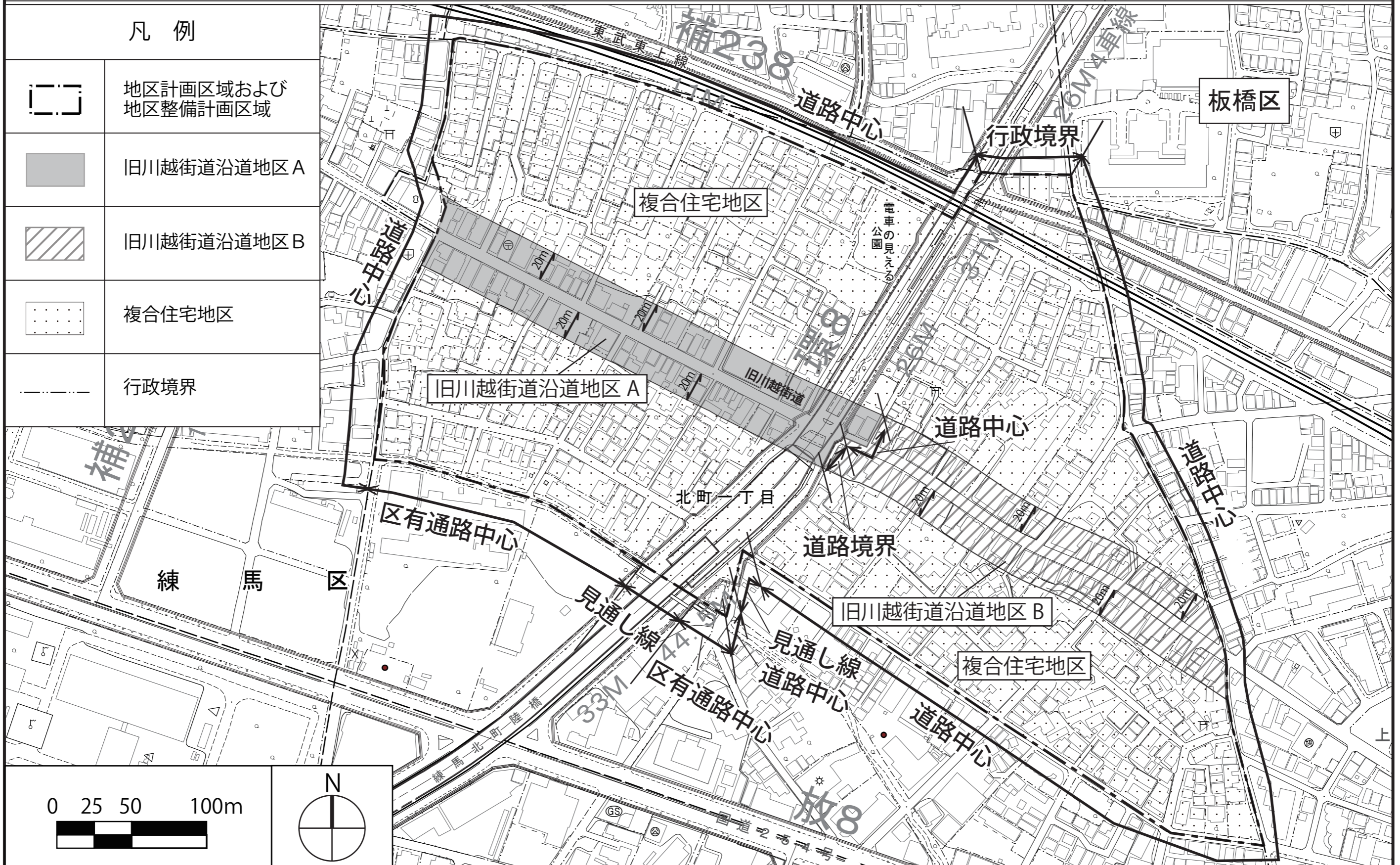


東京都市計画地区計画 北町一丁目地区地区計画 計画図 1

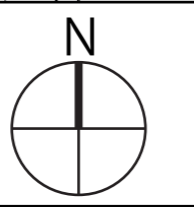
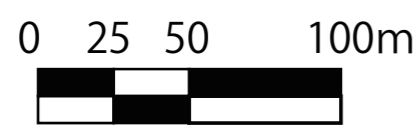
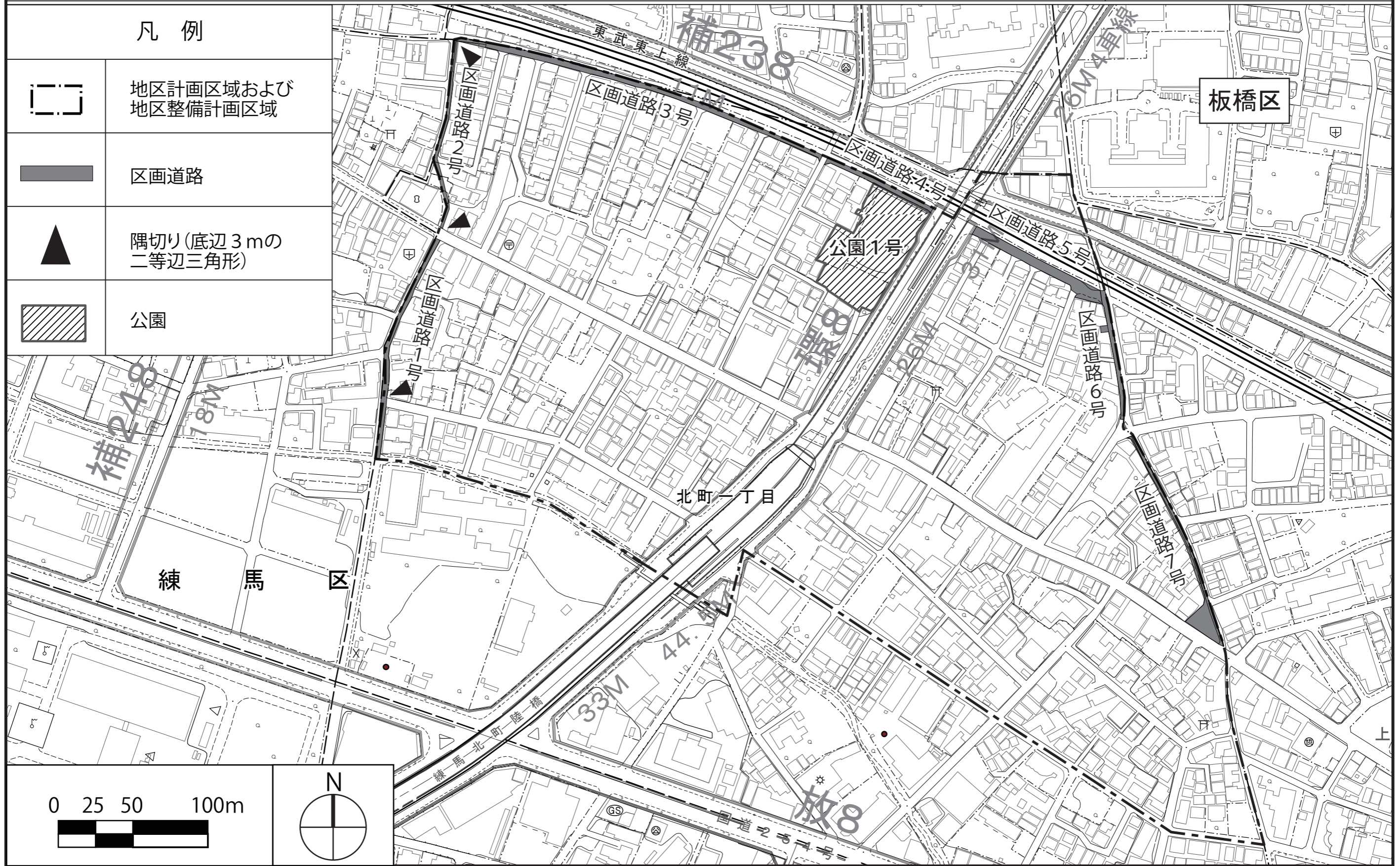
[練馬区決定]



この地図は、東京都知事の承認を受けて、東京都縮尺2,500分の1の地形図および道路網図を使用して作成したものである。ただし、計画線は、都市計画道路の計画図から転記したものである。無断複製を禁ず。
(承認番号) 31都市基交著第1号、平成31年4月1日、 31都市基街都第4号、平成31年4月12日

東京都市計画地区計画 北町一丁目地区地区計画 計画図2

[練馬区決定]



この地図は、東京都知事の承認を受けて、東京都縮尺2,500分の1の地形図および道路網図を使用して作成したものである。ただし、計画線は、都市計画道路の計画図から転記したものである。無断複製を禁ず。
 (承認番号) 31都市基交第1号、平成31年4月1日、 31都市基街第4号、平成31年4月12日

東京都市計画地区計画 北町一丁目地区地区計画 計画図 3

[練馬区決定]

凡 例



地区計画区域および
地区整備計画区域



壁面の位置の制限 1 号
(区画道路の境界線)



壁面の位置の制限 2 号
(底辺 3 m の二等辺三角形の隅切り)



この地図は、東京都知事の承認を受けて、東京都縮尺2,500分の1の地形図および道路網図を使用して作成したものである。ただし、計画線は、都市計画道路の計画図から転記したものである。無断複製を禁ず。
(承認番号) 31都市基交著第1号、平成31年4月1日、 31都市基街都第4号、平成31年4月12日