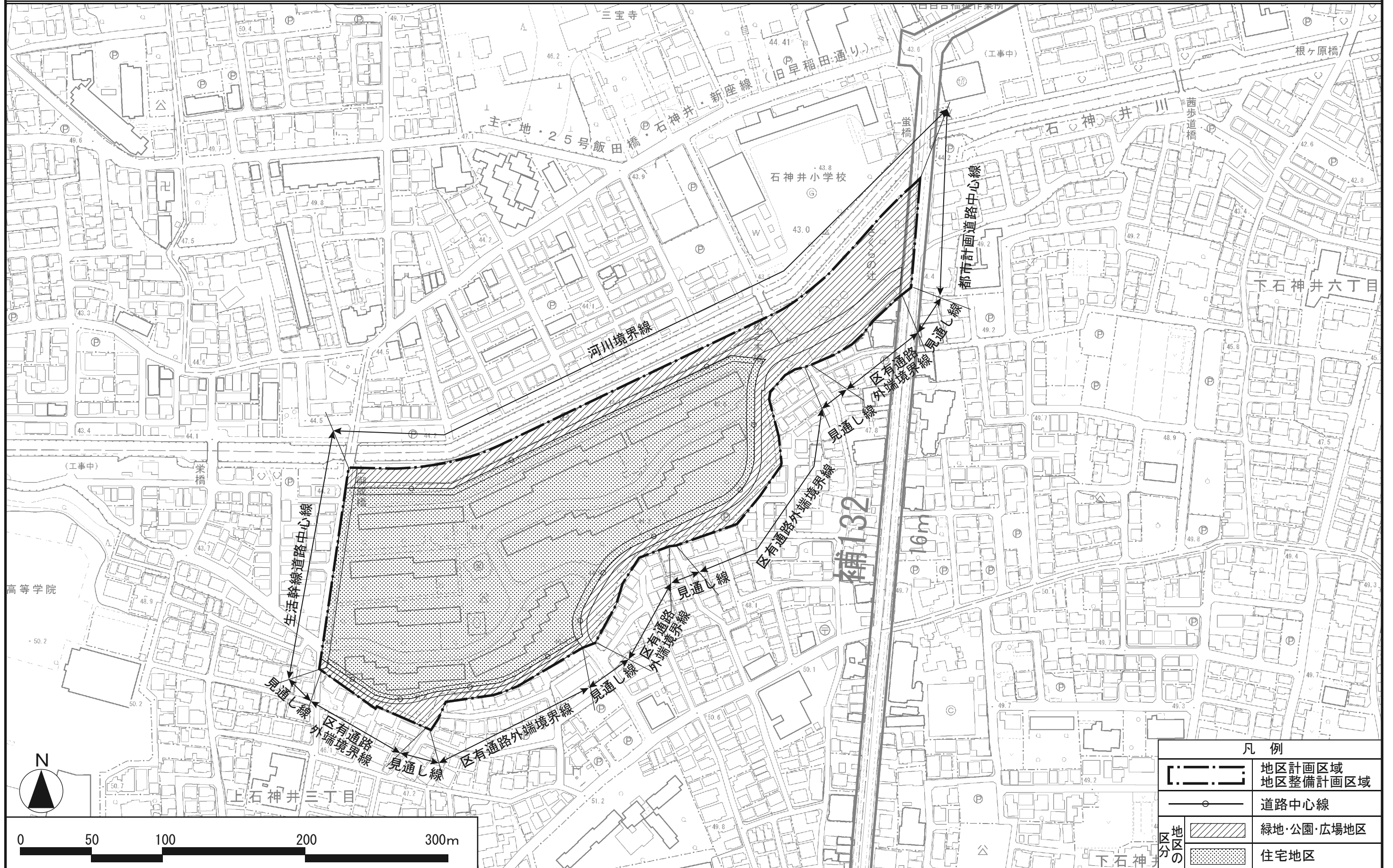


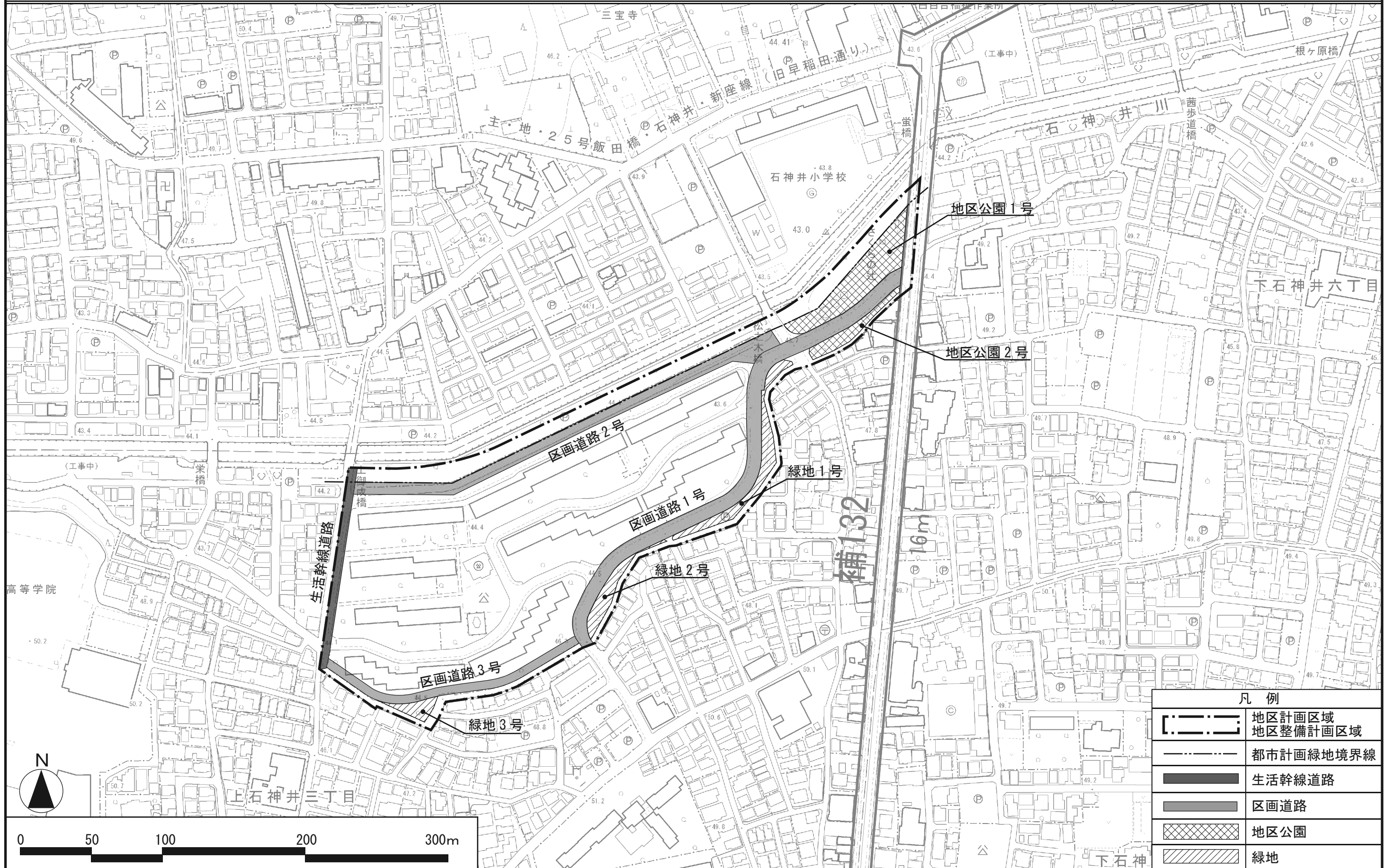
東京都市計画地区計画
石神井公園団地地区地区計画

計画図 1

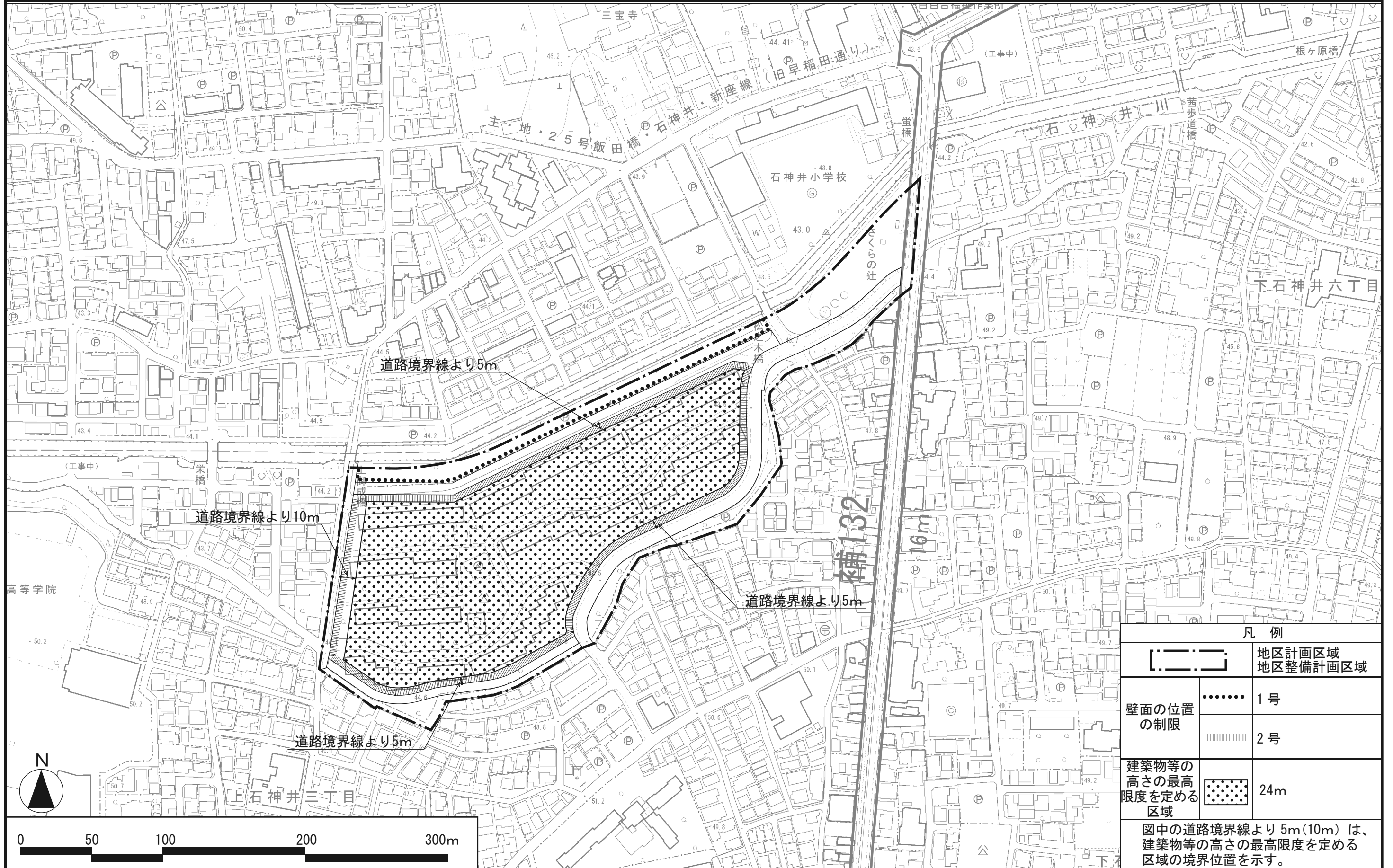
[練馬区決定]



この地図は、東京都知事の承認を受けて、東京都縮尺2500分の1地形図を利用して作成したものである。無断複製を禁ずる。(承認番号)29都市基交著第159号・(承認番号)29都市基交測第84号、平成29年10月3日 (承認番号)29都市基街都第190号、平成29年10月10日



凡例	
	地区計画区域 地区整備計画区域
	都市計画緑地境界線
	生活幹線道路
	区画道路
	地区公園
	緑地



凡例	
	地区計画区域 地区整備計画区域
壁面の位置 の制限	1号
	2号
建築物等の 高さの最高 限度を定める 区域	24m
図中の道路境界線より5m(10m)は、 建築物等の高さの最高限度を定める 区域の境界位置を示す。	