

生産緑地地区計画図 変更箇所一覧表

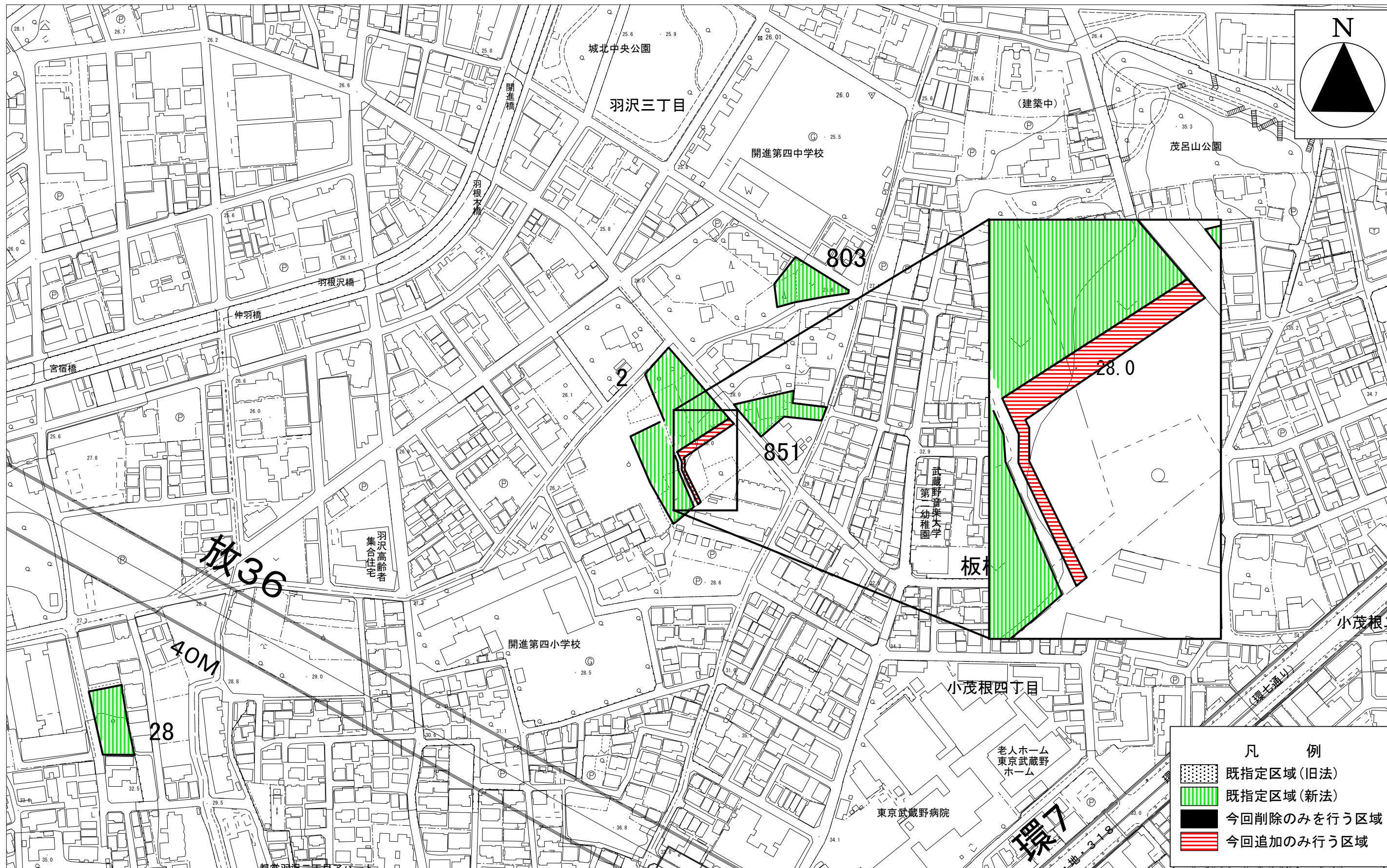
地区番号	図面番号
2	1/23
39	2/23
110	3/23
126	3/23
180	4/23
198	4/23
269	5/23
276	6/23
290	7/23
312	8/23
339	9/23
361	10/23
362	10/23
387	11/23
405	12/23
427	13/23
446	13/23
461	14/23
481	15/23
515	16/23
541	17/23
543	17/23
620	18/23
637	19/23
642	19/23
666	20/23
726	21/23

地区番号	図面番号
727	21/23
811	22/23
813	5/23
879	23/23
880	7/23
881	14/23
882	19/23

東京都市計画生産緑地地区計画図(練馬区決定)

図面番号
練馬区 1/23

地形図番号
KD932 KD941
KD934 KD943



この地図は東京都縮尺1/2,500地形図を使用したものである。無断複製を禁ず。
(29都市基交測第9号・29都市基交著第15号)
(承認番号)29都市基街都第13号、平成29年5月9日

0m 50m 100m



この地図は東京都縮尺1/2,500地形図を使用したものである。無断複製を禁ず。
(29都市基交測第9号・29都市基交著第15号)
(承認番号)29都市基街都第13号、平成29年5月9日





この地図は東京都縮尺1/2,500地形図を使用したものである。無断複製を禁ず。
(29都市基交測第9号・29都市基交著第15号)
(承認番号)29都市基街都第13号、平成29年5月9日

0m 50m 100m



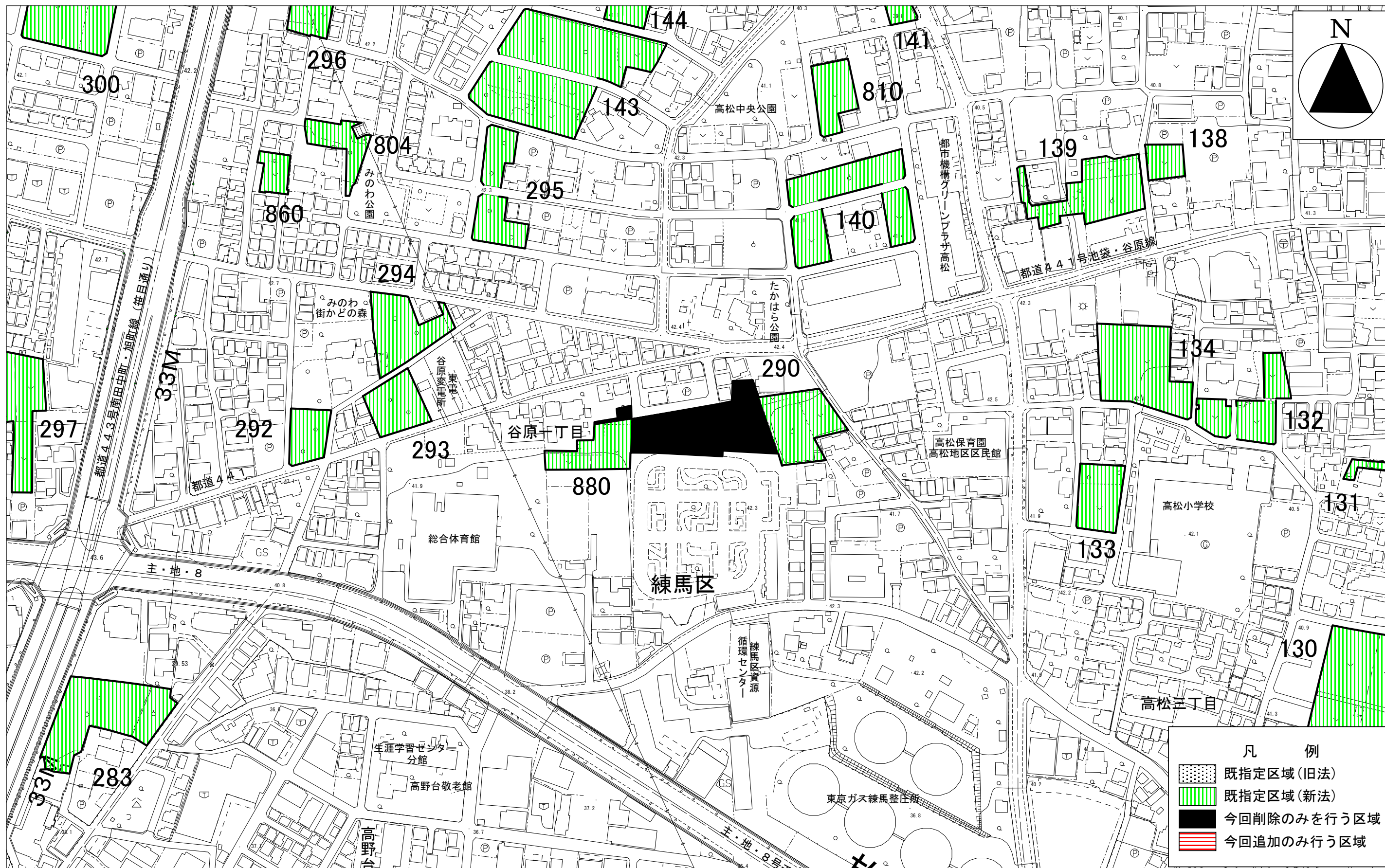
この地図は東京都縮尺1/2,500地形図を使用したものである。無断複製を禁ず。
(29都市基交測第9号・29都市基交著第15号)
(承認番号)29都市基街都第13号、平成29年5月9日

0m 50m 100m



この地図は東京都縮尺1/2,500地形図を使用したものである。無断複製を禁ず。
(29都市基交測第9号・29都市基交著第15号)
(承認番号)29都市基街都第13号、平成29年5月9日





この地図は東京都縮尺1/2,500地形図を使用したものである。無断複製を禁ず。
(29都市基交測第9号・29都市基交著第15号)
(承認番号)29都市基街都第13号、平成29年5月9日





凡 例	
	既指定区域(旧法)
	既指定区域(新法)
	今回削除のみを行う区域
	今回追加のみ行う区域

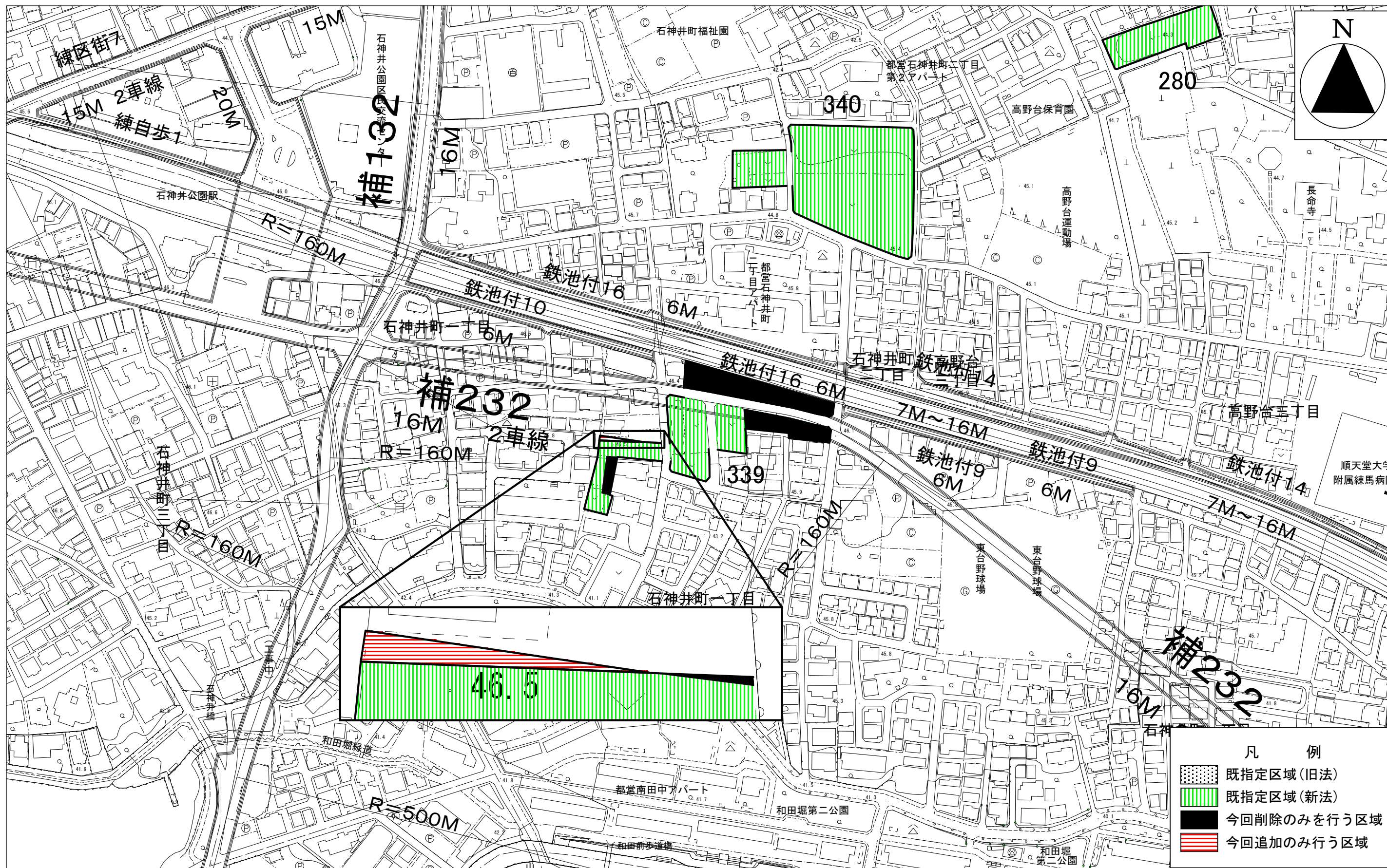
この地図は東京都縮尺1/2,500地形図を使用したものである。無断複製を禁ず。
(29都市基交測第9号・29都市基交著第15号)
(承認番号)29都市基街都第13号、平成29年5月9日



東京都市計画生産緑地地区計画図(練馬区決定)

図面番号
練馬区 9/23

地形図番号
KD942 KD951
KD944 KD953



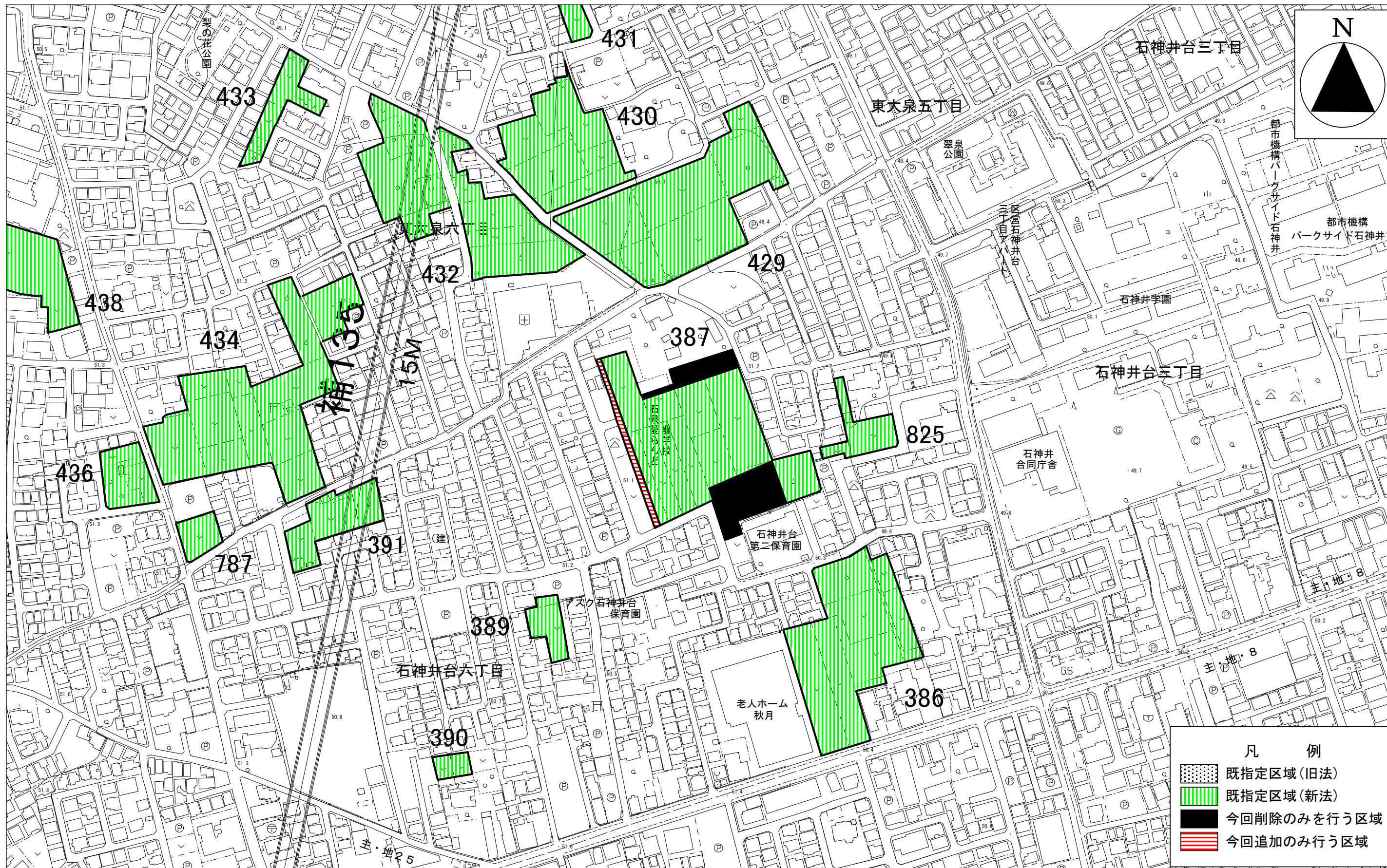
この地図は東京都縮尺1/2,500地形図を使用したものである。無断複製を禁ず。
(29都市基交測第9号・29都市基交著第15号)
(承認番号)29都市基街都第13号、平成29年5月9日

0m 50m 100m



この地図は東京都縮尺1/2,500地形図を使用したものである。無断複製を禁ず。
(29都市基交測第9号・29都市基交著第15号)
(承認番号)29都市基街都第13号、平成29年5月9日

0m 50m 100m



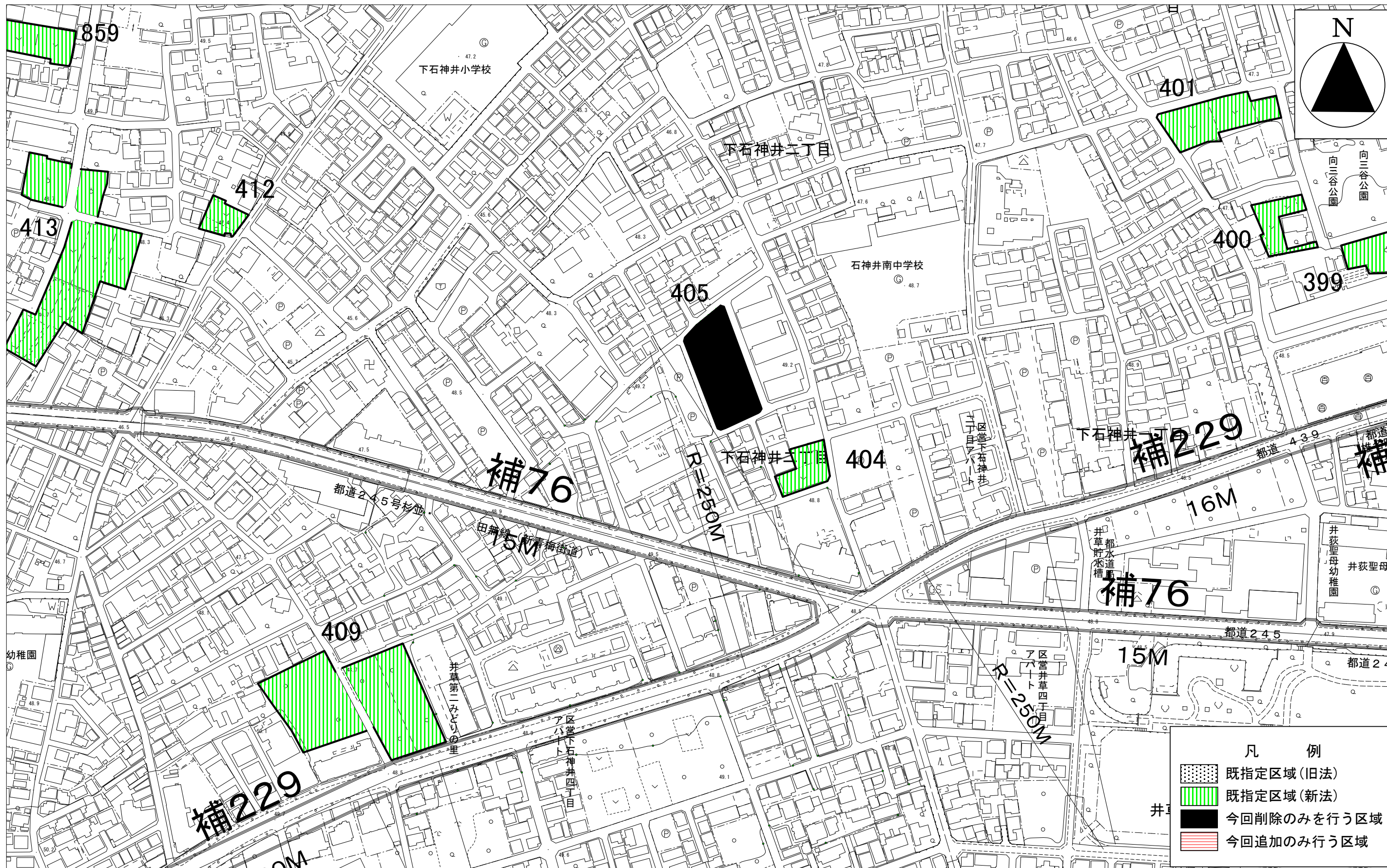
この地図は東京都縮尺1/2,500地形図を使用したものである。無断複製を禁ず。
(29都市基交測第9号・29都市基交著第15号)
(承認番号)29都市基街都第13号、平成29年5月9日

0m 50m 100m

東京都市計画生産緑地地区計画図(練馬区決定)

図面番号
練馬区 12/23

地形図番号
KD941
KD042



この地図は東京都縮尺1/2,500地形図を使用したものである。無断複製を禁ず。
(29都市基交測第9号・29都市基交著第15号)
(承認番号)29都市基街都第13号、平成29年5月9日

0m 50m 100m



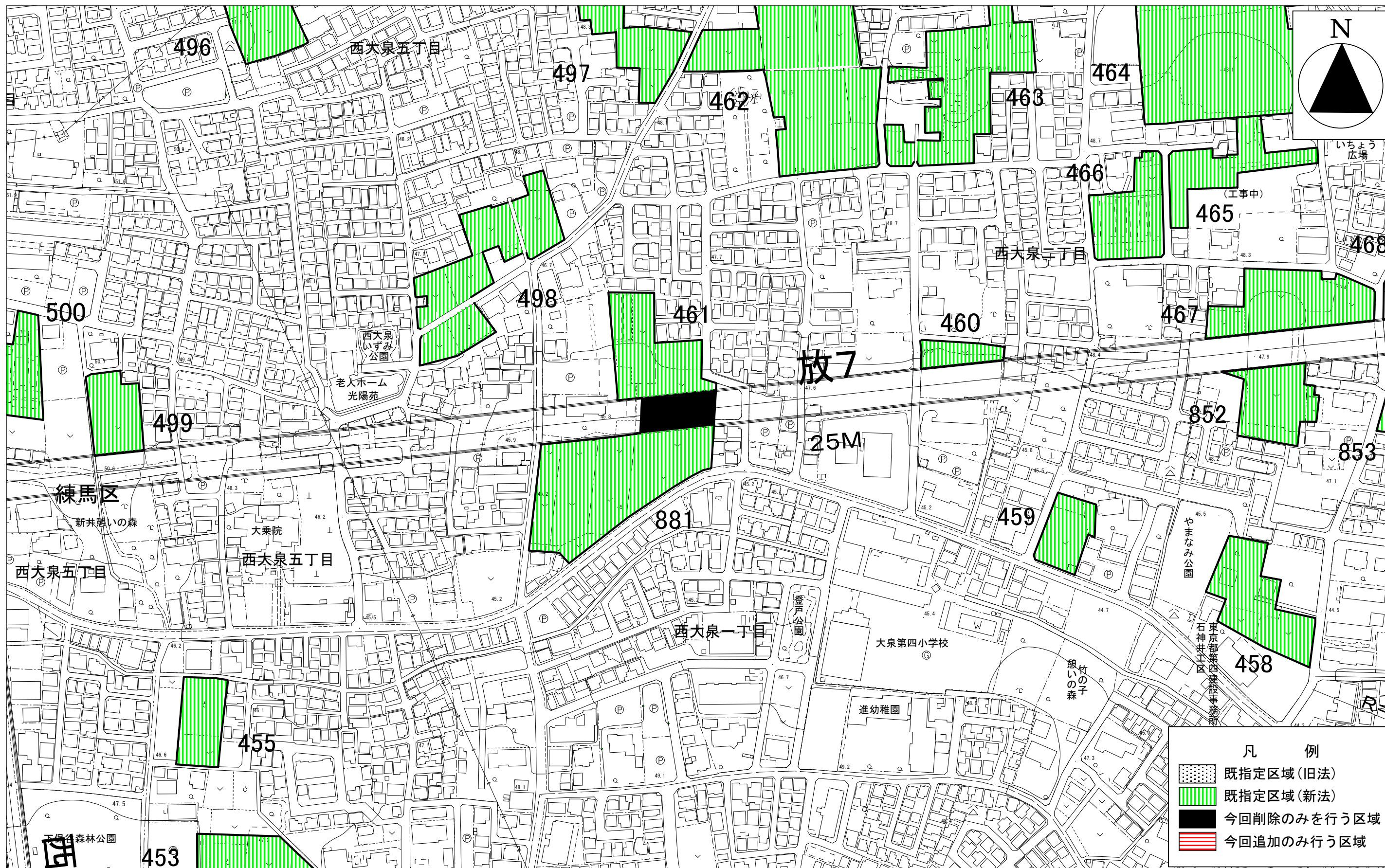
この地図は東京都縮尺1/2,500地形図を使用したものである。無断複製を禁ず。
(29都市基交測第9号・29都市基交著第15号)
(承認番号)29都市基街都第13号、平成29年5月9日

0m 50m 100m





東京都市計画生産緑地地区計画図(練馬区決定)

図面番号
練馬区 14/23

地形図番号
KD843
KD941

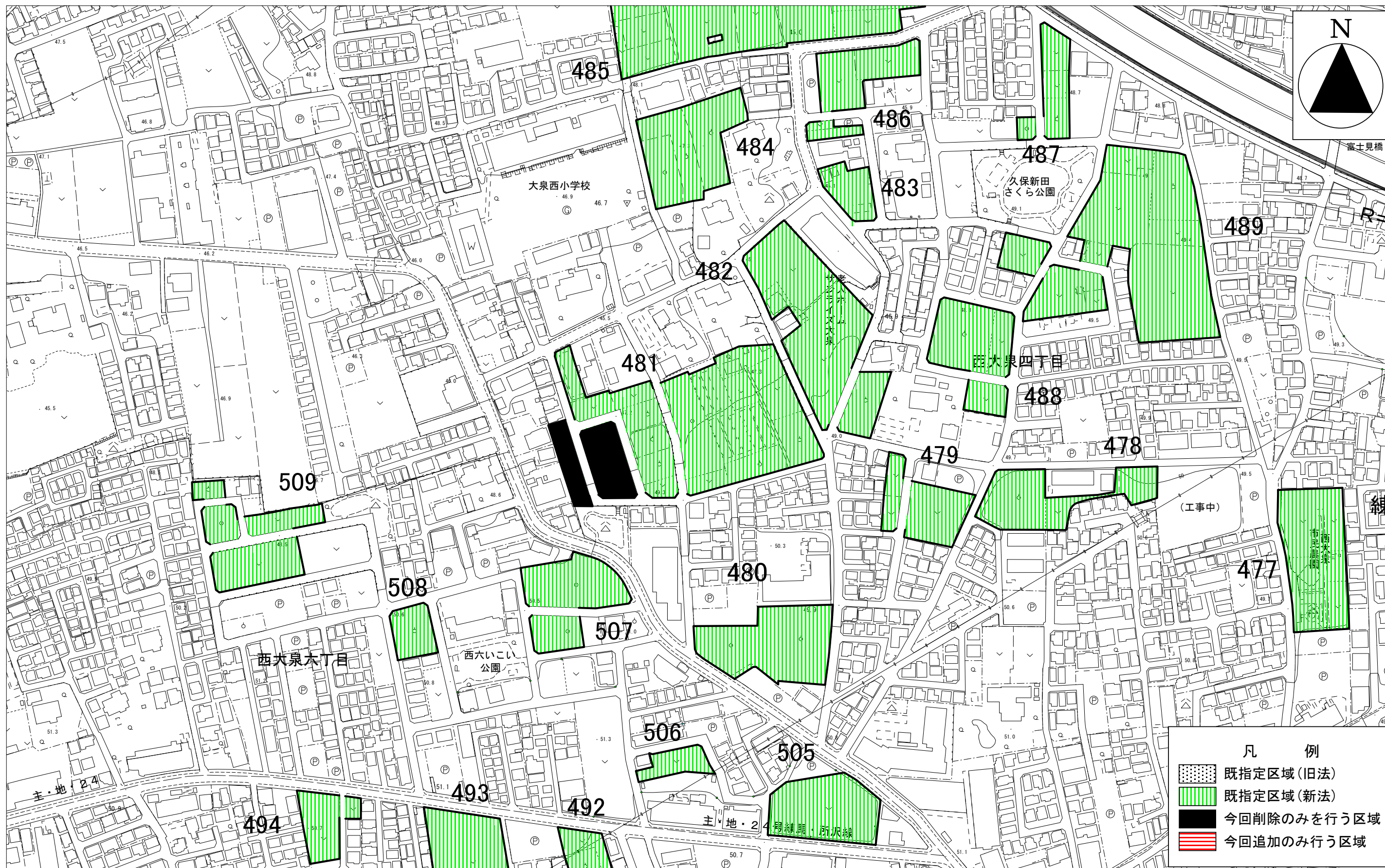


凡 例

-  既指定区域(旧法)
-  既指定区域(新法)
-  今回削除のみを行う区域
-  今回追加のみ行う区域

この地図は東京都縮尺1/2,500地形図を使用したものである。無断複製を禁ず。
(29都市基交測第9号・29都市基交著第15号)
(承認番号)29都市基街都第13号、平成29年5月9日





この地図は東京都縮尺1/2,500地形図を使用したものである。無断複製を禁ず。
(29都市基交測第9号・29都市基交著第15号)
(承認番号)29都市基街都第13号、平成29年5月9日

0m 50m 100m



この地図は東京都縮尺1/2,500地形図を使用したものである。無断複製を禁ず。
(29都市基交測第9号・29都市基交著第15号)
(承認番号)29都市基街都第13号、平成29年5月9日

0m 50m 100m

東京都市計画生産緑地地区計画図(練馬区決定)

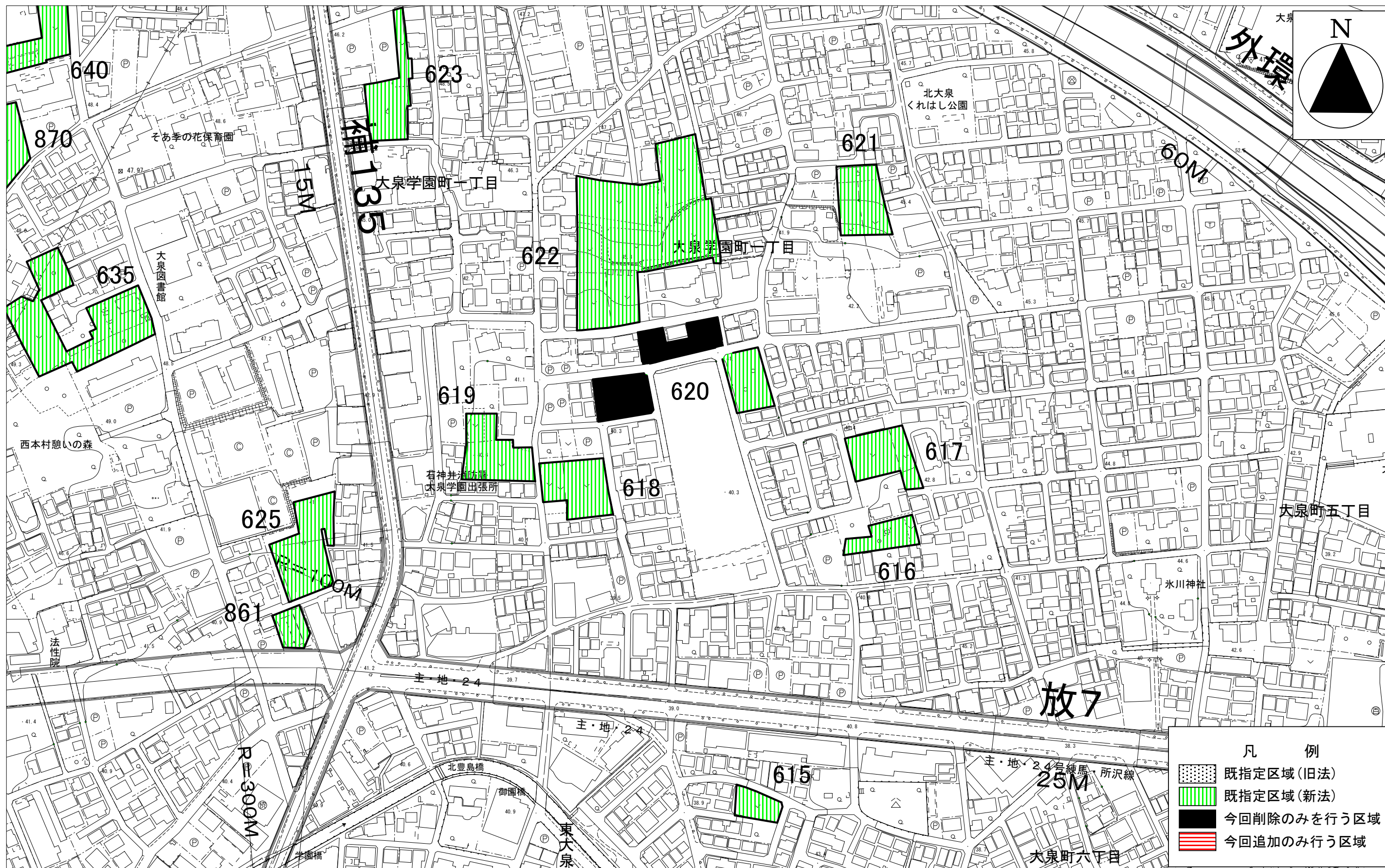
図面番号
練馬区 17/23

地形図番号
KD941
KD943



この地図は東京都縮尺1/2,500地形図を使用したものである。無断複製を禁ず。
(29都市基交測第9号・29都市基交著第15号)
(承認番号)29都市基街都第13号、平成29年5月9日

0m 50m 100m



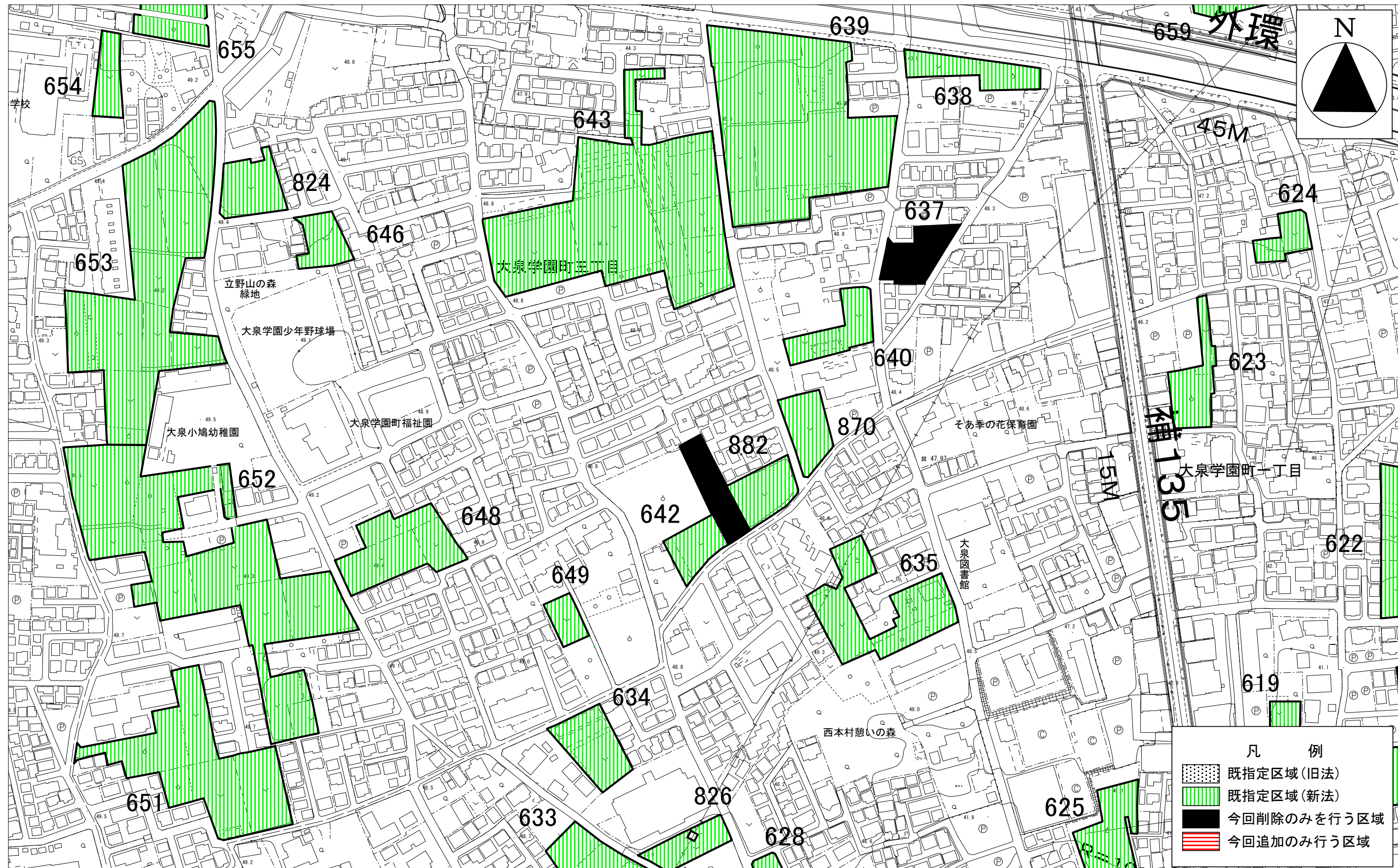
この地図は東京都縮尺1/2,500地形図を使用したものである。無断複製を禁ず。
(29都市基交測第9号・29都市基交著第15号)
(承認番号)29都市基街都第13号、平成29年5月9日

0m 50m 100m

東京都市計画生産緑地地区計画図(練馬区決定)

図面番号
練馬区 19/23

地形図番号
KD843



この地図は東京都縮尺1/2,500地形図を使用したものである。無断複製を禁ず。
(29都市基交測第9号・29都市基交著第15号)
(承認番号)29都市基街都第13号、平成29年5月9日

0m 50m 100m



この地図は東京都縮尺1/2,500地形図を使用したものである。無断複製を禁ず。
 (29都市基交測第9号・29都市基交著第15号)
 (承認番号)29都市基街都第13号、平成29年5月9日



東京都市計画生産緑地地区計画図(練馬区決定)

図面番号
練馬区 21/23

地形図番号
LD041



凡 例

- 既指定区域(旧法)
- 既指定区域(新法)
- 今回削除のみを行う区域
- 今回追加のみ行う区域

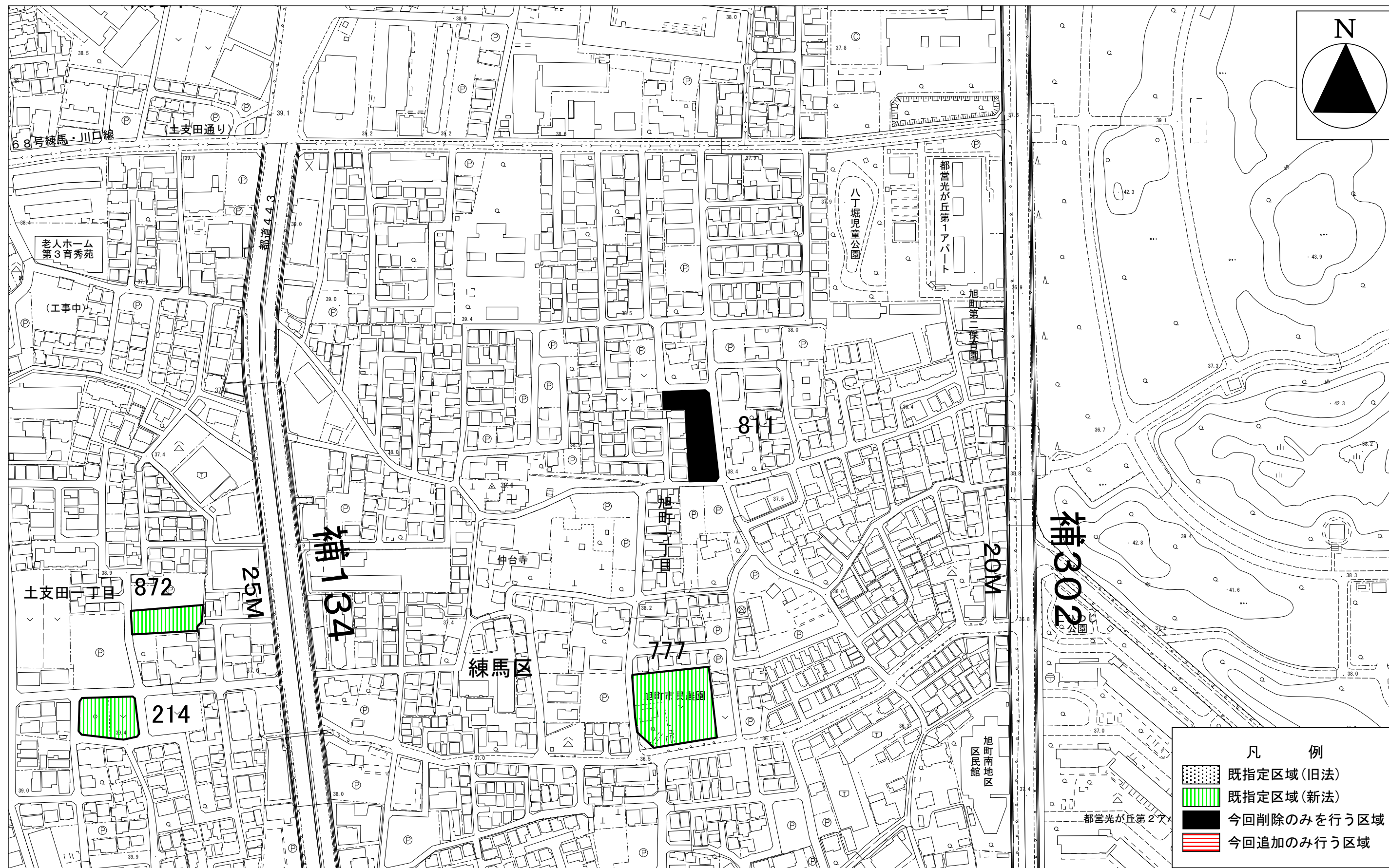
この地図は東京都縮尺1/2,500地形図を使用したものである。無断複製を禁ず。
(29都市基交測第9号・29都市基交著第15号)
(承認番号)29都市基街都第13号、平成29年5月9日



東京都市計画生産緑地地区計画図(練馬区決定)

図面番号
練馬区 22/23

地形図番号
KD853

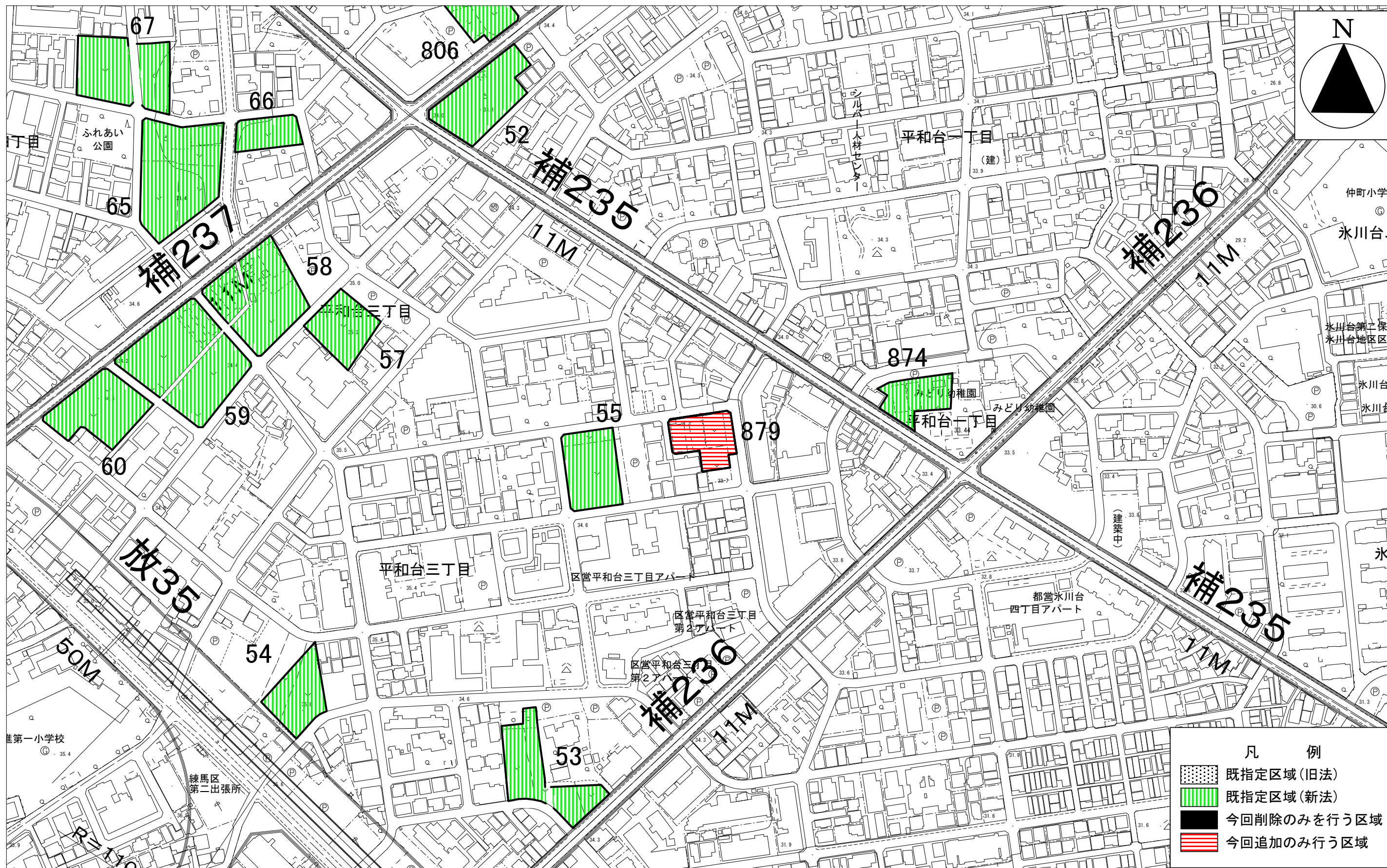


この地図は東京都縮尺1/2,500地形図を使用したものである。無断複製を禁ず。
(29都市基交測第9号・29都市基交著第15号)
(承認番号)29都市基街都第13号、平成29年5月9日

東京都市計画生産緑地地区計画図(練馬区決定)

図面番号
練馬区 23/23

地形図番号
KD863
KD961



この地図は東京都縮尺1/2,500地形図を使用したものである。無断複製を禁ず。
(29都市基交測第9号・29都市基交著第15号)
(承認番号)29都市基街都第13号、平成29年5月9日

凡 例	
	既指定区域(旧法)
	既指定区域(新法)
	今回削除のみを行う区域
	今回追加のみ行う区域

0m 50m 100m