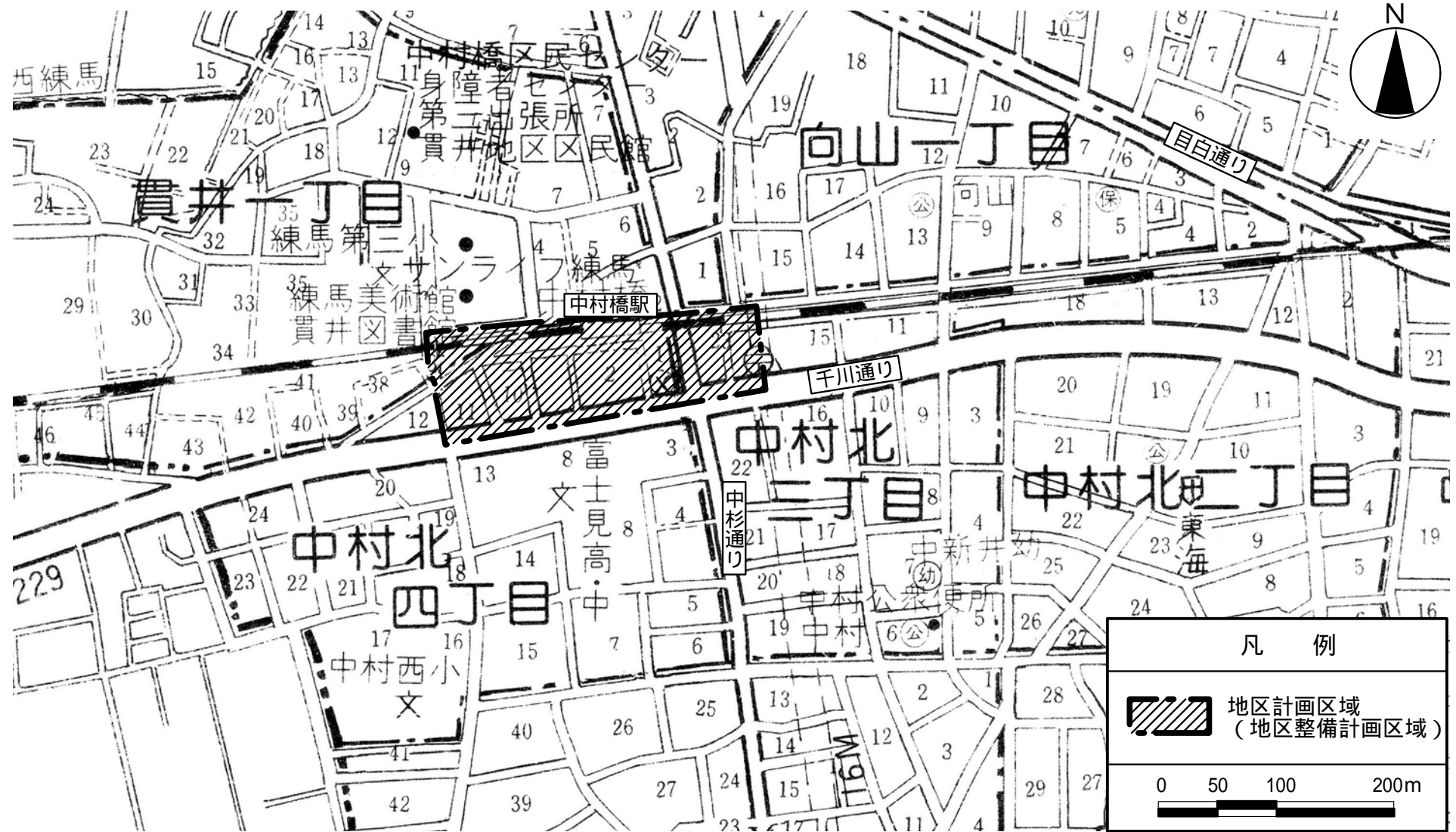


# 東京都市計画地区計画

## 中村橋駅南口地区地区計画

## 位置図

〔練馬区決定〕

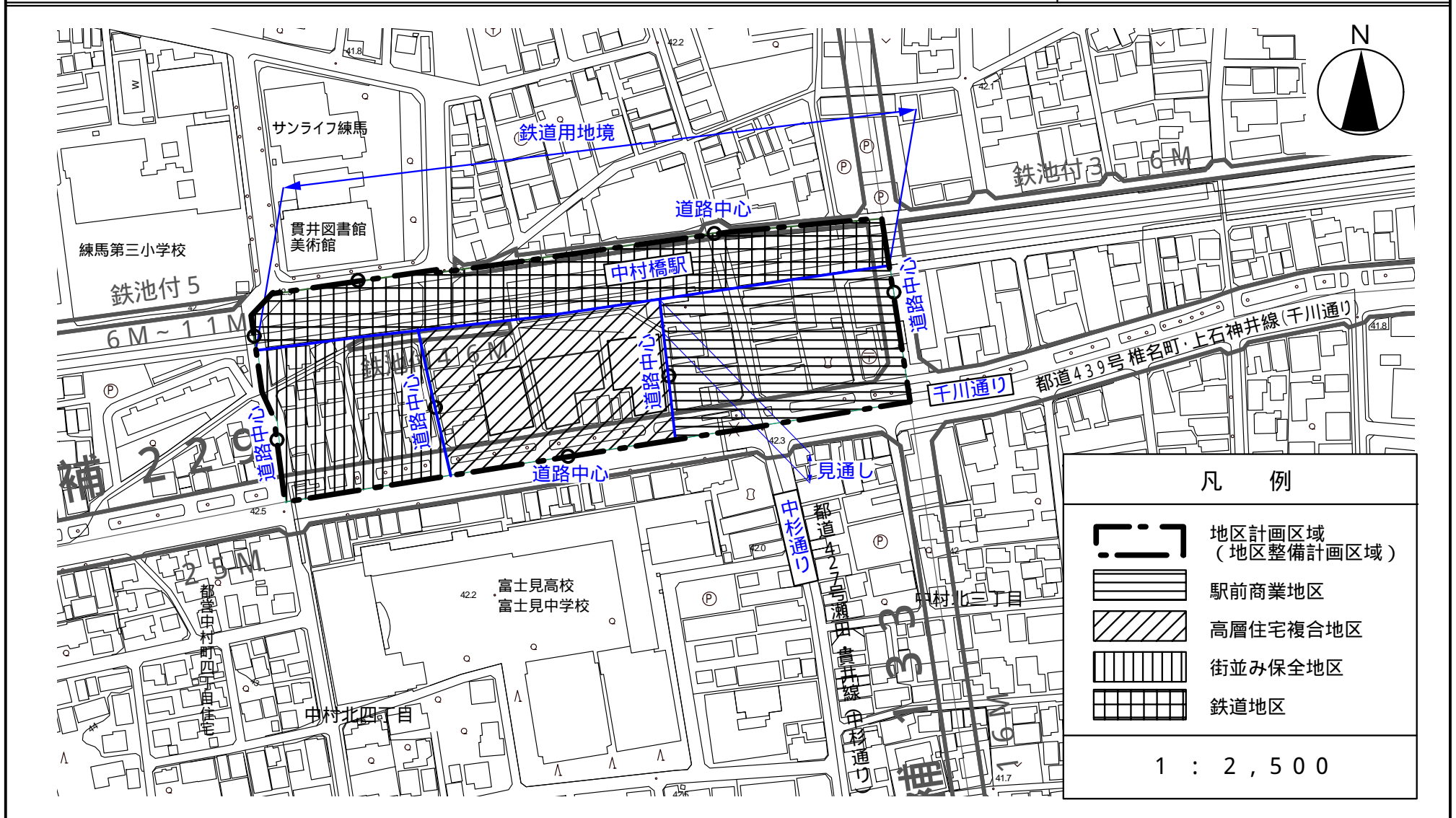


# 東京都市計画地区計画

## 中村橋駅南口地区地区計画

### 計画図 1

〔練馬区決定〕



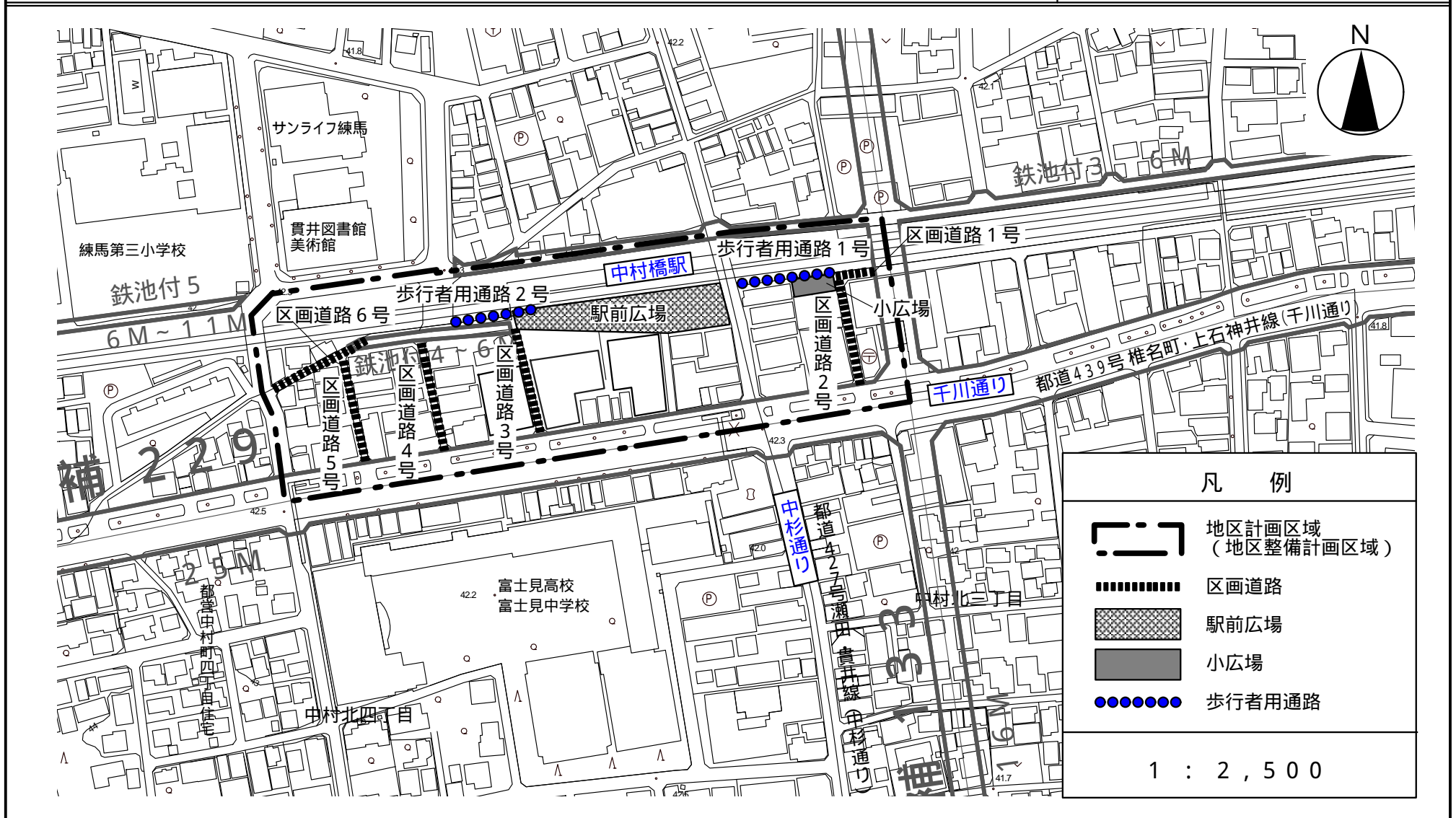
この地図は、東京都知事の承認を受けて、東京都縮尺1/2,500の地形図および道路網図を使用して作成したものです。ただし、計画線は、都市計画道路の計画図から転記したものです。無断複製を禁ず。(承認番号)16都市基交第264号、平成16年9月24日(承認番号)16都市基街第472号、平成16年9月21日

# 東京都市計画地区計画

## 中村橋駅南口地区地区計画

### 計画図 2

〔練馬区決定〕



この地図は、東京都知事の承認を受けて、東京都縮尺1/2,500の地形図および道路網図を使用して作成したものです。ただし、計画線は、都市計画道路の計画図から転記したものです。無断複製を禁ず。(承認番号)16都市基交第264号、平成16年9月24日(承認番号)16都市基街第472号、平成16年9月21日