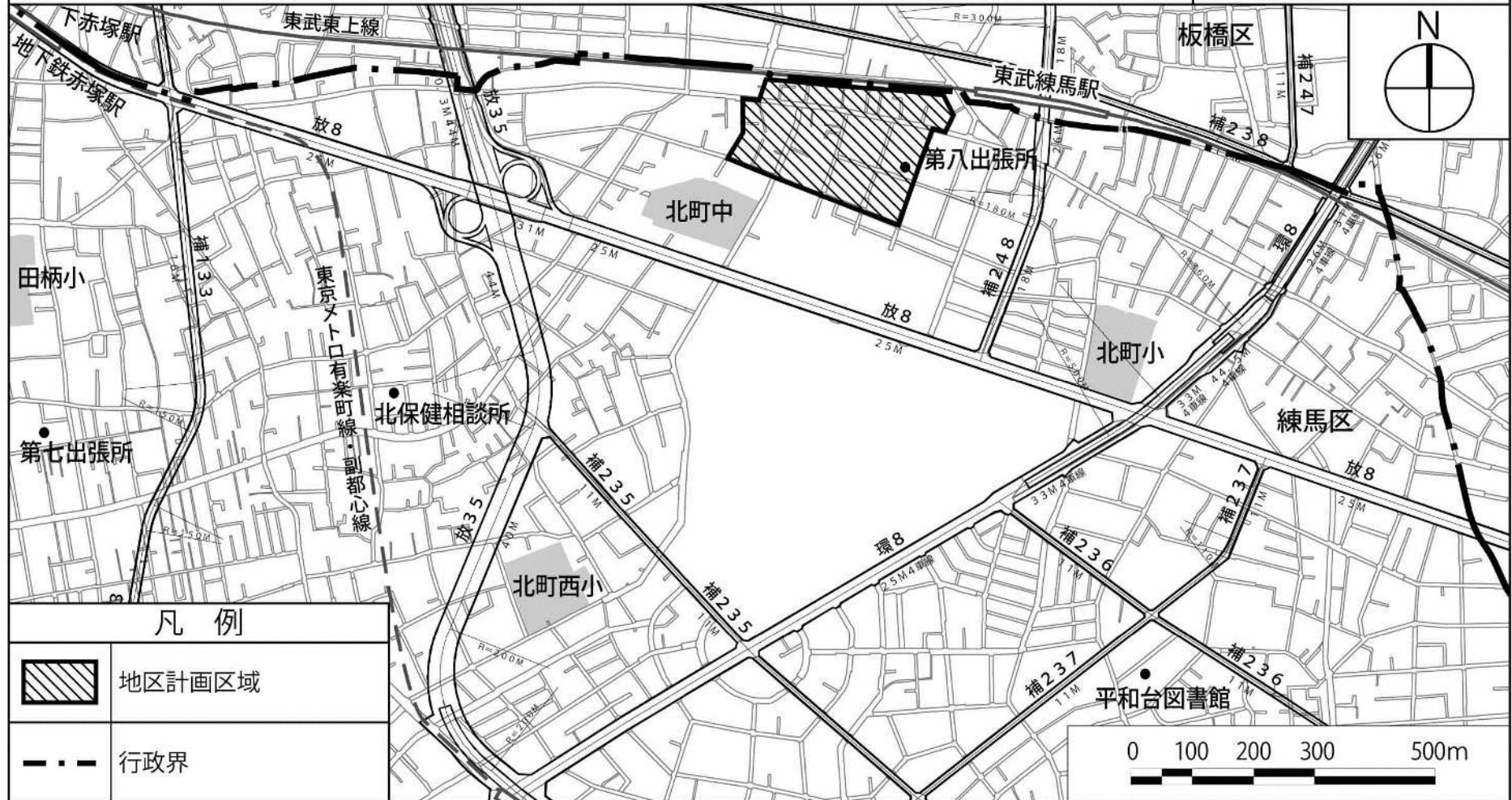


# 東京都市計画地区計画

## 北町二丁目西部地区地区計画 位置図 〔練馬区決定〕



### 凡 例

	地区計画区域
	行政界

この地図は、東京都知事の承認を受けて、東京都縮尺1/2,500の地形図を使用して作成したものである。（承認番号）25都市基交測第38号 平成25年7月1日

この地図は、東京都知事の承認を受けて、東京都縮尺1/2,500の地形図（道路網図）を使用して作成したものである。ただし、計画線は、都市計画道路の計画図から転記したものである。無断複製を禁ず。（承認番号）25都市基街測第49号 平成25年6月21日  
この背景の地形図は、東京都都市整備局と株式会社ミッドマップ東京が著作権を有している。（利用許諾番号）MMT利許第026号-26 平成25年7月1日

# 東京都市計画地区計画

## 北町二丁目西部地区地区計画 計画図 1 [練馬区決定]









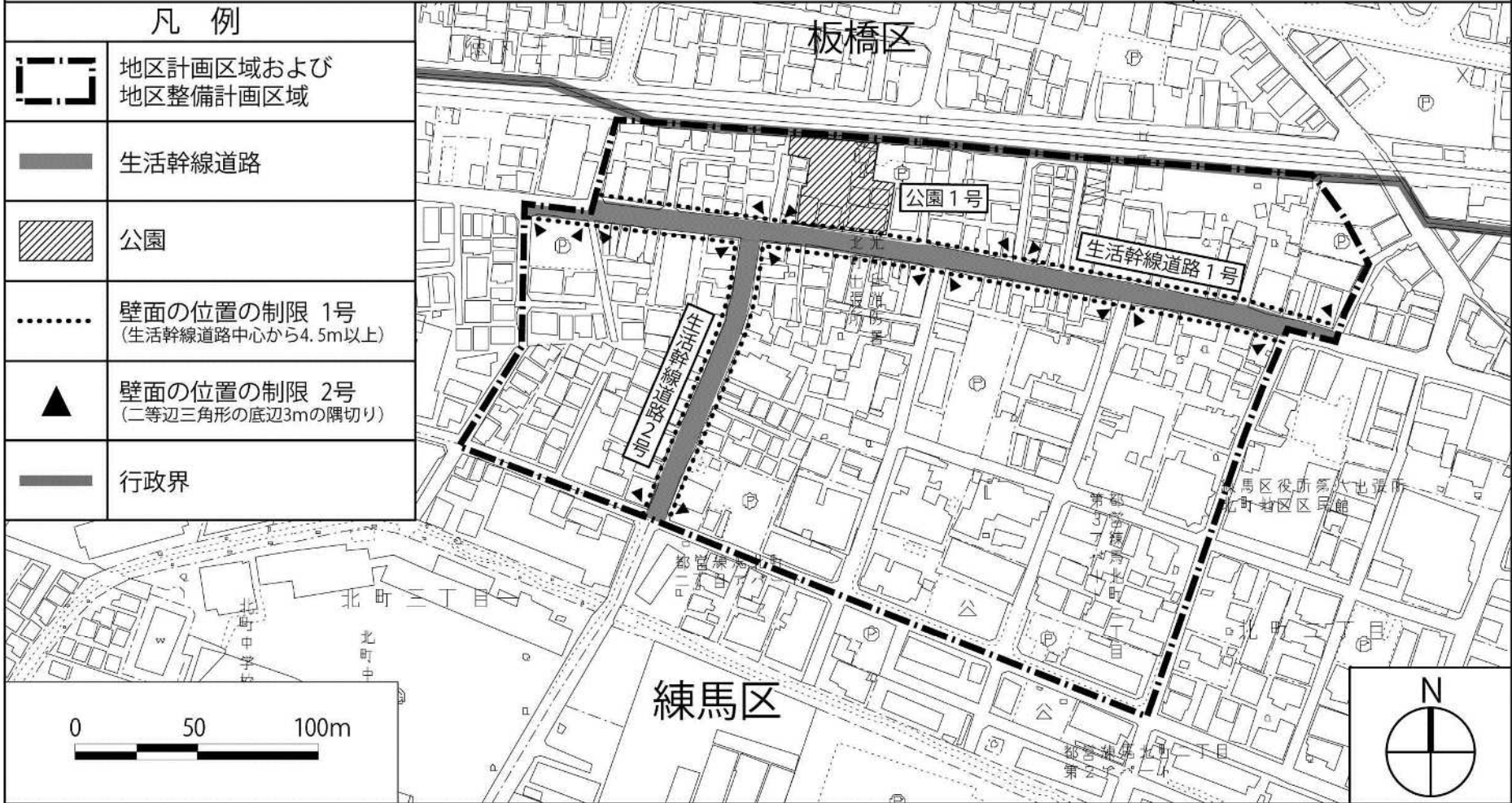
この地図は、東京都知事の承認を受けて、東京都縮尺1/2,500の地形図を使用して作成したものである。(承認番号) 25都市基交測第38号 平成25年7月1日  
 この地図は、東京都知事の承認を受けて、東京都縮尺1/2,500の地形図(道路網図)を使用して作成したものである。ただし、計画線は、都市計画道路の計画図から転記したものである。無断複製を禁ず。(承認番号) 25都市基街測第49号 平成25年6月21日  
 この背景の地形図は、東京都都市整備局と株式会社ミッドマップ東京が著作権を有している。(利用許諾番号) MMT利許第026号-26 平成25年7月1日

# 東京都市計画地区計画

## 北町二丁目西部地区地区計画 計画図2 [練馬区決定]

### 凡例

	地区計画区域および 地区整備計画区域
	生活幹線道路
	公園
	壁面の位置の制限 1号 (生活幹線道路中心から4.5m以上)
	壁面の位置の制限 2号 (二等辺三角形の底辺3mの隅切り)
	行政界



この地図は、東京都知事の承認を受けて、東京都縮尺1/2,500の地形図を使用して作成したものである。(承認番号) 25都市基交測第38号 平成25年7月1日  
この地図は、東京都知事の承認を受けて、東京都縮尺1/2,500の地形図(道路網図)を使用して作成したものである。ただし、計画線は、都市計画道路の計画図から転記したものである。無断複製を禁ず。(承認番号) 25都市基街測第49号 平成25年6月21日  
この背景の地形図は、東京都都市整備局と株式会社ミッドマップ東京が著作権を有している。(利用許諾番号) MMT利許第026号-26 平成25年7月1日