

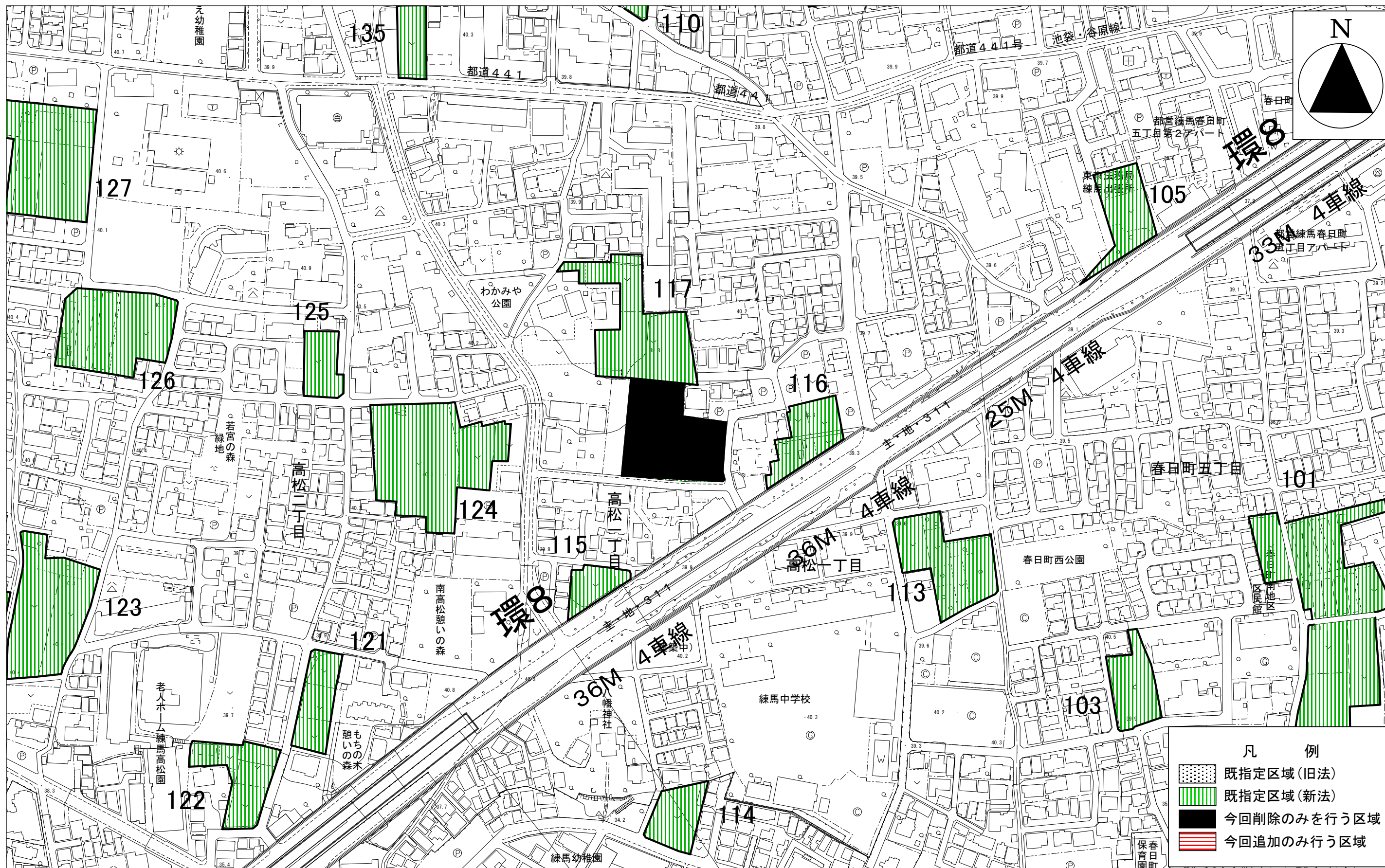
生産緑地地区計画図 変更箇所一覧表

地区番号	図面番号
117	1/14
177	2/14
179	2/14
232	3/14
246	4/14
306	5/14
316	5/14
318	5/14
327	5/14
329	5/14
347	6/14
357	7/14
370	7/14
458	8/14
460	8/14
461	8/14
473	9/14
489	10/14
521	11/14
569	12/14
691	10/14
702	13/14
834	3/14
845	3/14
846	3/14
877	14/14

東京都市計画生産緑地地区計画図(練馬区決定)

図面番号
練馬区 1/14

地形図番号
KD951 KD952



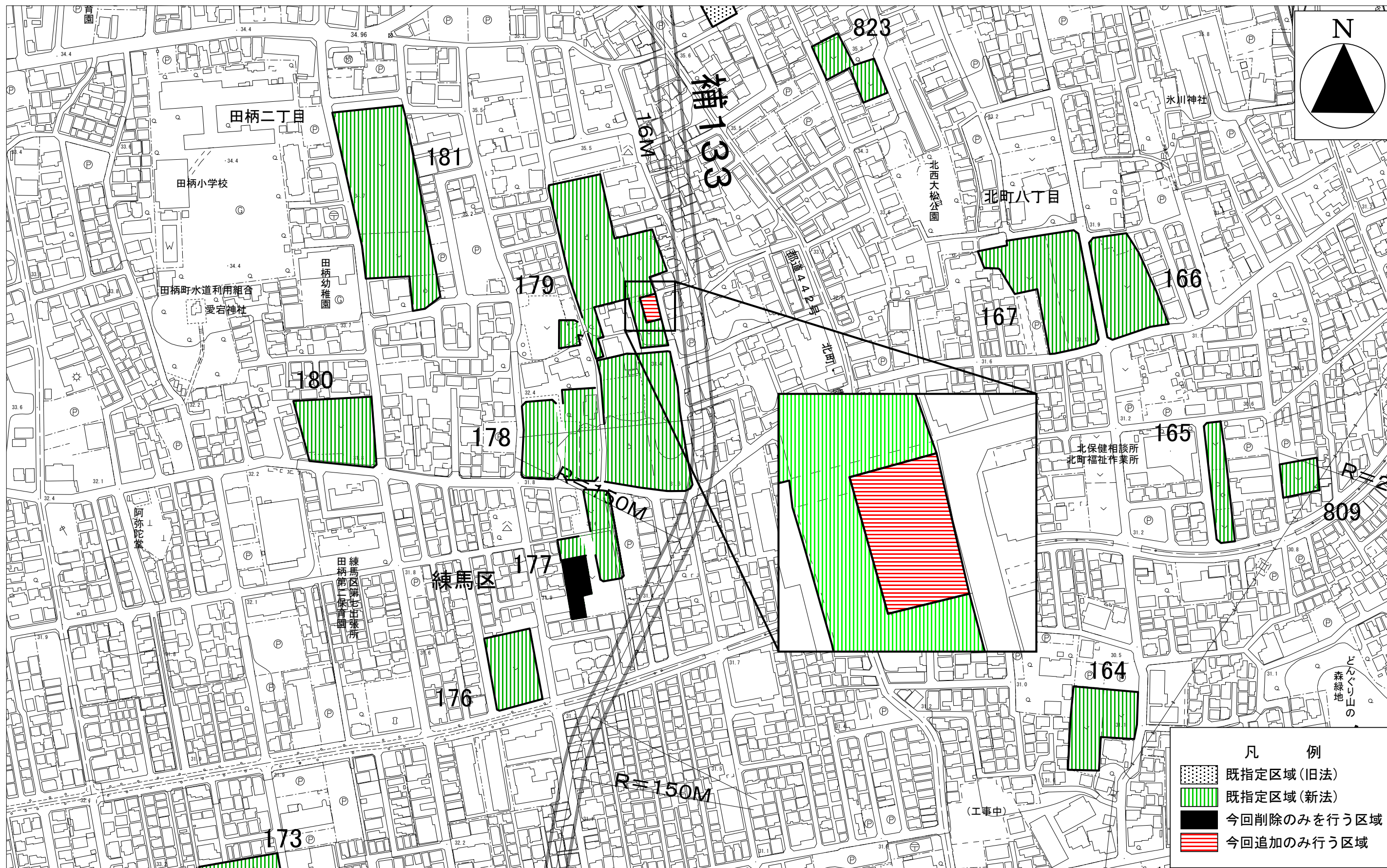
この地図は東京都縮尺1/2,500地形図(平成27年度版)を使用したものである。無断複製を禁ず。
 (28都市基交測第29号・MMT利許第27026号-78)
 「(承認番号)28都市基街都第47号、平成28年6月1日」

0m 50m 100m

東京都市計画生産緑地地区計画図(練馬区決定)

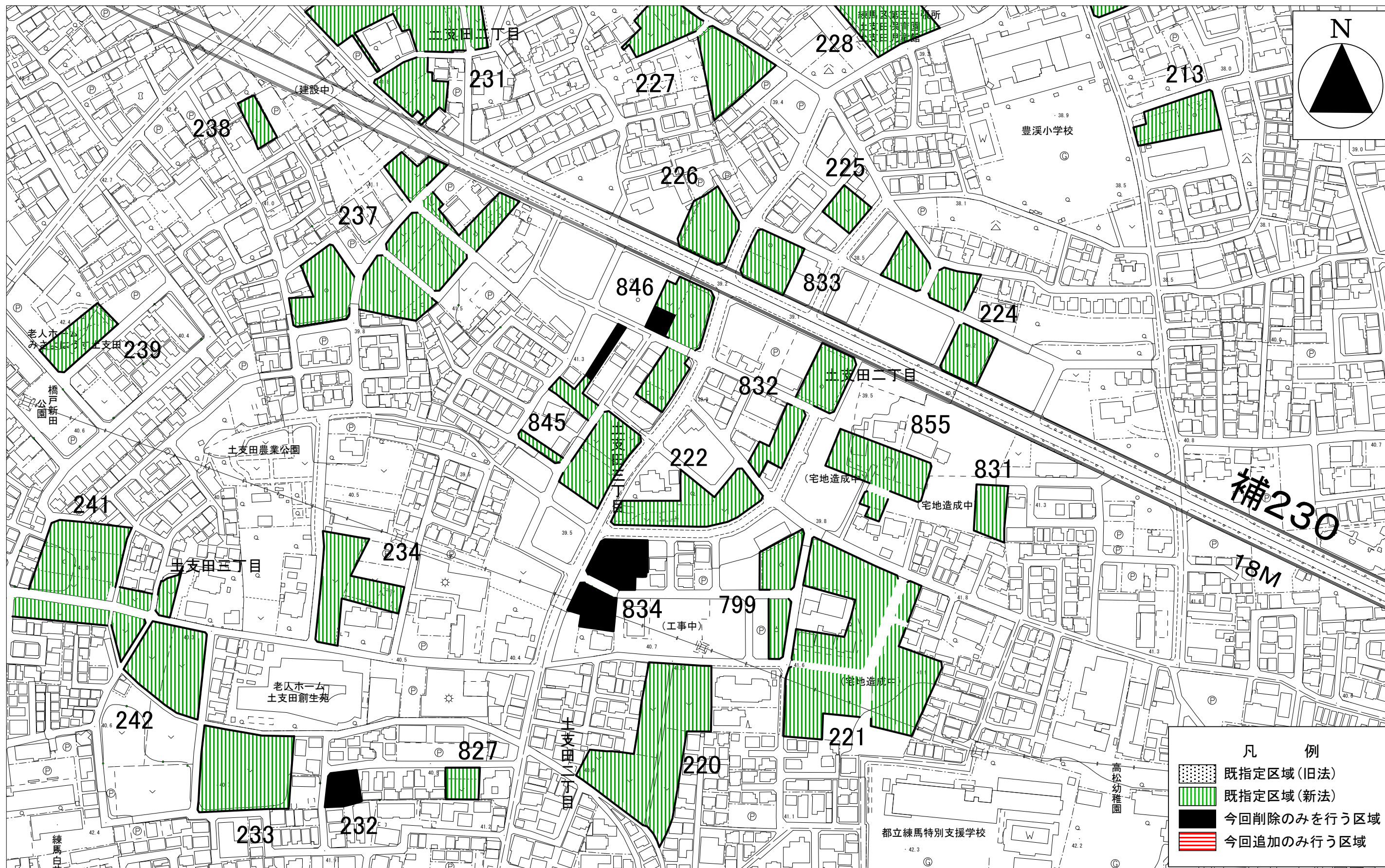
図面番号
練馬区 2/14

地形図番号
KD854



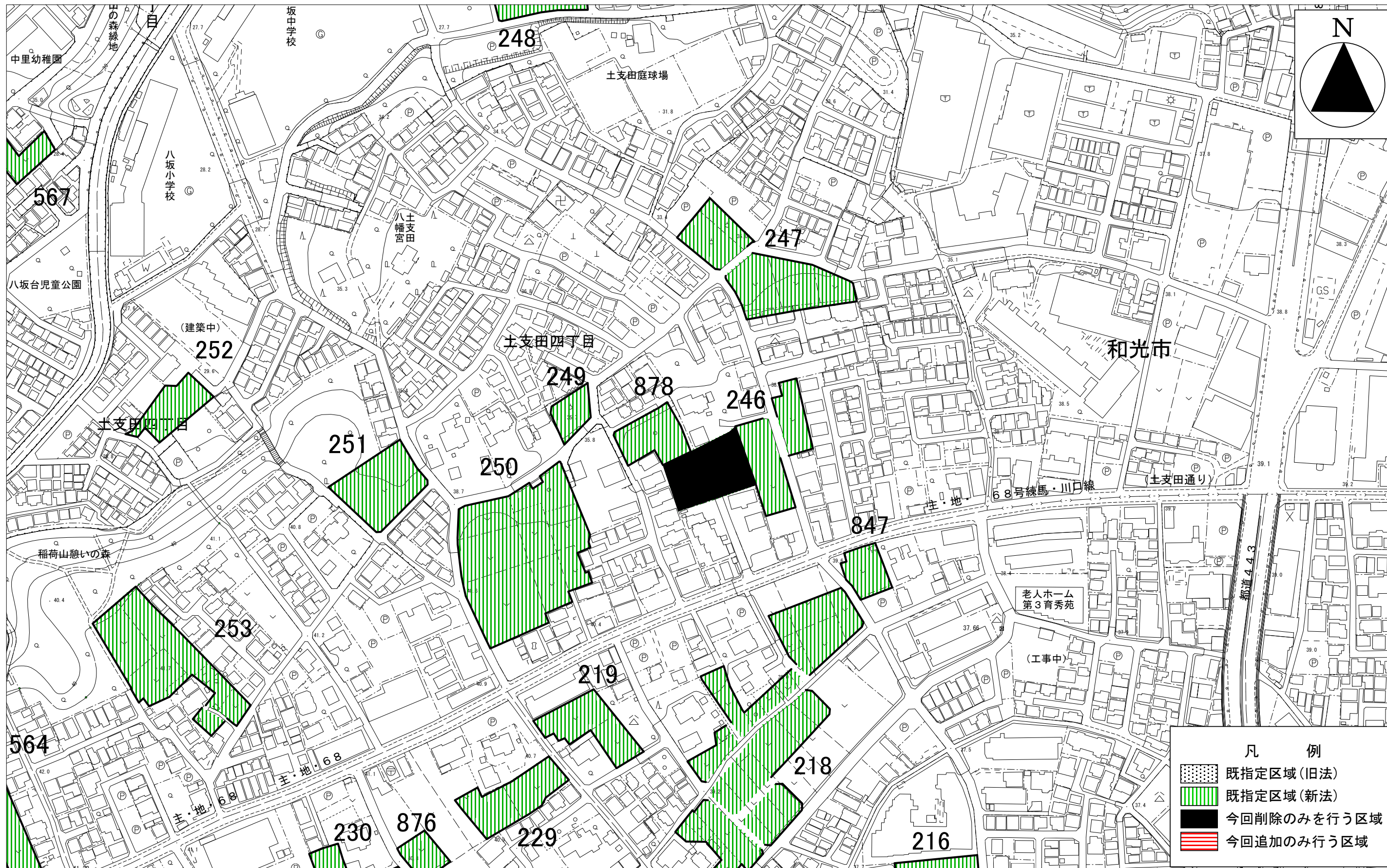
この地図は東京都縮尺1/2,500地形図(平成27年度版)を使用したものである。無断複製を禁ず。
(28都市基交測第29号・MMT利許第27026号-78)
「(承認番号)28都市基街都第47号、平成28年6月1日」

0m 50m 100m



この地図は東京都縮尺1/2,500地形図(平成27年度版)を使用したものである。無断複製を禁ず。
 (28都市基交測第29号・MMT利許第27026号-78)
 「(承認番号)28都市基街都第47号、平成28年6月1日」

0m 50m 100m



この地図は東京都縮尺1/2,500地形図(平成27年度版)を使用したものである。無断複製を禁ず。
 (28都市基交測第29号・MMT利許第27026号-78)
 「(承認番号)28都市基街都第47号、平成28年6月1日」

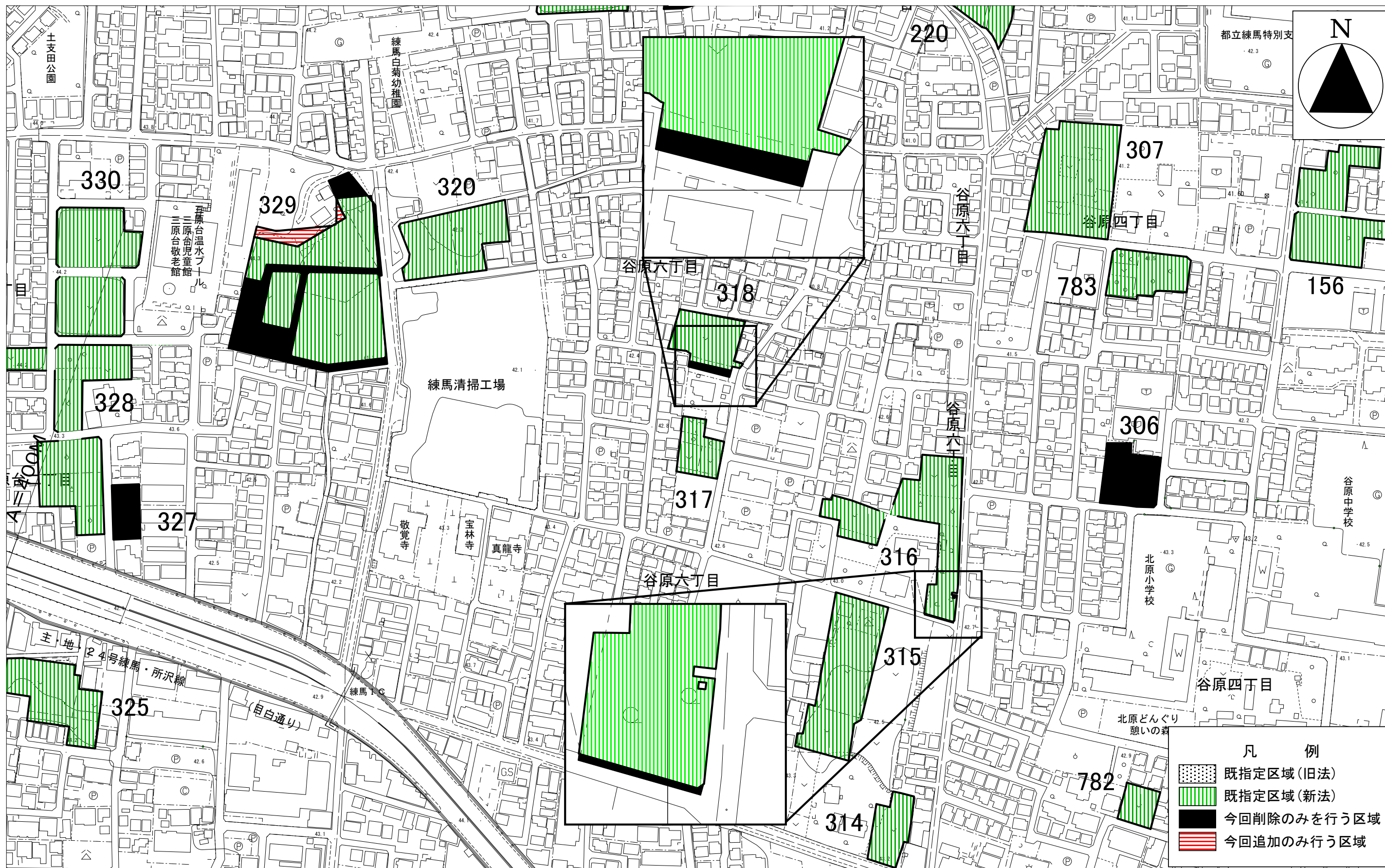
凡 例	
	既指定区域(旧法)
	既指定区域(新法)
	今回削除のみを行う区域
	今回追加のみ行う区域



東京都市計画生産緑地地区計画図(練馬区決定)

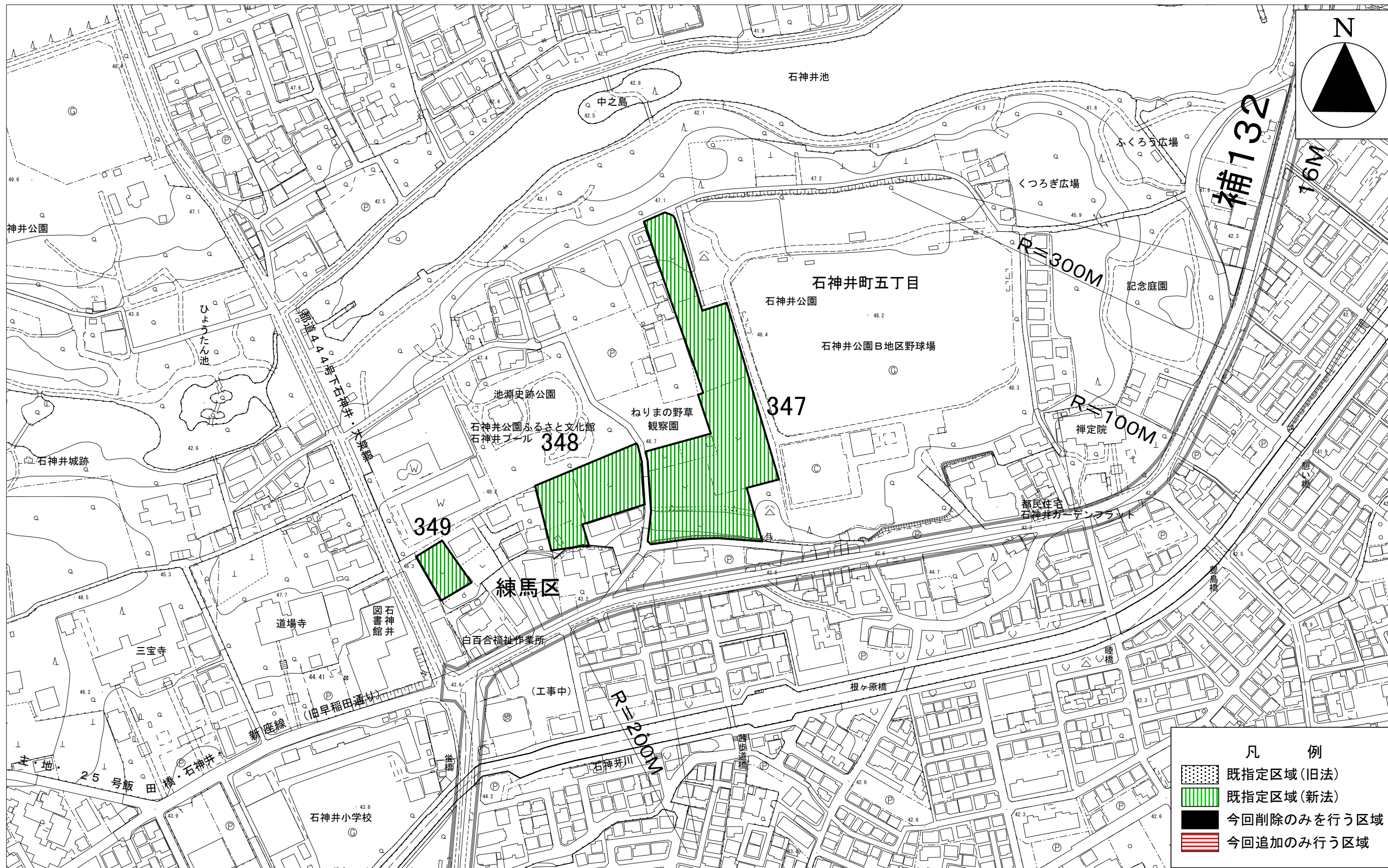
図面番号
練馬区 5/14

地形図番号
KD844



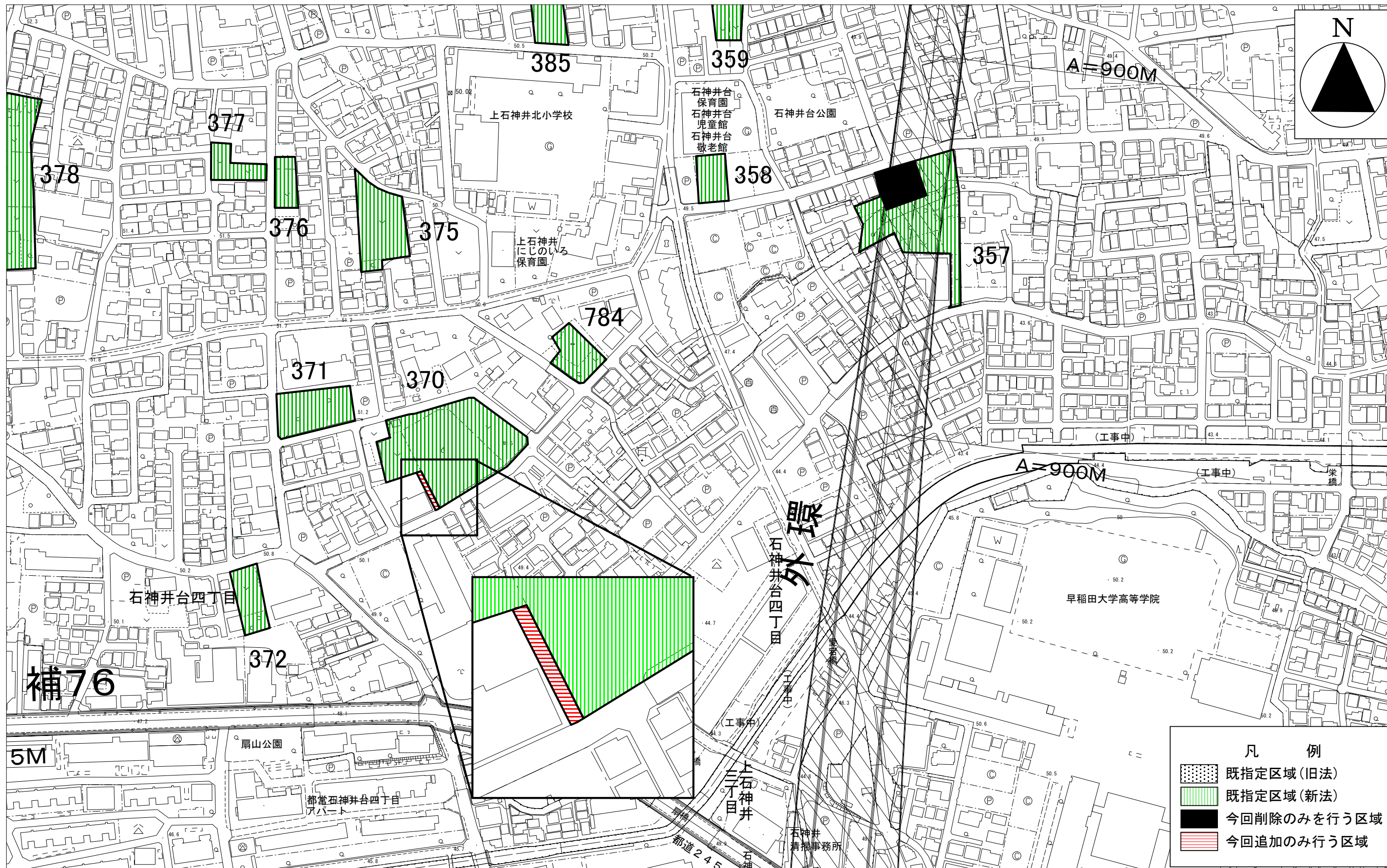
この地図は東京都縮尺1/2,500地形図(平成27年度版)を使用したものである。無断複製を禁ず。
 (28都市基交測第29号・MMT利許第27026号-78)
 「(承認番号)28都市基街都第47号、平成28年6月1日」

0m 50m 100m



この地図は東京都縮尺1/2,500地形図(平成27年度版)を使用したものである。無断複製を禁ず。
 (28都市基交測第29号・MMT利許第27026号-78)
 「(承認番号)28都市基街都第47号、平成28年6月1日」

0m 50m 100m



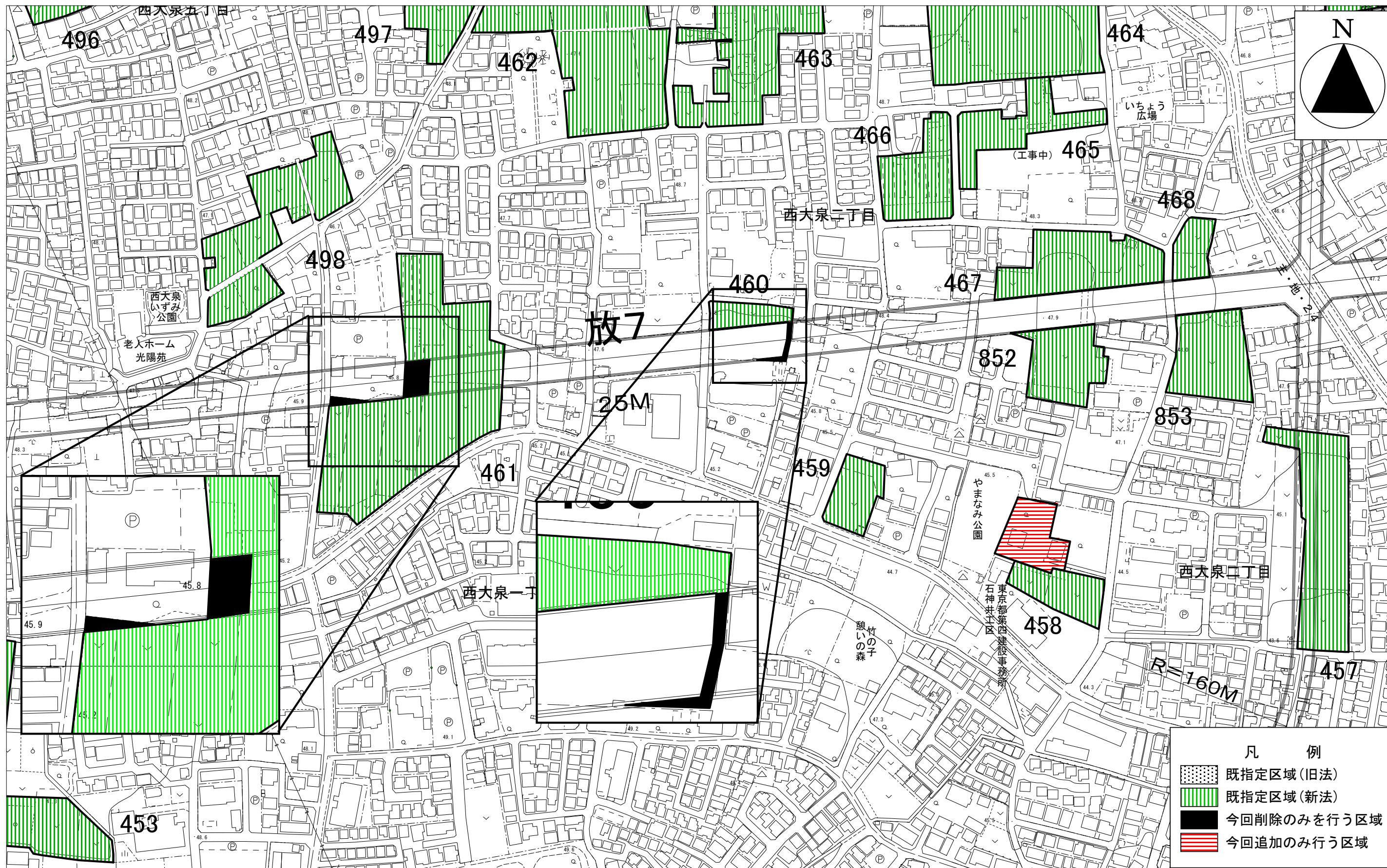
この地図は東京都縮尺1/2,500地形図(平成27年度版)を使用したものである。無断複製を禁ず。
 (28都市基交測第29号・MMT利許第27026号-78)
 「(承認番号)28都市基街都第47号、平成28年6月1日」

0m 50m 100m

東京都市計画生産緑地地区計画図(練馬区決定)

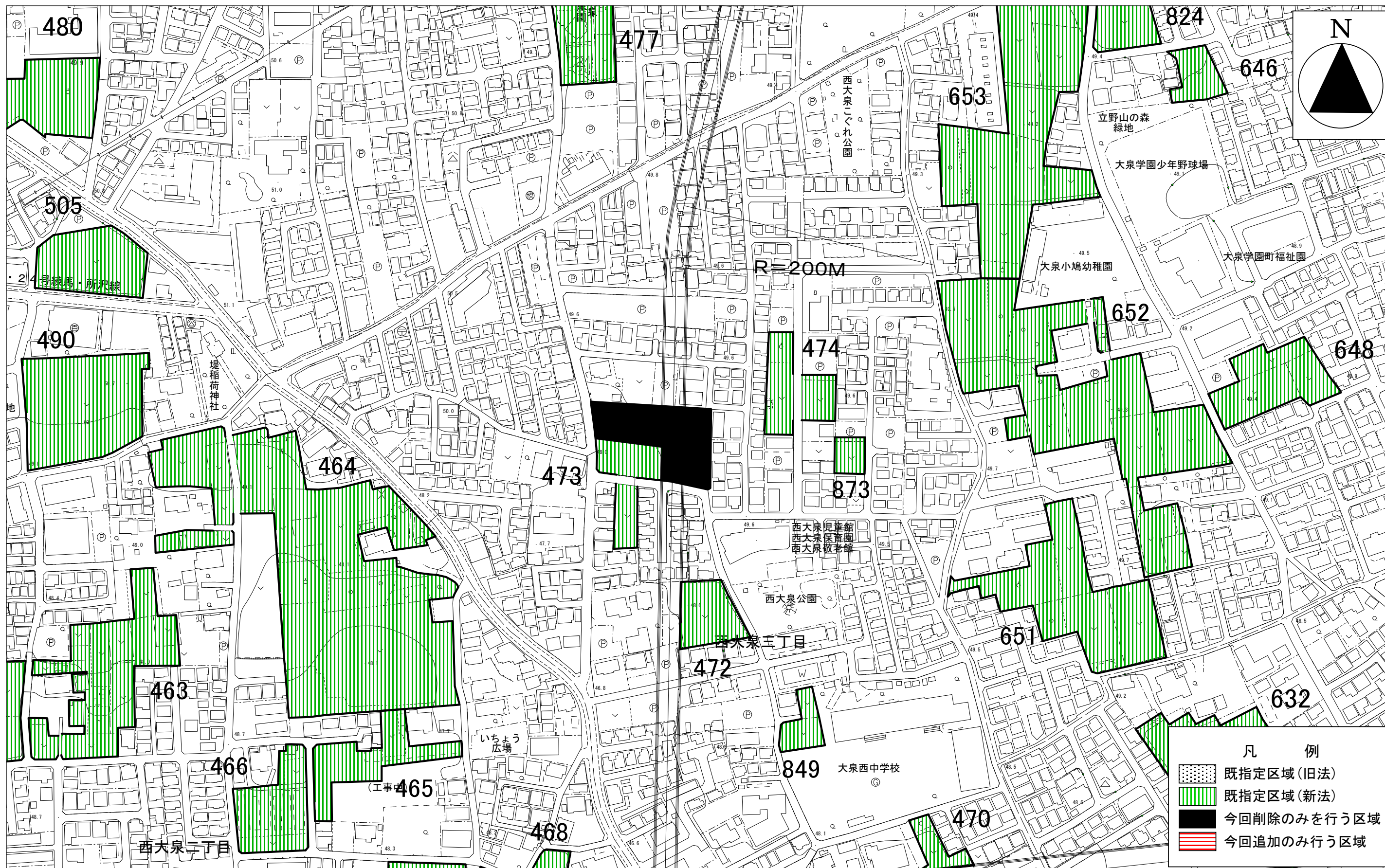
図面番号
練馬区 8/14

地形図番号
KD843
KD941



この地図は東京都縮尺1/2,500地形図(平成27年度版)を使用したものである。無断複製を禁ず。
(28都市基交測第29号・MMT利許第27026号-78)
「(承認番号)28都市基街都第47号、平成28年6月1日」

0m 50m 100m



この地図は東京都縮尺1/2,500地形図(平成27年度版)を使用したものである。無断複製を禁ず。
 (28都市基交測第29号・MMT利許第27026号-78)
 「(承認番号)28都市基街都第47号、平成28年6月1日」





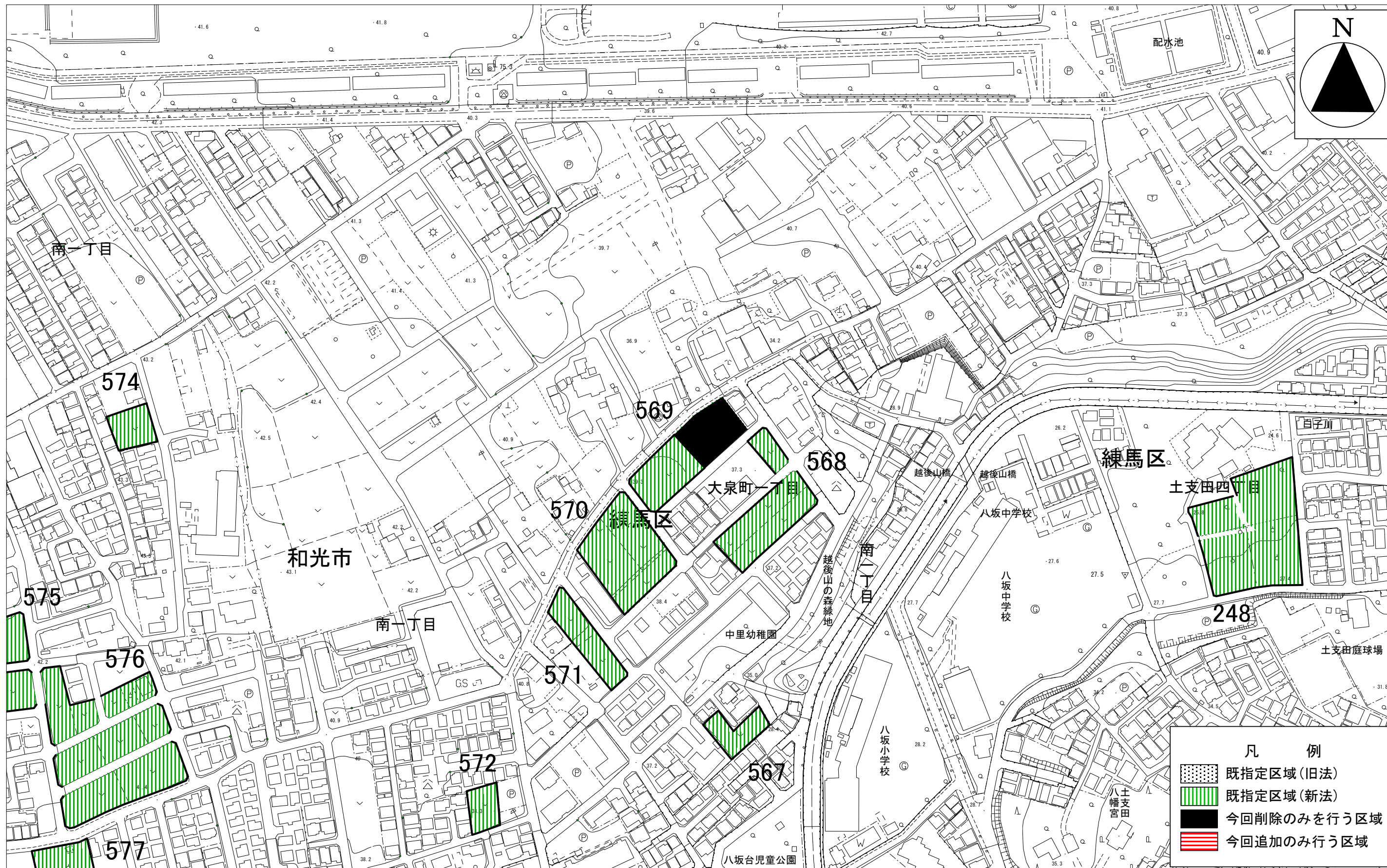
この地図は東京都縮尺1/2,500地形図(平成27年度版)を使用したものである。無断複製を禁ず。
 (28都市基交測第29号・MMT利許第27026号-78)
 「(承認番号)28都市基街都第47号、平成28年6月1日」

0m 50m 100m



この地図は東京都縮尺1/2,500地形図(平成27年度版)を使用したものである。無断複製を禁ず。
(28都市基交測第29号・MMT利許第27026号-78)
〔(承認番号)28都市基街都第47号、平成28年6月1日〕

0m 50m 100m



この地図は東京都縮尺1/2,500地形図(平成27年度版)を使用したものである。無断複製を禁ず。
 (28都市基交測第29号・MMT利許第27026号-78)
 「(承認番号)28都市基街都第47号、平成28年6月1日」

0m 50m 100m



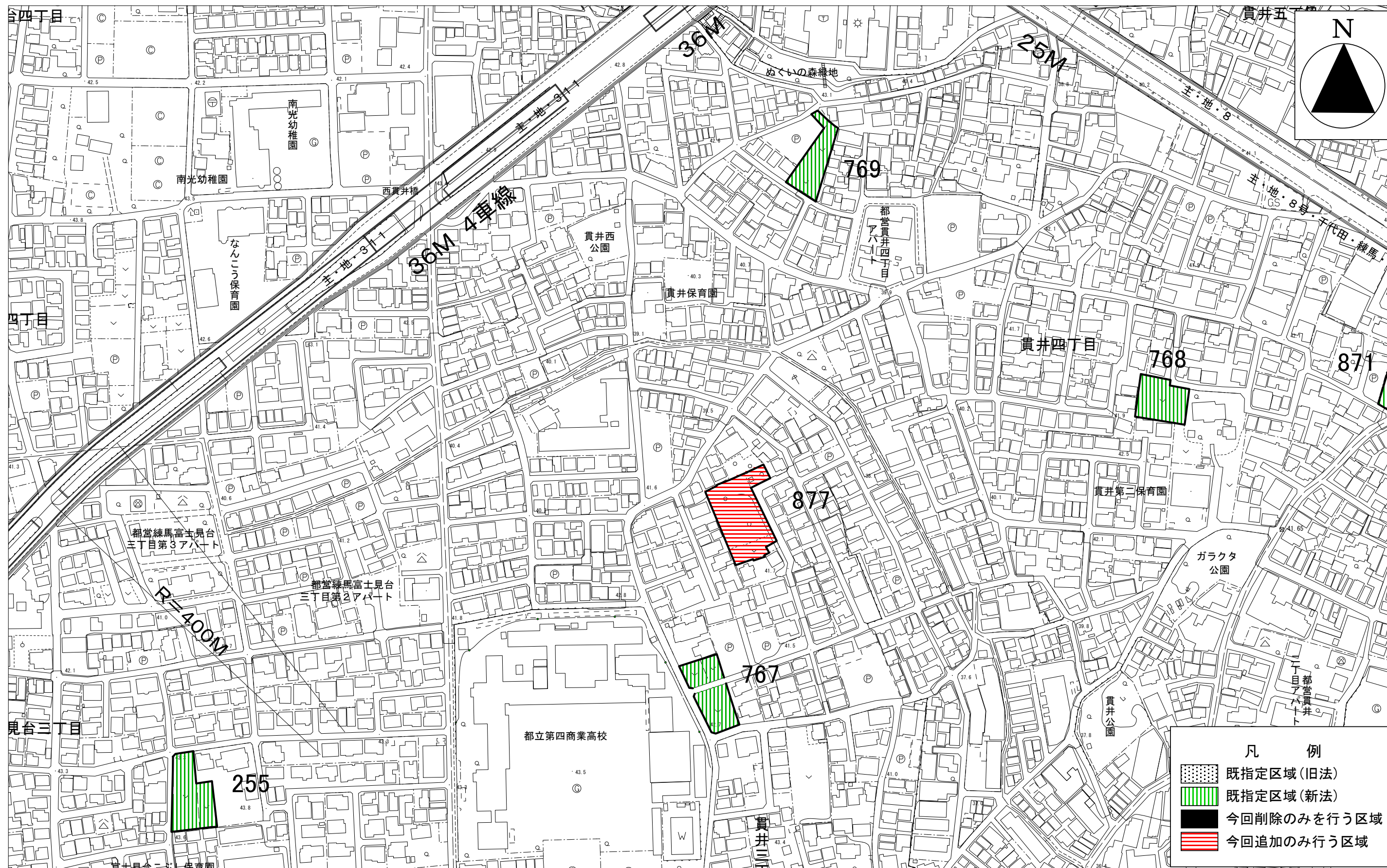
この地図は東京都縮尺1/2,500地形図(平成27年度版)を使用したものである。無断複製を禁ず。
 (28都市基交測第29号・MMT利許第27026号-78)
 「(承認番号)28都市基街都第47号、平成28年6月1日」

0m 50m 100m

東京都市計画生産緑地地区計画図(練馬区決定)

図面番号
練馬区 14/14

地形図番号
KD951
KD953



この地図は東京都縮尺1/2,500地形図(平成27年度版)を使用したものである。無断複製を禁ず。
 (28都市基交測第29号・MMT利許第27026号-78)
 「(承認番号)28都市基街都第47号、平成28年6月1日」