

東京都市計画地区計画

石神井公園駅南地区地区計画 計画図 1

[練馬区決定]



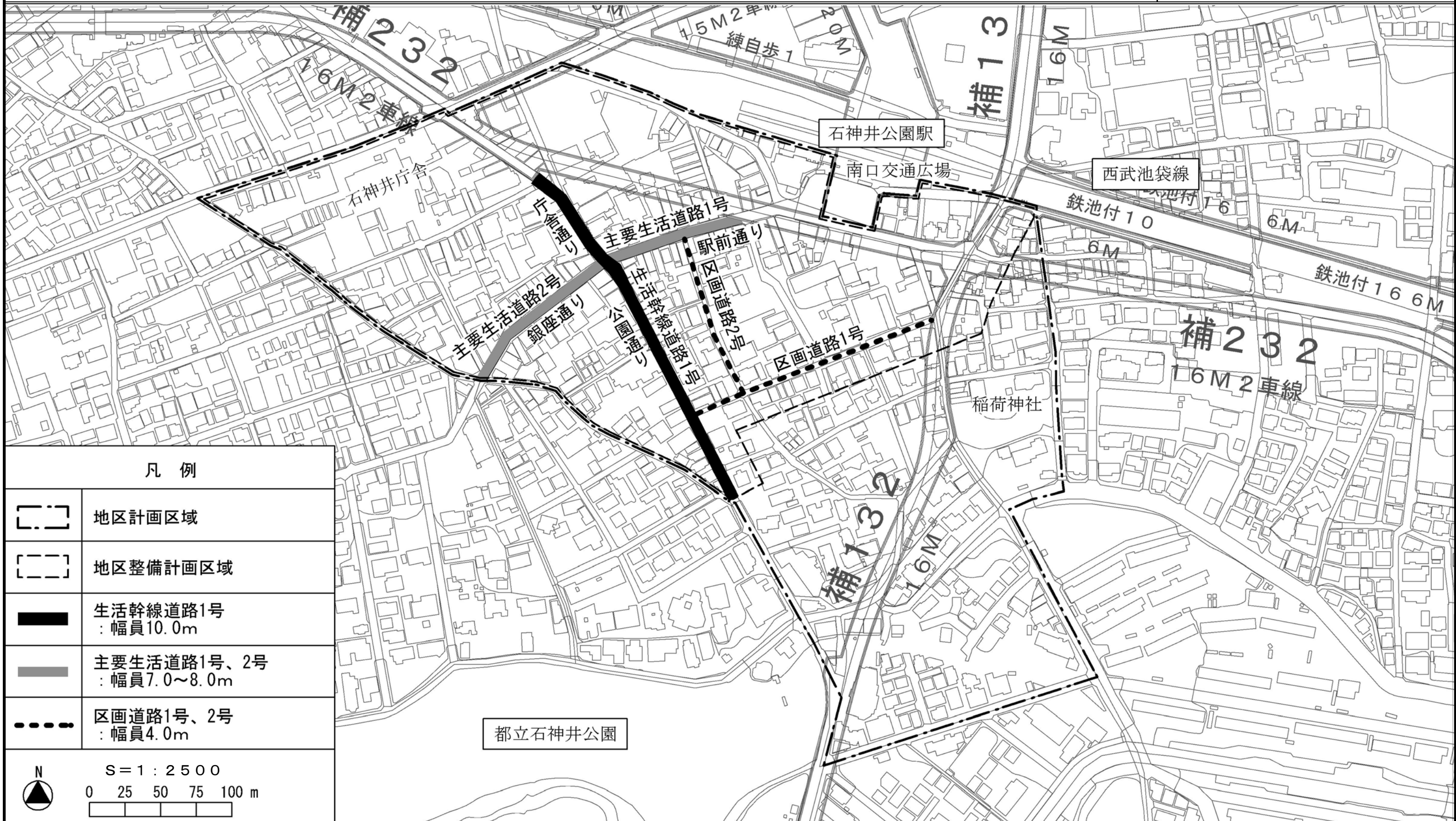
この地図は、東京都知事の承認を受けて、東京都縮尺 1/2,500 の地形図を使用して作成したものである。(承認番号) 23 都市基交第 79 号
 この地図は、東京都知事の承認を受けて、東京都縮尺 1/2,500 の地形図(道路網図)を使用して作成したものである。ただし、計画線は、都市計画道路の計画図から転記したものである。無断複製を禁ず。(承認番号) 23 都市基街測第 11 号、平成 23 年 5 月 25 日
 この背景の地形図は、東京都知事と株式会社ミッドマップ東京が著作権を有している。無断複写を禁ずる。(利用許諾番号)MMT 利許第 0 26 号-1

東京都市計画地区計画

石神井公園駅南地区地区計画

計画図 2

[練馬区決定]



凡 例	
	地区計画区域
	地区整備計画区域
	生活幹線道路1号 ：幅員10.0m
	主要生活道路1号、2号 ：幅員7.0~8.0m
	区画道路1号、2号 ：幅員4.0m
	N S=1:2500 0 25 50 75 100 m

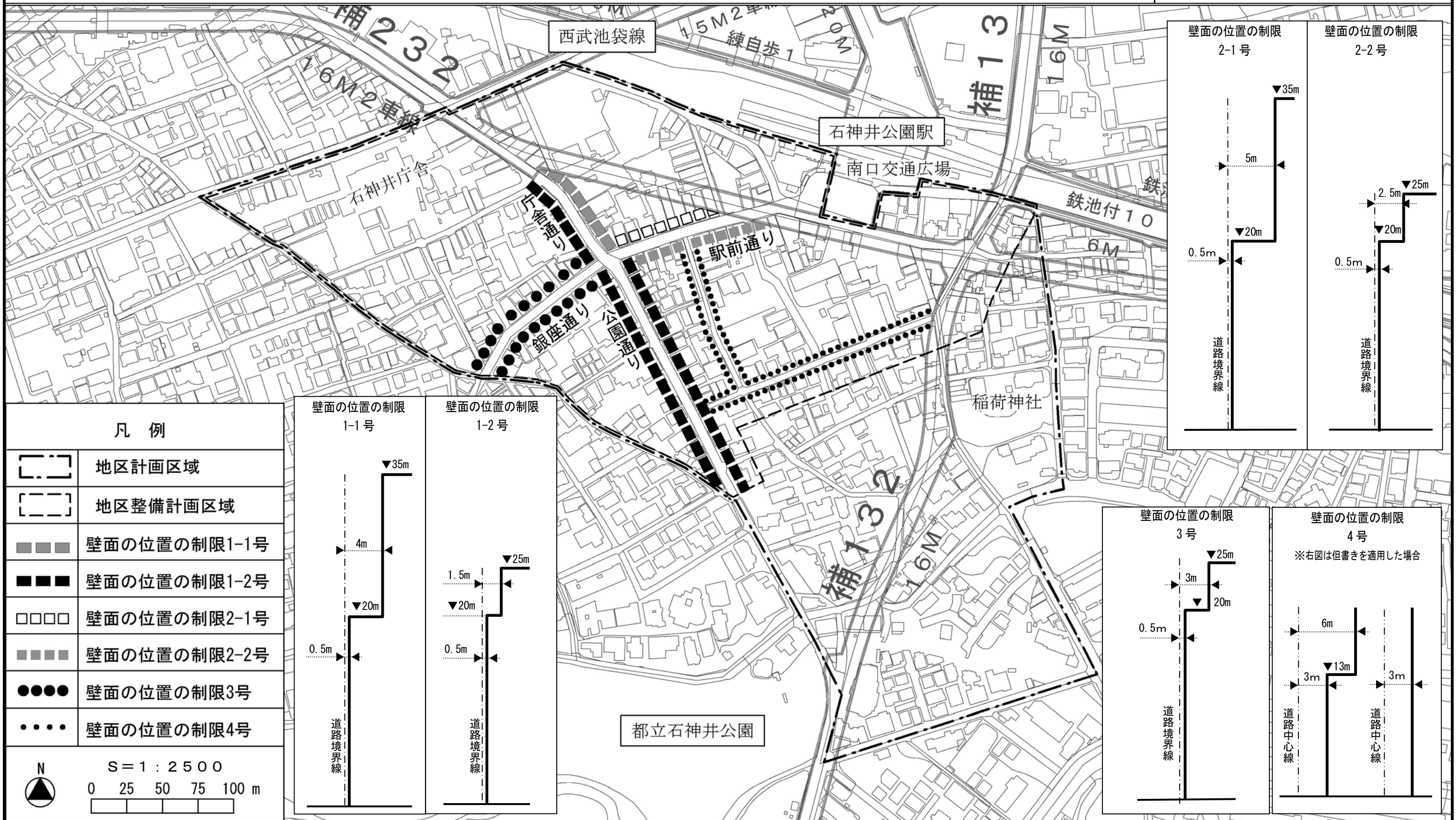
この地図は、東京都知事の承認を受けて、東京都縮尺1/2,500の地形図を使用して作成したものである。(承認番号)23都市基交第79号
 この地図は、東京都知事の承認を受けて、東京都縮尺1/2,500の地形図(道路網図)を使用して作成したものである。ただし、計画線は、都市計画道路の計画図から転記したものである。無断複製を禁ず。(承認番号)23都市基街測第11号、平成23年5月25日
 この背景の地形図は、東京都知事と株式会社ミッドマップ東京が著作権を有している。無断複写を禁ず。(利用許諾番号)MMT利許第026号-1

東京都市計画地区計画

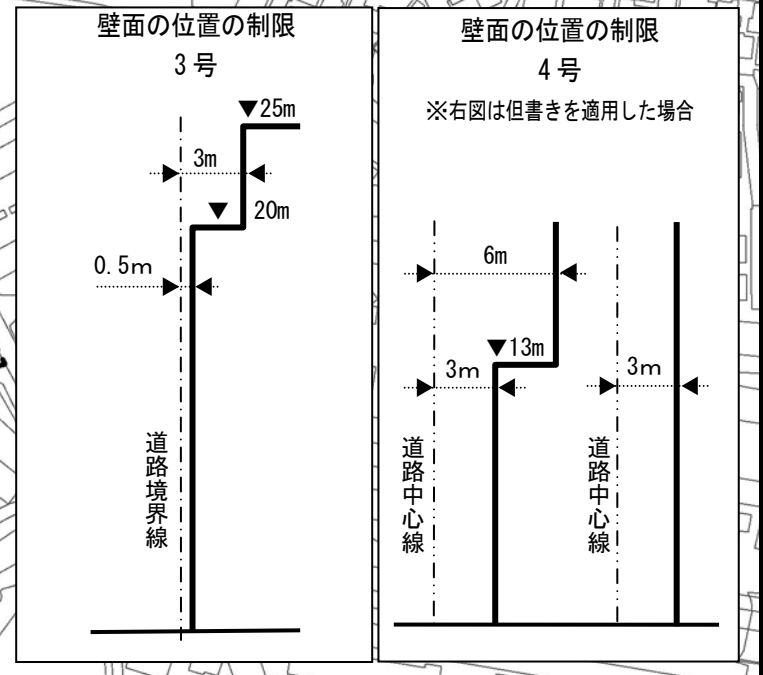
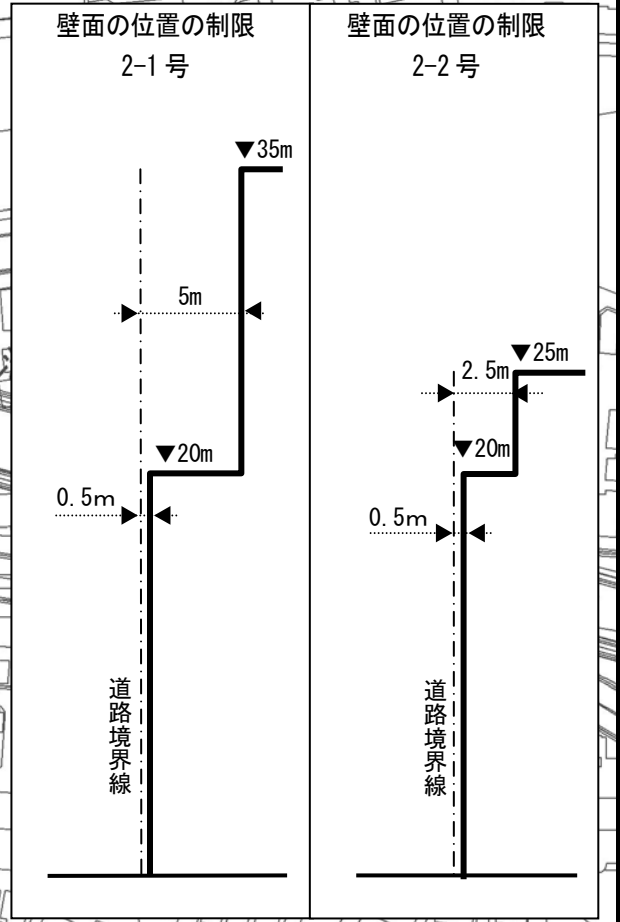
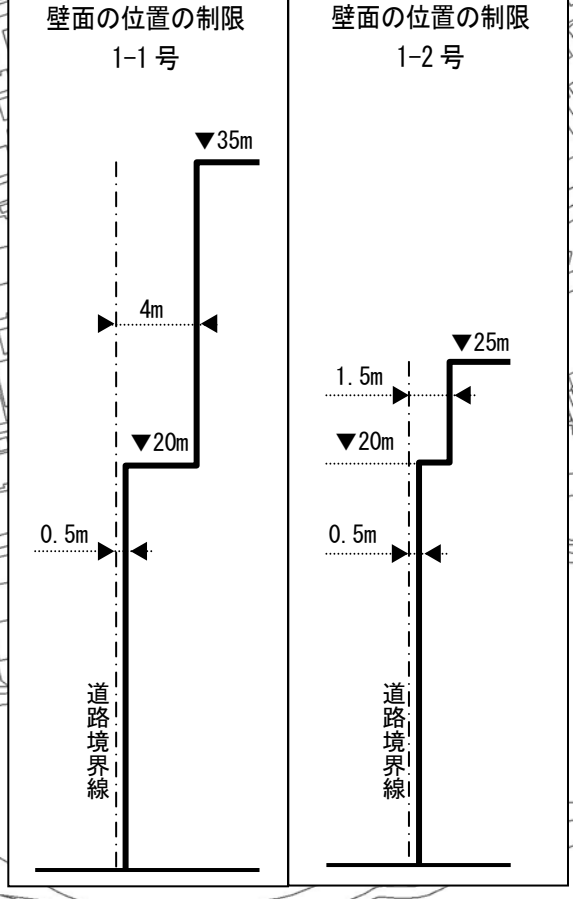
石神井公園駅南地区地区計画

計画図3

[練馬区決定]



凡例	
	地区計画区域
	地区整備計画区域
	壁面の位置の制限1-1号
	壁面の位置の制限1-2号
	壁面の位置の制限2-1号
	壁面の位置の制限2-2号
	壁面の位置の制限3号
	壁面の位置の制限4号
<p>N</p> <p>S = 1 : 2500</p> <p>0 25 50 75 100 m</p>	

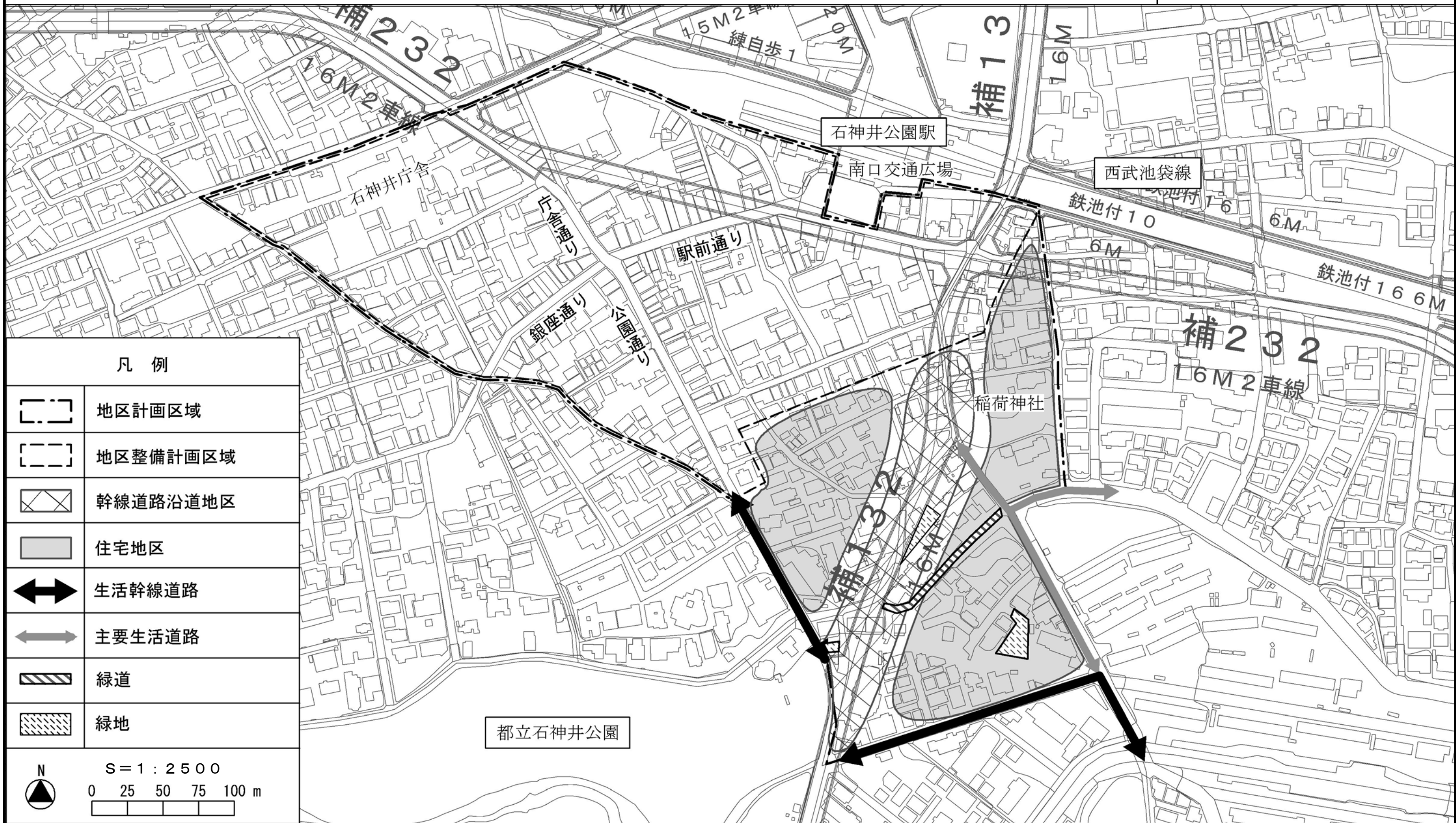


この地図は、東京都知事の承認を受けて、東京都縮尺 1/2,500 の地形図を使用して作成したものである。(承認番号) 23 都市基交第 7 9 号
 この地図は、東京都知事の承認を受けて、東京都縮尺 1/2,500 の地形図(道路網図)を使用して作成したものである。ただし、計画線は、都市計画道路の計画図から転記したものである。無断複製を禁ず。(承認番号) 23 都市基街測第 1 1 号、平成 23 年 5 月 2 5 日
 この背景の地形図は、東京都知事と株式会社ミッドマップ東京が著作権を有している。無断複写を禁ず。(利用許諾番号) MMT 利許第 0 2 6 号-1

東京都市計画地区計画

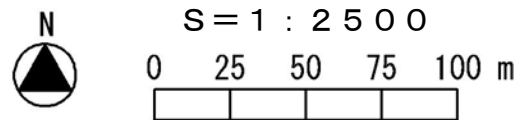
石神井公園駅南地区地区計画 方針付図

[練馬区決定]



凡例

	地区計画区域
	地区整備計画区域
	幹線道路沿道地区
	住宅地区
	生活幹線道路
	主要生活道路
	緑道
	緑地



この地図は、東京都知事の承認を受けて、東京都縮尺 1/2,500 の地形図を使用して作成したものである。(承認番号) 23 都市基交第 79 号
 この地図は、東京都知事の承認を受けて、東京都縮尺 1/2,500 の地形図(道路網図)を使用して作成したものである。ただし、計画線は、都市計画道路の計画図から転記したものである。無断複製を禁ず。(承認番号) 23 都市基街測第 11 号、平成 23 年 5 月 25 日
 この背景の地形図は、東京都知事と株式会社ミッドマップ東京が著作権を有している。無断複写を禁ず。(利用許諾番号) MMT 利許第 026 号-1