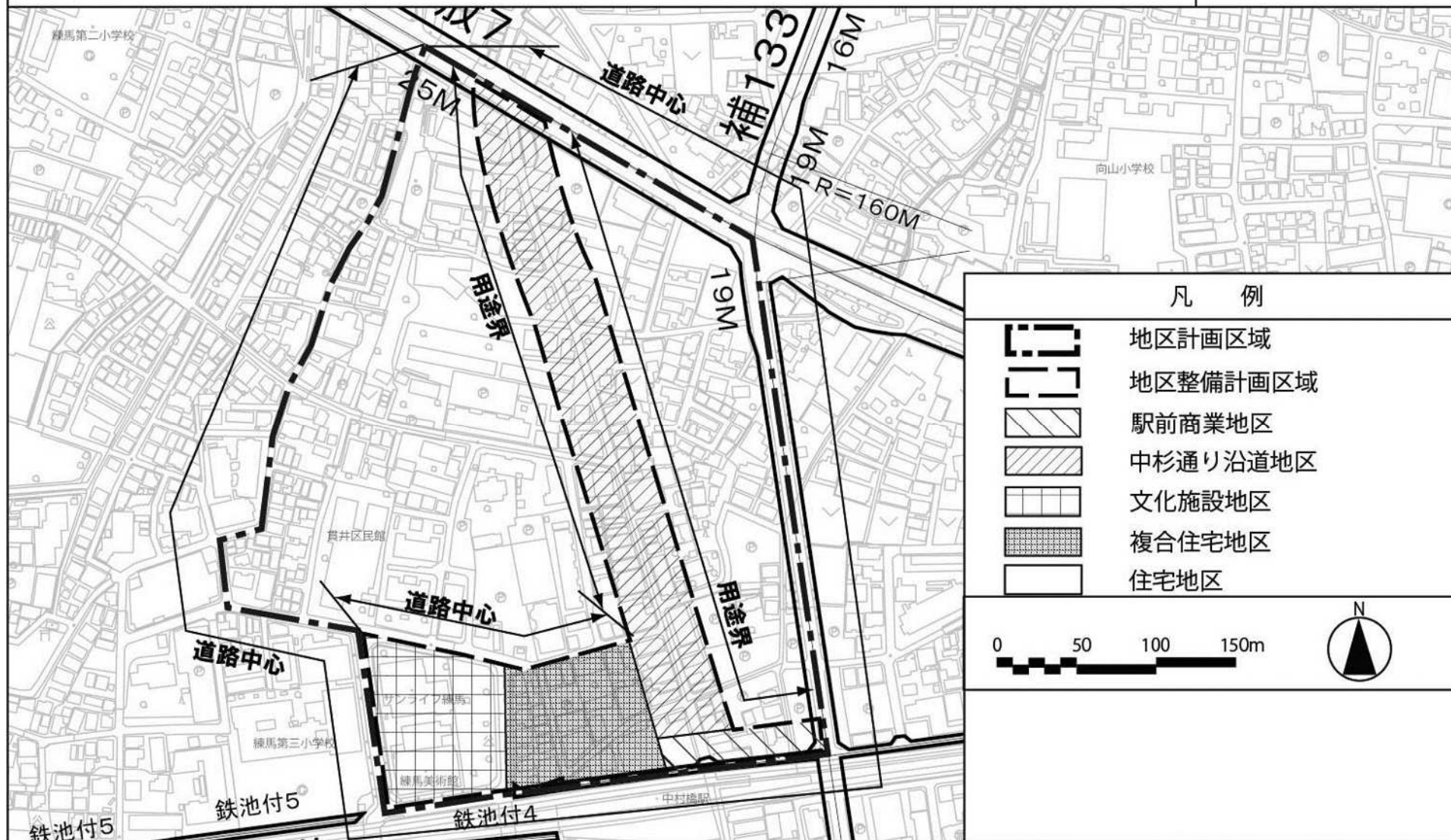


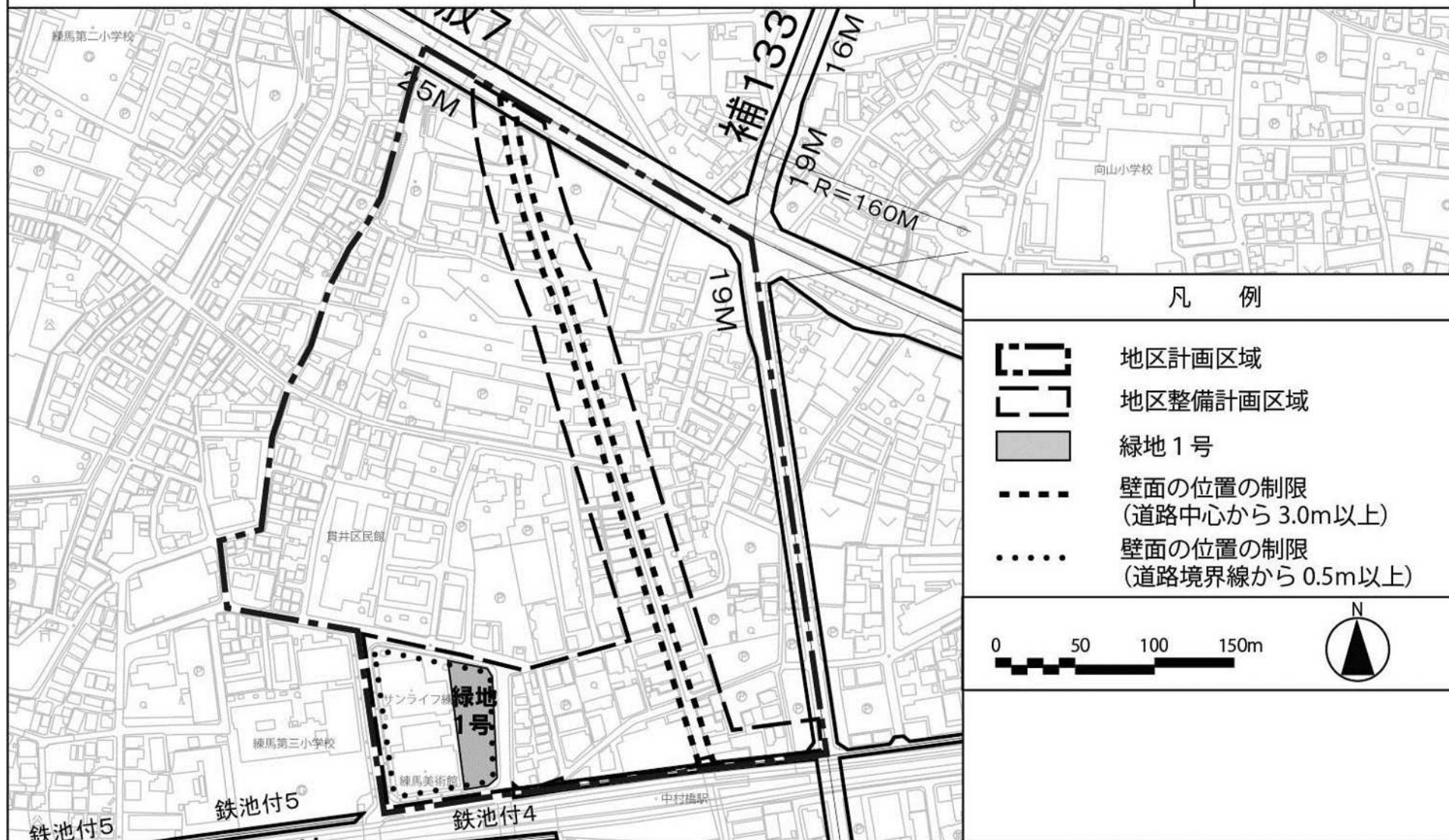
東京都市計画地区計画

中村橋駅北口地区地区計画 計画図1〔練馬区決定〕



この地図は、東京都知事の承認を受けて、東京都縮尺2,500分の1の地形図を使用して作成したものである。(承認番号) 24都市基交測第128号、平成24年9月14日
この地図は、東京都知事の承認を受けて、東京都縮尺2,500分の1の地形図(道路網図)を使用して作成したものである。ただし、計画線は、都市計画道路の計画図から転記したものである。無断複製を禁ず。(承認番号) 24都市基街測第109号、平成24年9月20日
この背景の地形図は、東京都都市整備局と株式会社ミッドマップ東京が著作権を有している。(利用許諾番号) MMT利許第026号-13 平成24年9月14日

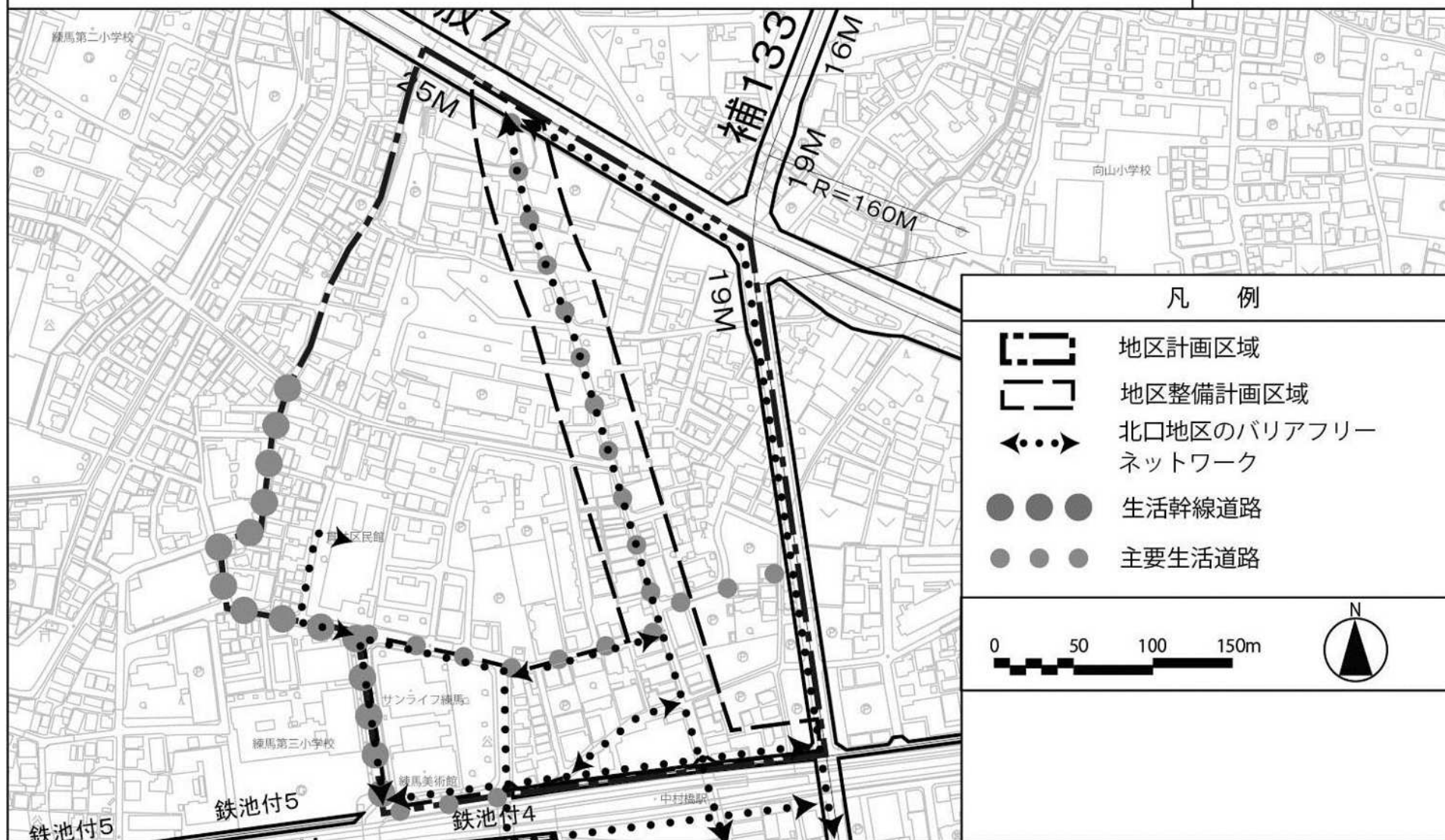
東京都市計画地区計画
中村橋駅北口地区地区計画 計画図2〔練馬区決定〕



凡 例	
	地区計画区域
	地区整備計画区域
	緑地1号
	壁面の位置の制限 (道路中心から3.0m以上)
	壁面の位置の制限 (道路境界線から0.5m以上)

この地図は、東京都知事の承認を受けて、東京都縮尺2,500分の1の地形図を使用して作成したものである。(承認番号)24都市基交測第128号、平成24年9月14日
 この地図は、東京都知事の承認を受けて、東京都縮尺2,500分の1の地形図(道路網図)を使用して作成したものである。ただし、計画線は、都市計画道路の計画図から転記したものである。無断複製を禁ず。(承認番号)24都市基街測第109号、平成24年9月20日
 この背景の地形図は、東京都都市整備局と株式会社ミッドマップ東京が著作権を有している。(利用許諾番号)MMT利許第026号-13 平成24年9月14日

東京都市計画地区計画
中村橋駅北口地区地区計画 方針付図



この地図は、東京都知事の承認を受けて、東京都縮尺 2,500 分の 1 の地形図を使用して作成したものである。(承認番号) 24 都市基交測第 128 号、平成 24 年 9 月 14 日
 この地図は、東京都知事の承認を受けて、東京都縮尺 2,500 分の 1 の地形図 (道路網図) を使用して作成したものである。ただし、計画線は、都市計画道路の計画図から転記したものである。無断複製を禁ず。(承認番号) 24 都市基街測第 109 号、平成 24 年 9 月 20 日
 この背景の地形図は、東京都都市整備局と株式会社ミッドマップ東京が著作権を有している。(利用許諾番号) MMT 利許第 026 号-13 平成 24 年 9 月 14 日