

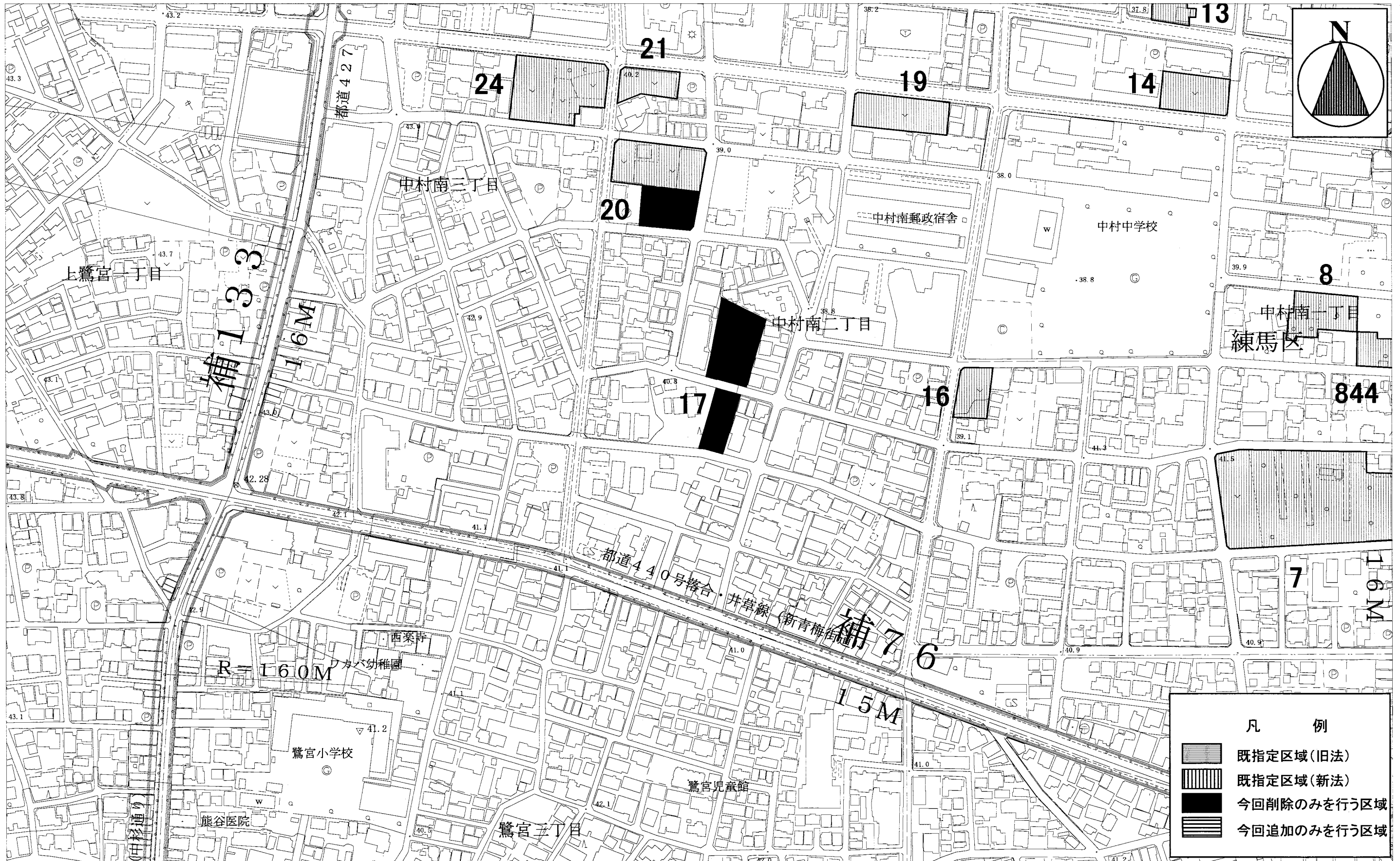
生産緑地地区計画図 変更箇所一覧表

地区番号	図面番号	地区番号	図面番号
17	1/25	463	16/25
20	1/25	479	17/25
44	2/25	499	16/25
59	3/25	500	16/25
91	4/25	502	16/25
101	5/25	533	18/25
132	6/25	535	18/25
178	7/25	539	18/25
223	8/25	560	15/25
231	8/25	563	15/25
235	8/25	574	19/25
237	8/25	643	20/25
260	9/25	651	20/25
274	9/25	652	20/25
304	10/25	683	21/25
318	10/25	685	21/25
328	11/25	705	22/25
329	11/25	731	23/25
342	12/25	835	17/25
354	12/25	838	24/25
376	13/25	845	8/25
388	13/25	846	8/25
392	13/25	856	7/25
402	14/25	857	7/25
413	14/25	858	25/25
451	15/25	859	14/25

東京都市計画生産緑地地区計画図（練馬区決定）

図面番号
練馬区 1/25

地形図番号
LD052



この背景の地形図は、東京都都市整備局と東京デジタルマップ(株)が著作権を有しています。(承認番号:16東デ共許第006号-24)
 この地図は、東京都知事の承認を受けて、東京都縮尺2,500分の1の地形図(道路網図)を使用して作成したものである。
 ただし、計画線は、都市計画道路の計画図から転記したものである。無断転貸・無断複製を禁ず。
 (承認番号)23都市基交第174号 23都市基街測第46号、平成23年7月25日

縮尺 1:2500



東京都市計画生産緑地地区計画図 (練馬区決定)

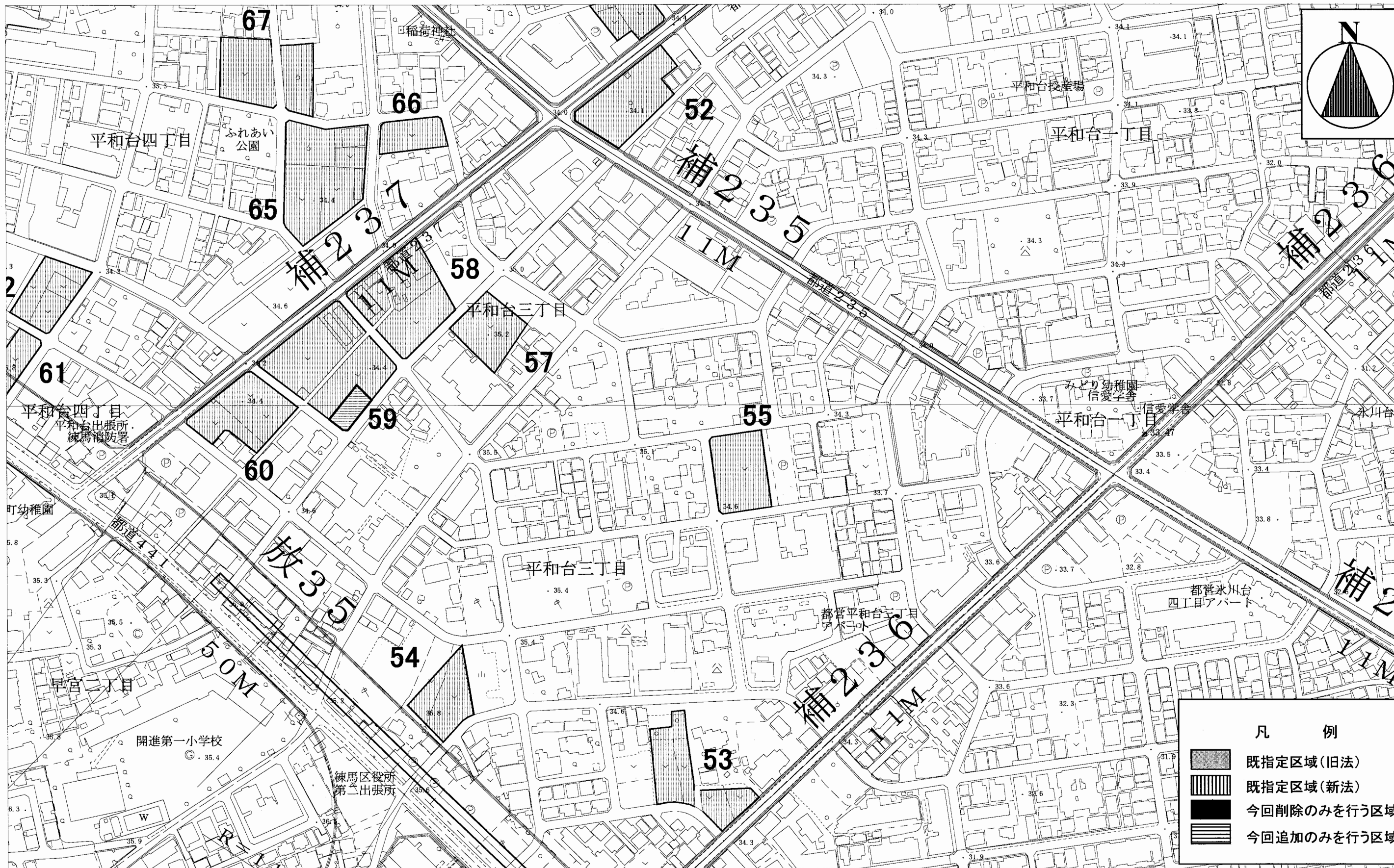
図面番号
練馬区 2/25

地形図番号
KD863



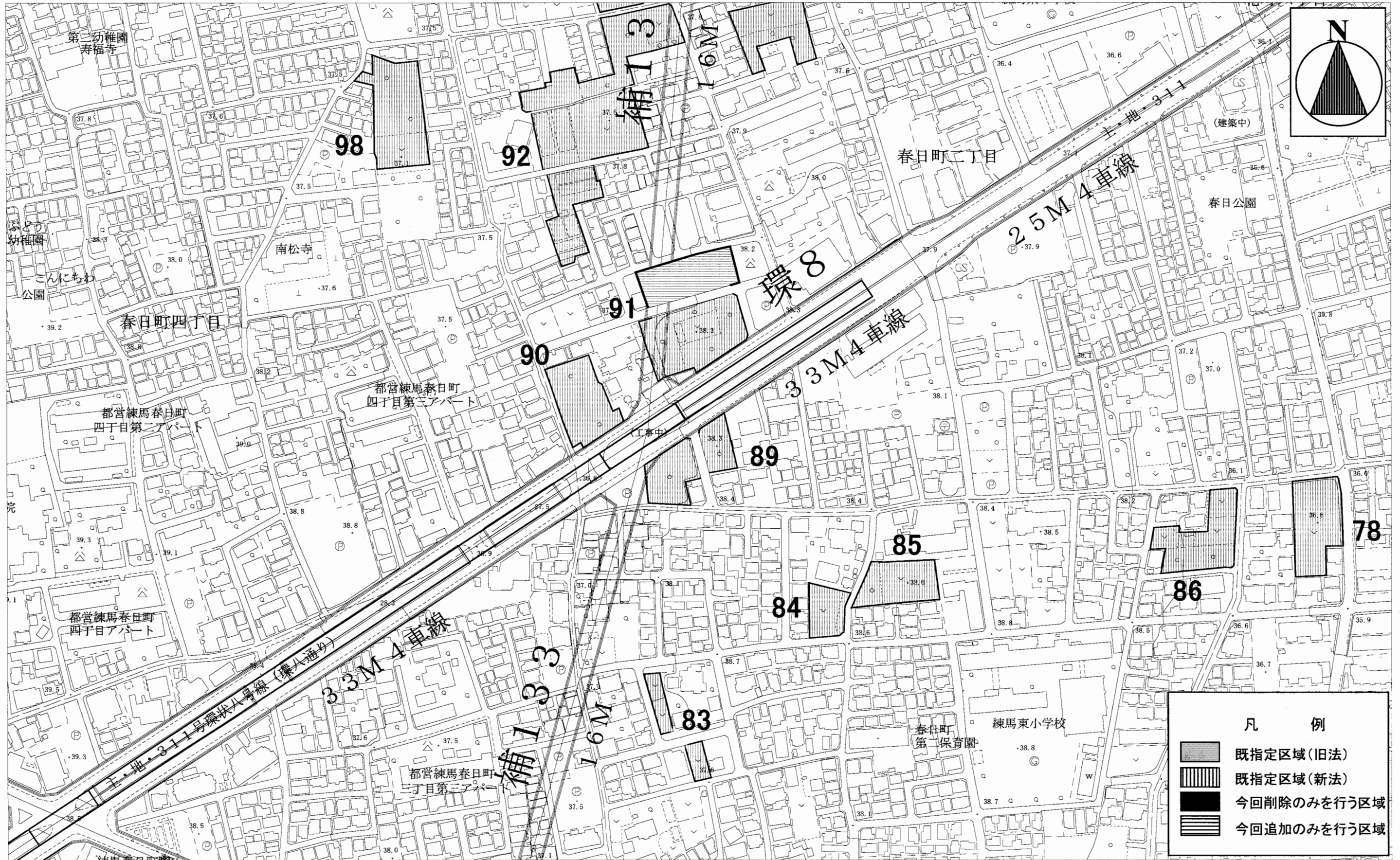
この背景の地形図は、東京都都市整備局と東京デジタルマップ(株)が著作権を有しています。(承認番号:16東デ共許第006号-24)
 この地図は、東京都知事の承認を受けて、東京都縮尺2,500分の1の地形図(道路網図)を使用して作成したものである。
 ただし、計画線は、都市計画道路の計画図から転記したものである。無断転貸・無断複製を禁ず。
 (承認番号)23都市基文第174号 23都市基街測第46号、平成23年7月25日

縮尺 1:2500 0 50 100 150m



この背景の地形図は、東京都都市整備局と東京デジタルマップ(株)が著作権を有しています。(承認番号:16東デ共許第006号-24)
 この地図は、東京都知事の承認を受けて、東京都縮尺2,500分の1の地形図(道路網図)を使用して作成したものである。
 ただし、計画線は、都市計画道路の計画図から転記したものである。無断転貸・無断複製を禁ず。
 (承認番号)23都市基交第174号 23都市基街測第46号、平成23年7月25日

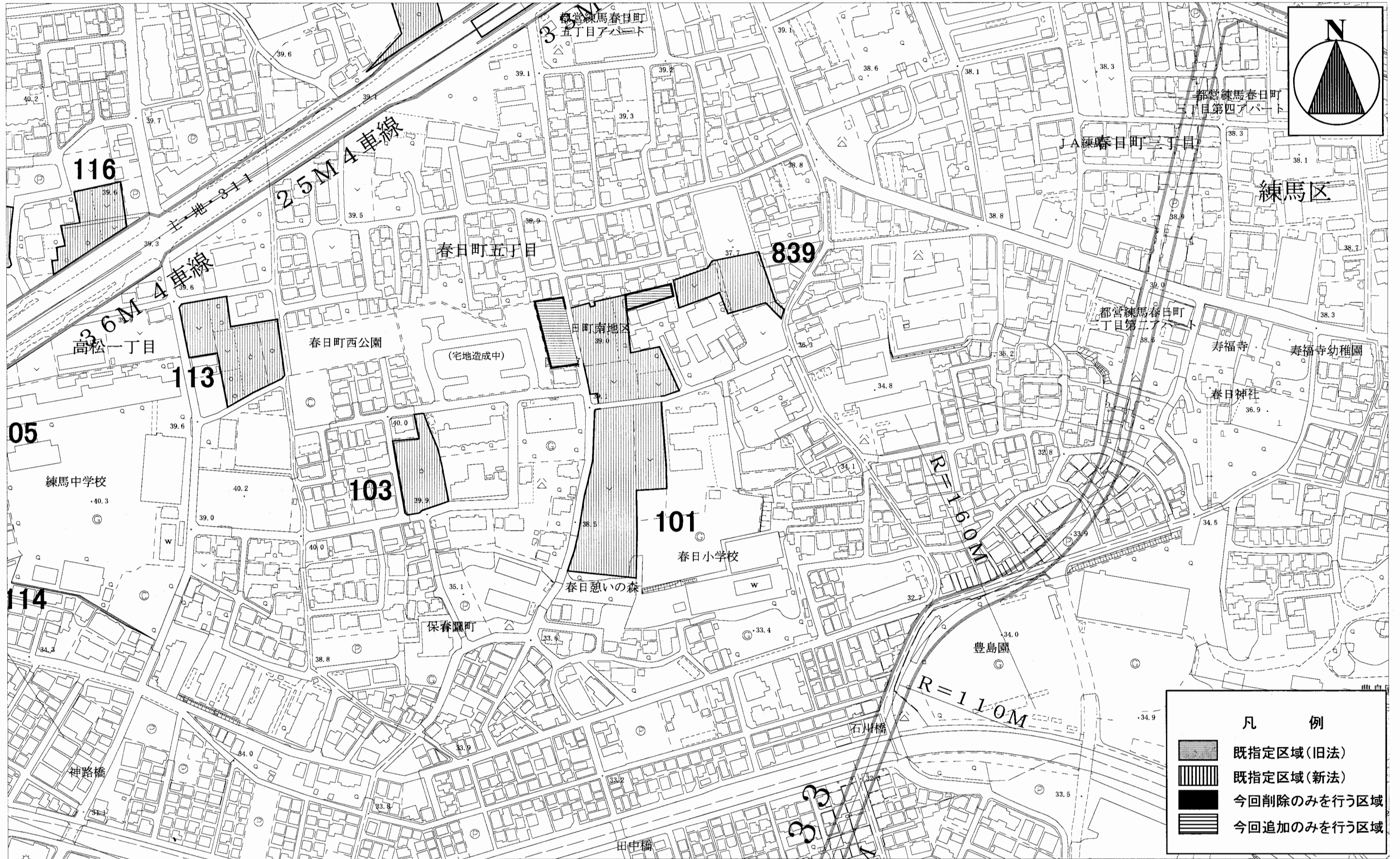
縮尺 1:2500 0 50 100 150m



この背景の地形図は、東京都都市整備局と東京デジタルマップ(株)が著作権を有しています。(承認番号:16東デ共許第006号-24)
 この地図は、東京都知事の承認を受けて、東京都縮尺2,500分の1の地形図(道路網図)を使用して作成したものである。
 ただし、計画線は、都市計画道路の計画図から転記したものである。無断転貸・無断複製を禁ず。
 (承認番号)23都市基文第174号 23都市基街測第46号、平成23年7月25日

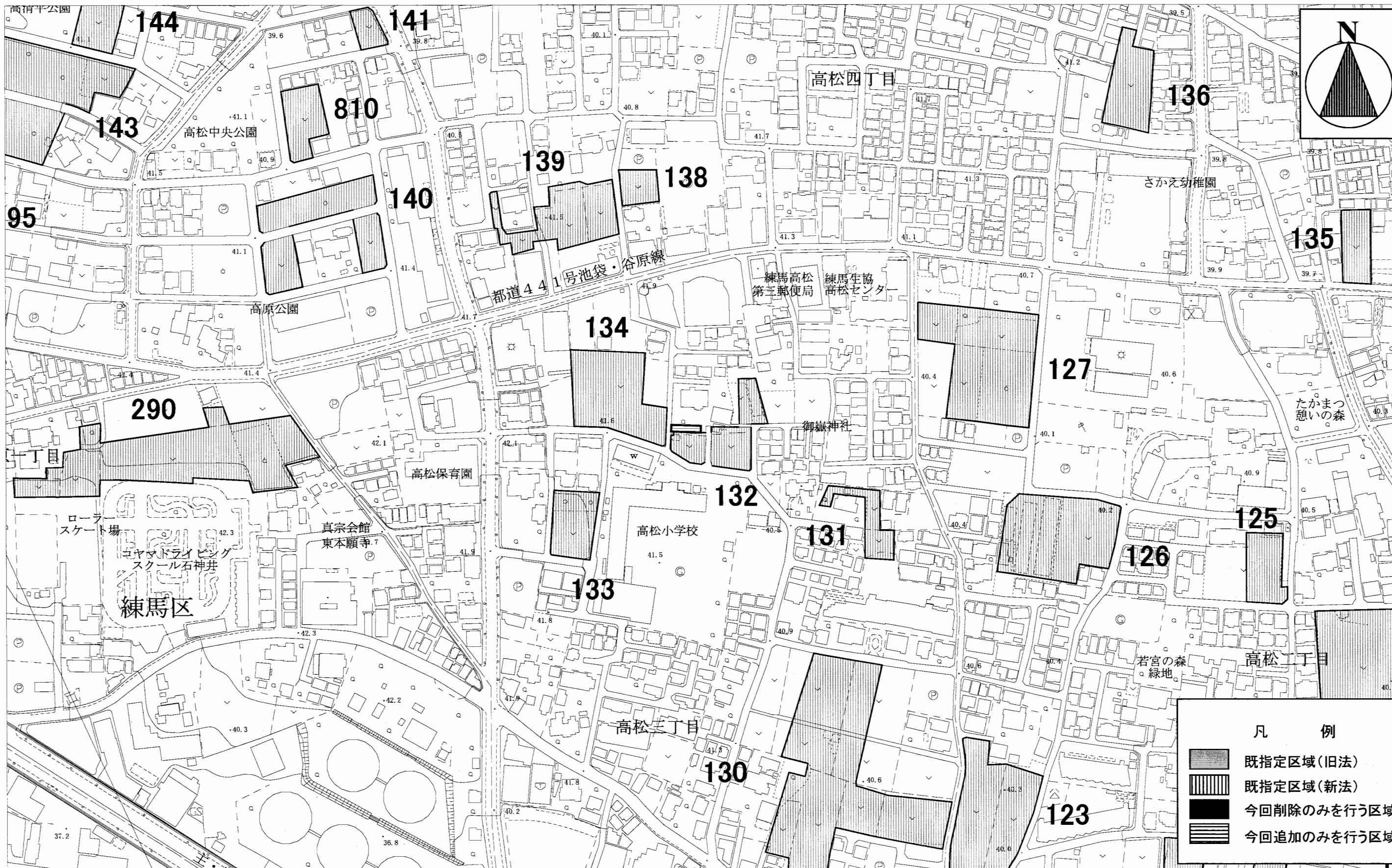
縮尺 1:2500





この背景の地形図は、東京都都市整備局と東京デジタルマップ(株)が著作権を有しています。(承認番号:16東デ共許第006号-24)
この地図は、東京都知事の承認を受けて、東京都縮尺2,500分の1の地形図(道路網図)を使用して作成したものである。
ただし、計画線は、都市計画道路の計画図から転記したものである。無断転貸・無断複製を禁ず。
(承認番号)23都市基交第174号 23都市基街測第46号、平成23年7月25日

縮尺 1:2500 0 50 100 150m



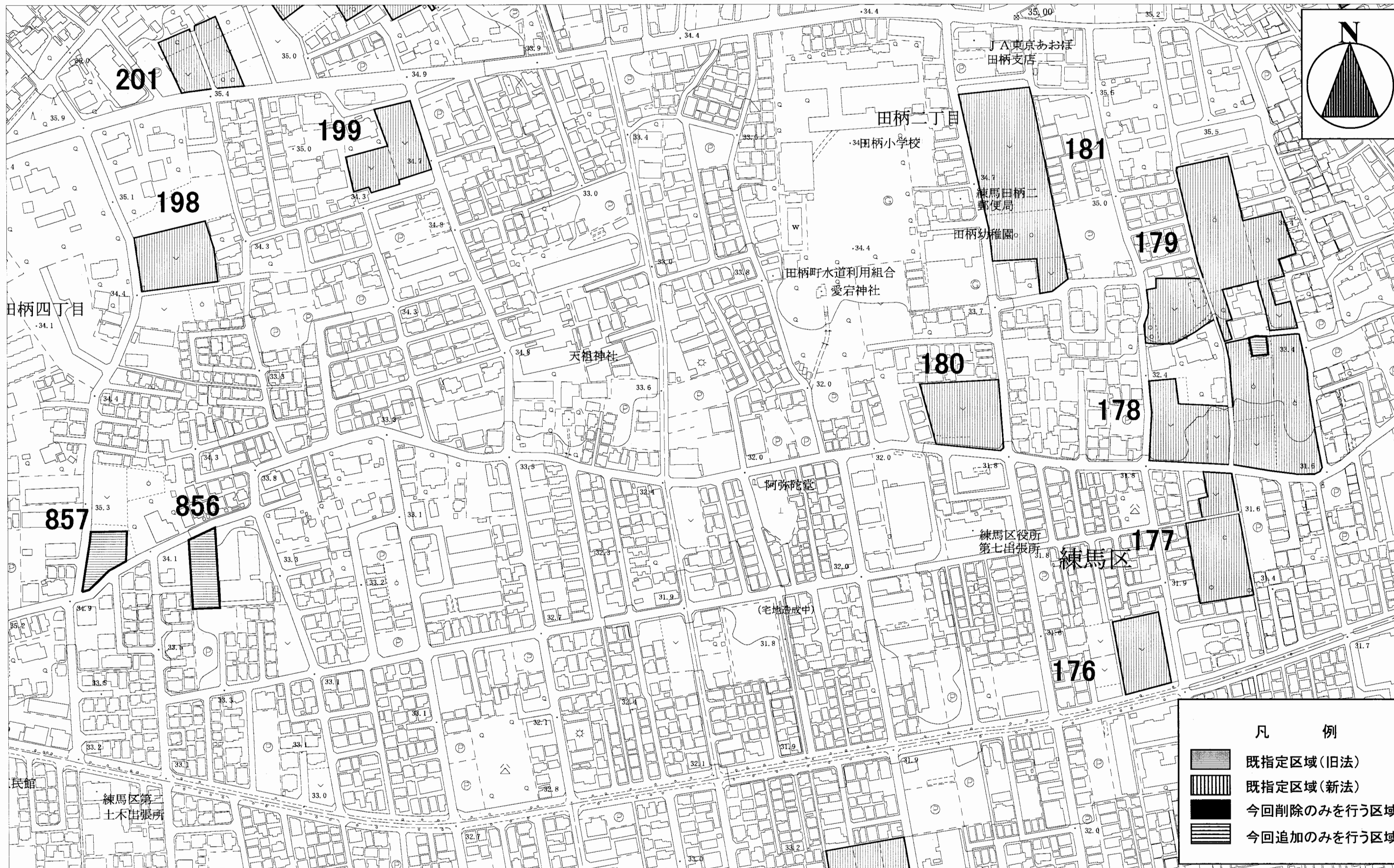
この背景の地形図は、東京都都市整備局と東京デジタルマップ(株)が著作権を有しています。(承認番号:16東デ共許第006号-24)
 この地図は、東京都知事の承認を受けて、東京都縮尺2,500分の1の地形図(道路網図)を使用して作成したものである。
 ただし、計画線は、都市計画道路の計画図から転記したものである。無断転貸・無断複製を禁ず。
 (承認番号)23都市基交第174号 23都市基街測第46号、平成23年7月25日

縮尺 1:2500 0 50 100 150m

東京都市計画生産緑地地区計画図 (練馬区決定)

図面番号
練馬区 7/25

地形図番号
KD854



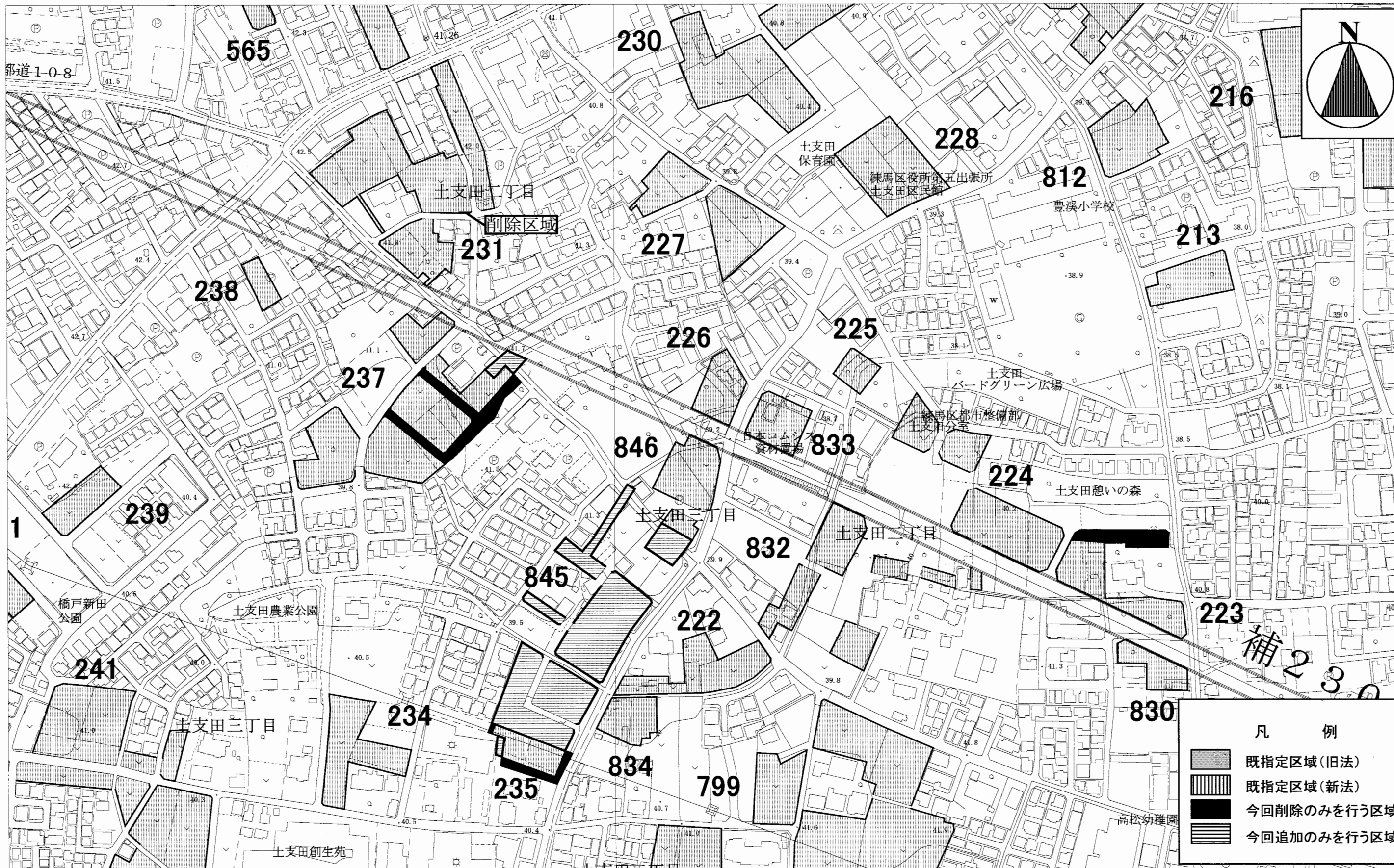
この背景の地形図は、東京都都市整備局と東京デジタルマップ(株)が著作権を有しています。(承認番号:16東デ共許第006号-24)
 この地図は、東京都知事の承認を受けて、東京都縮尺2,500分の1の地形図(道路網図)を使用して作成したものである。
 ただし、計画線は、都市計画道路の計画図から転記したものである。無断転貸・無断複製を禁ず。
 (承認番号)23都市基交第174号 23都市基街測第46号、平成23年7月25日

縮尺 1:2500 0 50 100 150m

東京都市計画生産緑地地区計画図（練馬区決定）

図面番号
練馬区 8/25

地形図番号
KD844, KD853



この背景の地形図は、東京都都市整備局と東京デジタルマップ(株)が著作権を有しています。(承認番号:16東デ共許第006号-24)
 この地図は、東京都知事の承認を受けて、東京都縮尺2,500分の1の地形図(道路網図)を使用して作成したものである。
 ただし、計画線は、都市計画道路の計画図から転記したものである。無断転貸・無断複製を禁ず。
 (承認番号)23都市基交第174号 23都市基街測第46号、平成23年7月25日

縮尺 1:2500 0 50 100 150m



この背景の地形図は、東京都都市整備局と東京デジタルマップ(株)が著作権を有しています。(承認番号:16東デ共許第006号-24)
 この地図は、東京都知事の承認を受けて、東京都縮尺2,500分の1の地形図(道路網図)を使用して作成したものである。
 ただし、計画線は、都市計画道路の計画図から転記したものである。無断転貸・無断複製を禁ず。
 (承認番号)23都市基交第174号 23都市基街測第46号、平成23年7月25日

縮尺 1:2500 0 50 100 150m

東京都市計画生産緑地地区計画図（練馬区決定）

図面番号
練馬区 10/25

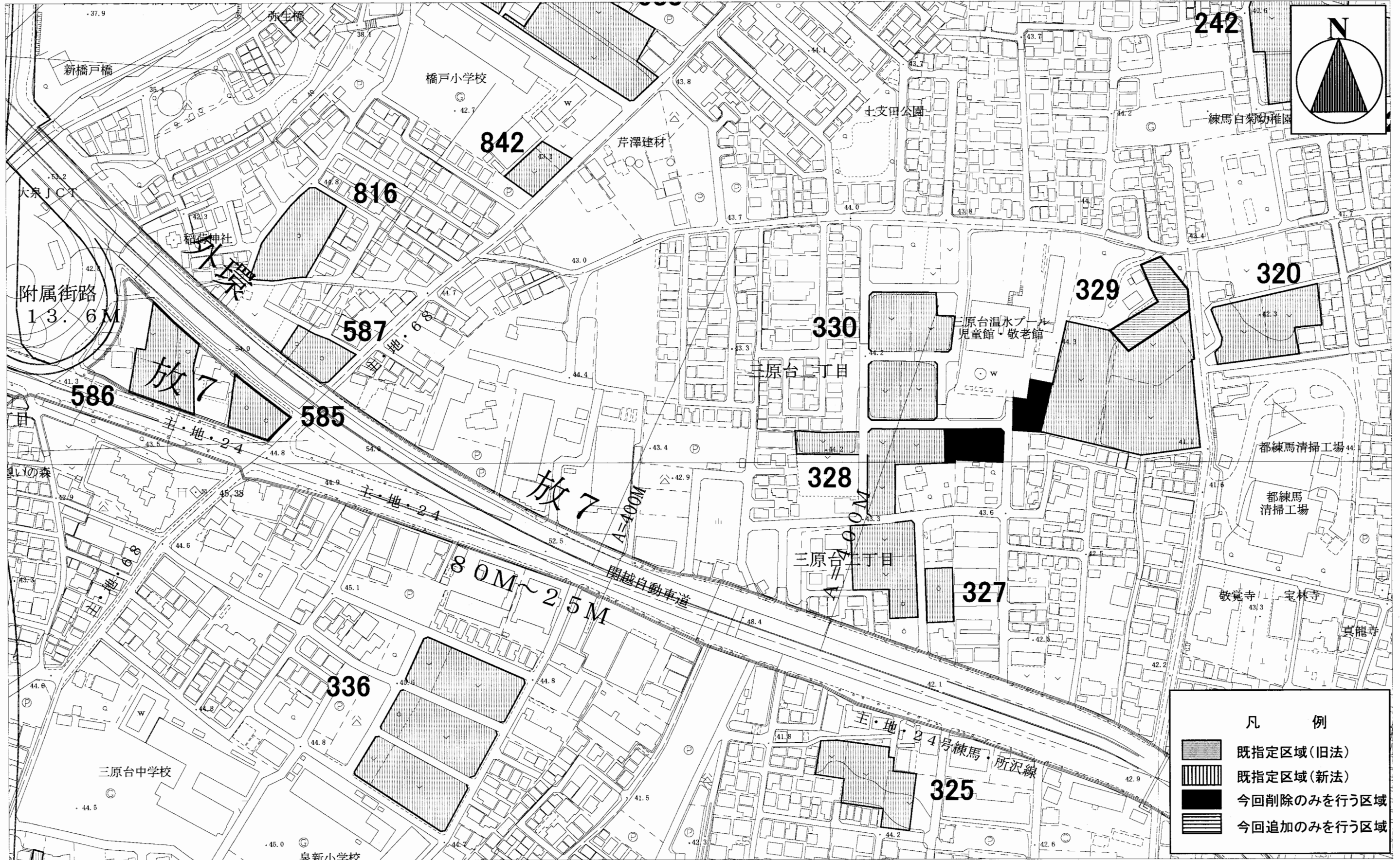
地形図番号
KD844,KD853
KD942,KD951



凡 例	
	既指定区域(旧法)
	既指定区域(新法)
	今回削除のみを行う区域
	今回追加のみを行う区域

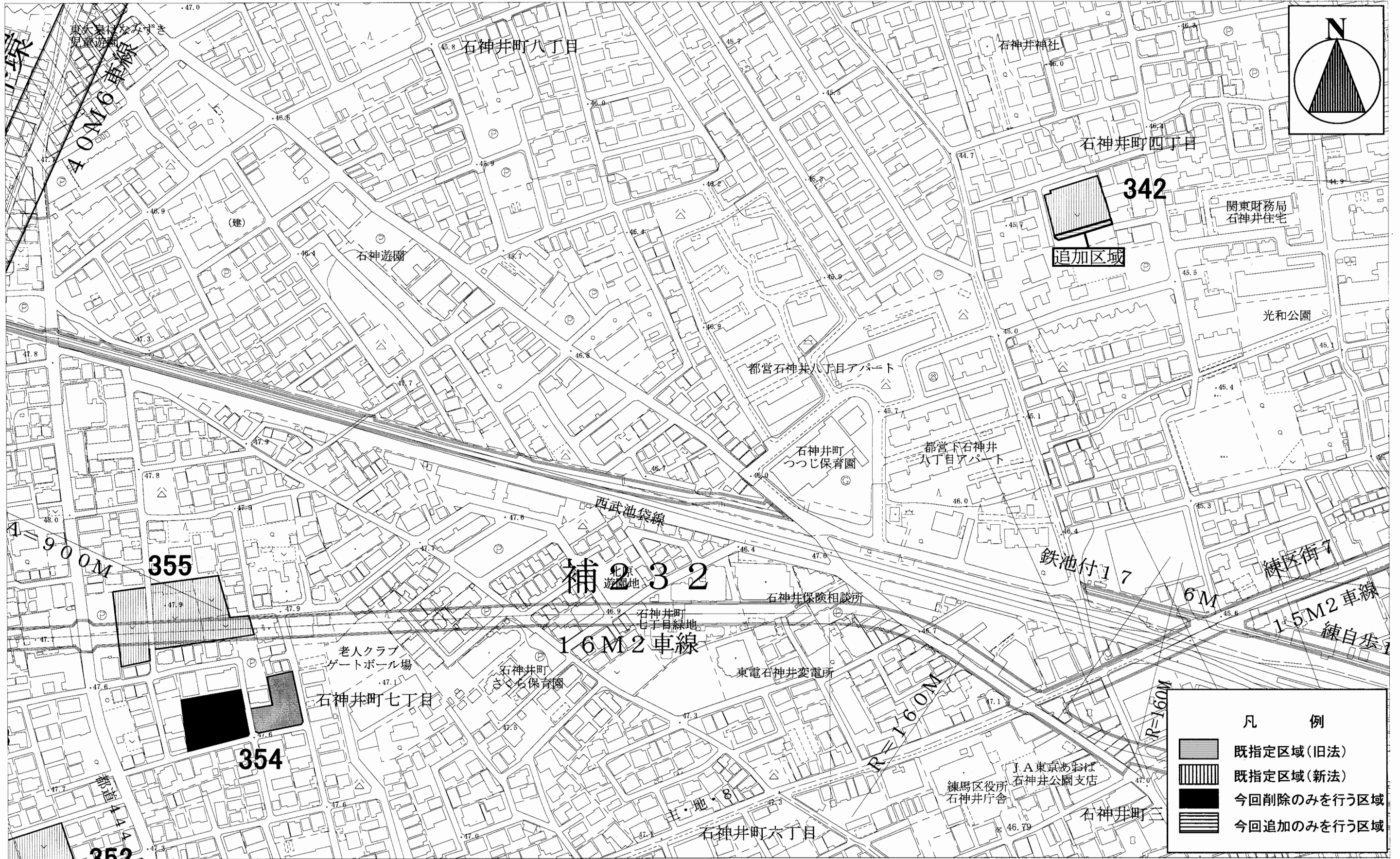
この背景の地形図は、東京都都市整備局と東京デジタルマップ(株)が著作権を有しています。(承認番号:16東デ共許第006号-24)
 この地図は、東京都知事の承認を受けて、東京都縮尺2,500分の1の地形図(道路網図)を使用して作成したものである。
 ただし、計画線は、都市計画道路の計画図から転記したものである。無断転貸・無断複製を禁ず。
 (承認番号)23都市基交第174号 23都市基街測第46号、平成23年7月25日

縮尺 1:2500 0 50 100 150m



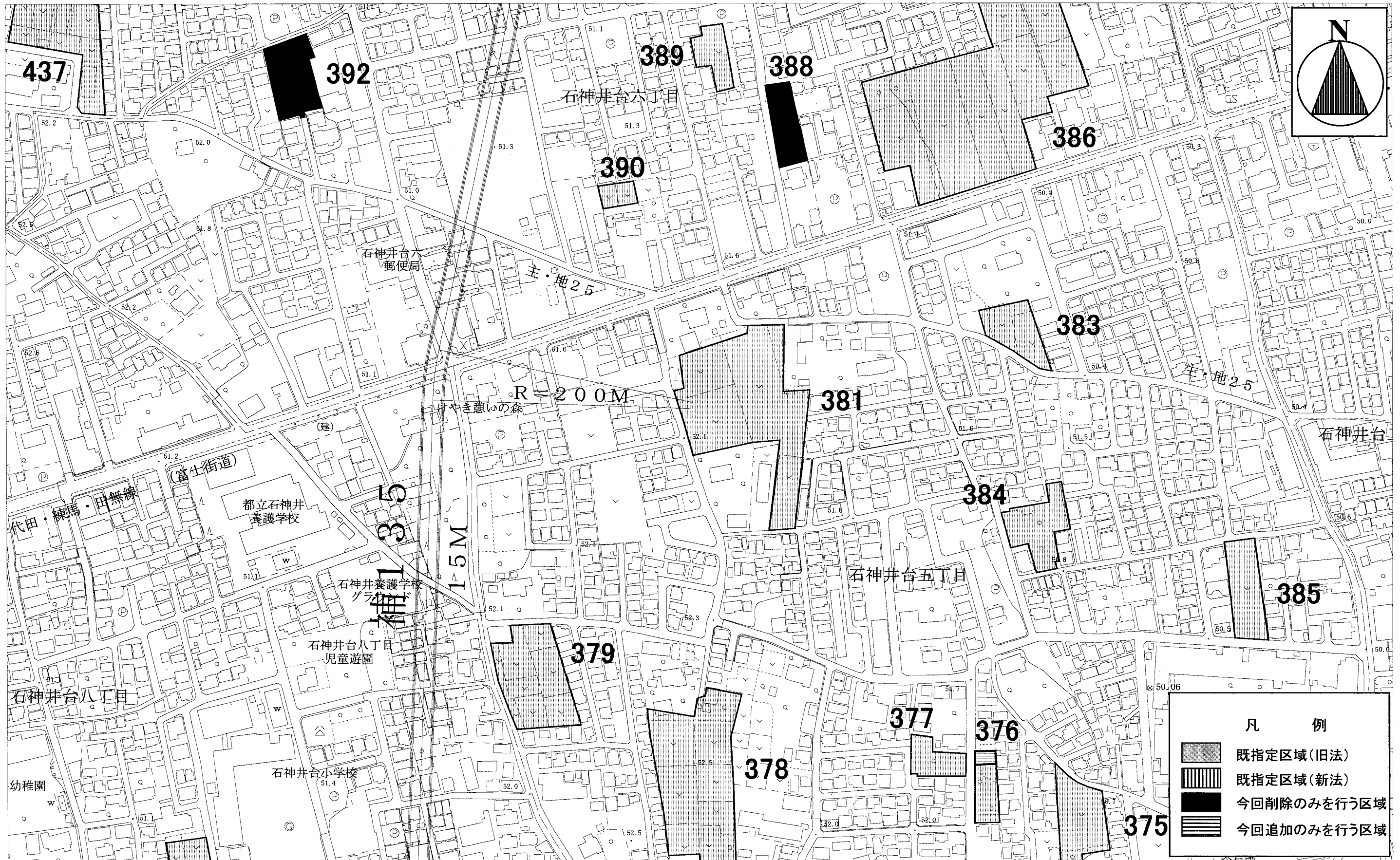
この背景の地形図は、東京都都市整備局と東京デジタルマップ(株)が著作権を有しています。(承認番号:16東デ共許第006号-24)
 この地図は、東京都知事の承認を受けて、東京都縮尺2,500分の1の地形図(道路網図)を使用して作成したものである。
 ただし、計画線は、都市計画道路の計画図から転記したものである。無断転貸・無断複製を禁ず。
 (承認番号)23都市基交第174号 23都市基街測第46号、平成23年7月25日

縮尺 1:2500 0 50 100 150m



この背景の地形図は、東京都都市整備局と東京デジタルマップ(株)が著作権を有しています。(承認番号:16東デ共許第006号-24)
 この地図は、東京都知事の承認を受けて、東京都縮尺2,500分の1の地形図(道路網図)を使用して作成したものである。
 ただし、計画線は、都市計画道路の計画図から転記したものである。無断転貸・無断複製を禁ず。
 (承認番号)23都市基交第174号 23都市基街測第46号、平成23年7月25日

縮尺 1:2500 0 50 100 150m



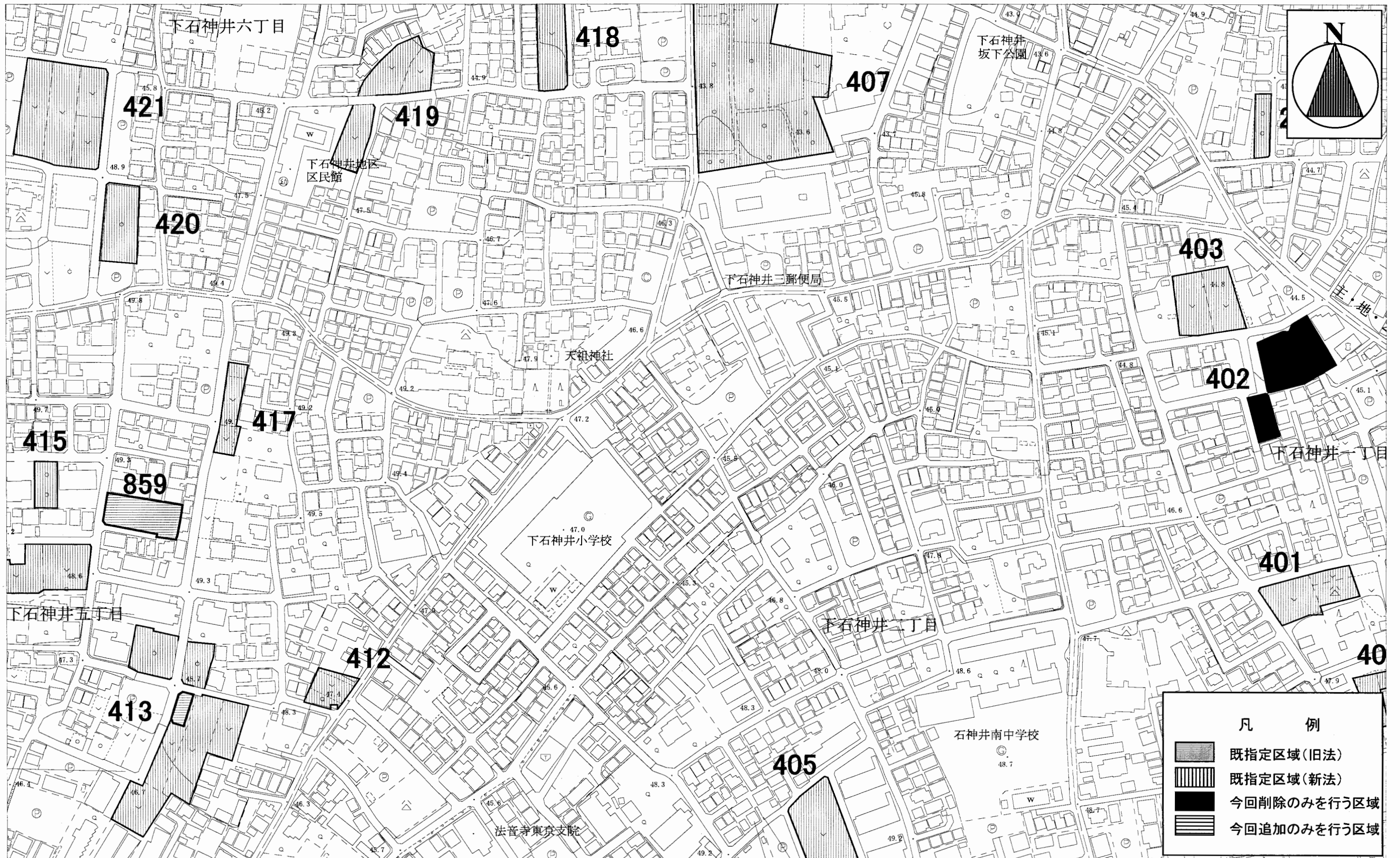
この背景の地形図は、東京都都市整備局と東京デジタルマップ(株)が著作権を有しています。(承認番号:16東デ共許第006号-24)
 この地図は、東京都知事の承認を受けて、東京都縮尺2,500分の1の地形図(道路網図)を使用して作成したものである。
 ただし、計画線は、都市計画道路の計画図から転記したものである。無断転貸・無断複製を禁ず。
 (承認番号)23都市基交第174号 23都市基街測第46号、平成23年7月25日

縮尺 1:2500 0 50 100 150m

東京都市計画生産緑地地区計画図 (練馬区決定)

図面番号
練馬区 14/25

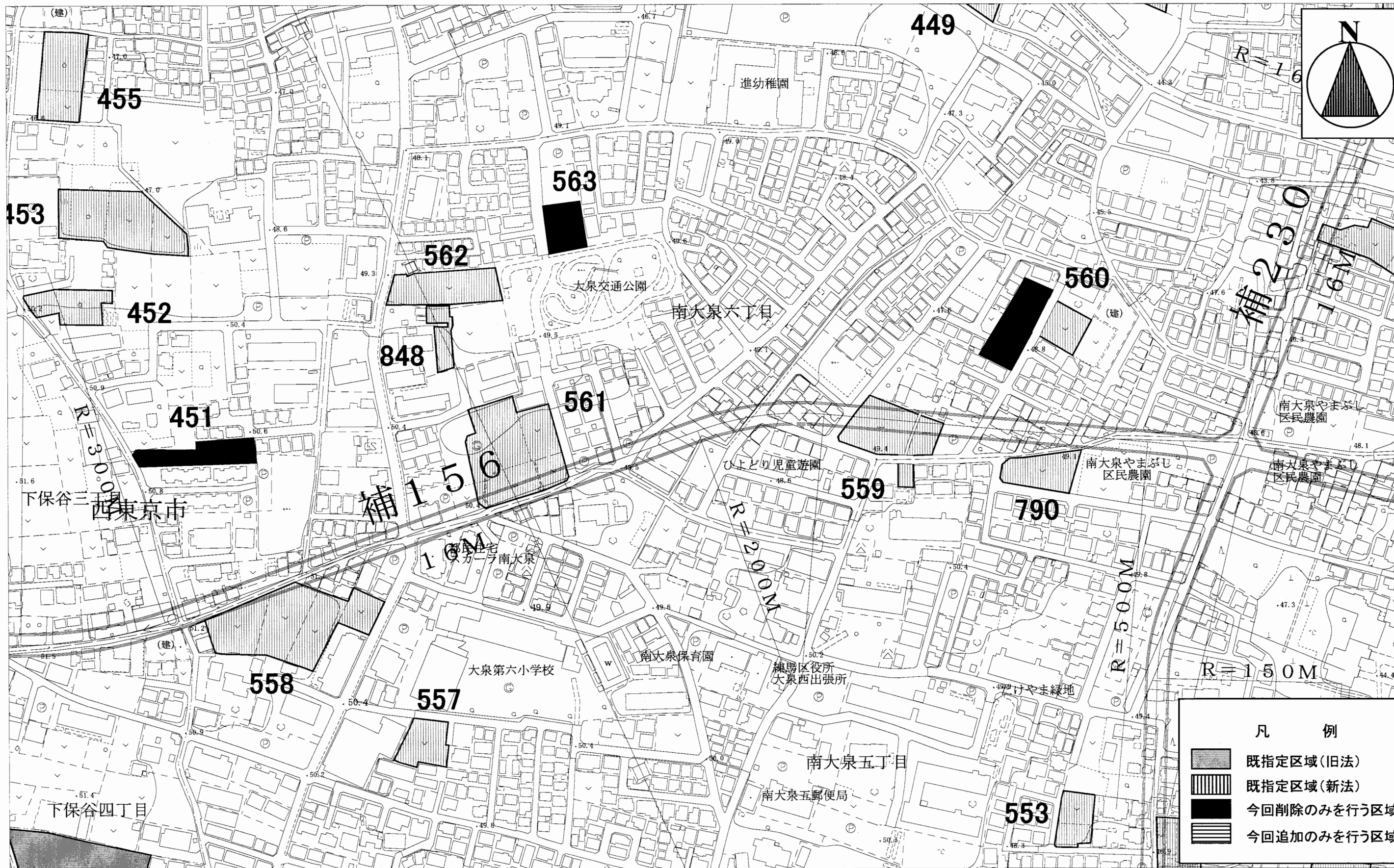
地形図番号
KD944



この背景の地形図は、東京都都市整備局と東京デジタルマップ(株)が著作権を有しています。(承認番号:16東デ共許第006号-24)
この地図は、東京都知事の承認を受けて、東京都縮尺2,500分の1の地形図(道路網図)を使用して作成したものである。
ただし、計画線は、都市計画道路の計画図から転記したものである。無断転貸・無断複製を禁ず。
(承認番号)23都市基交第174号 23都市基街測第46号、平成23年7月25日

縮尺 1:2500





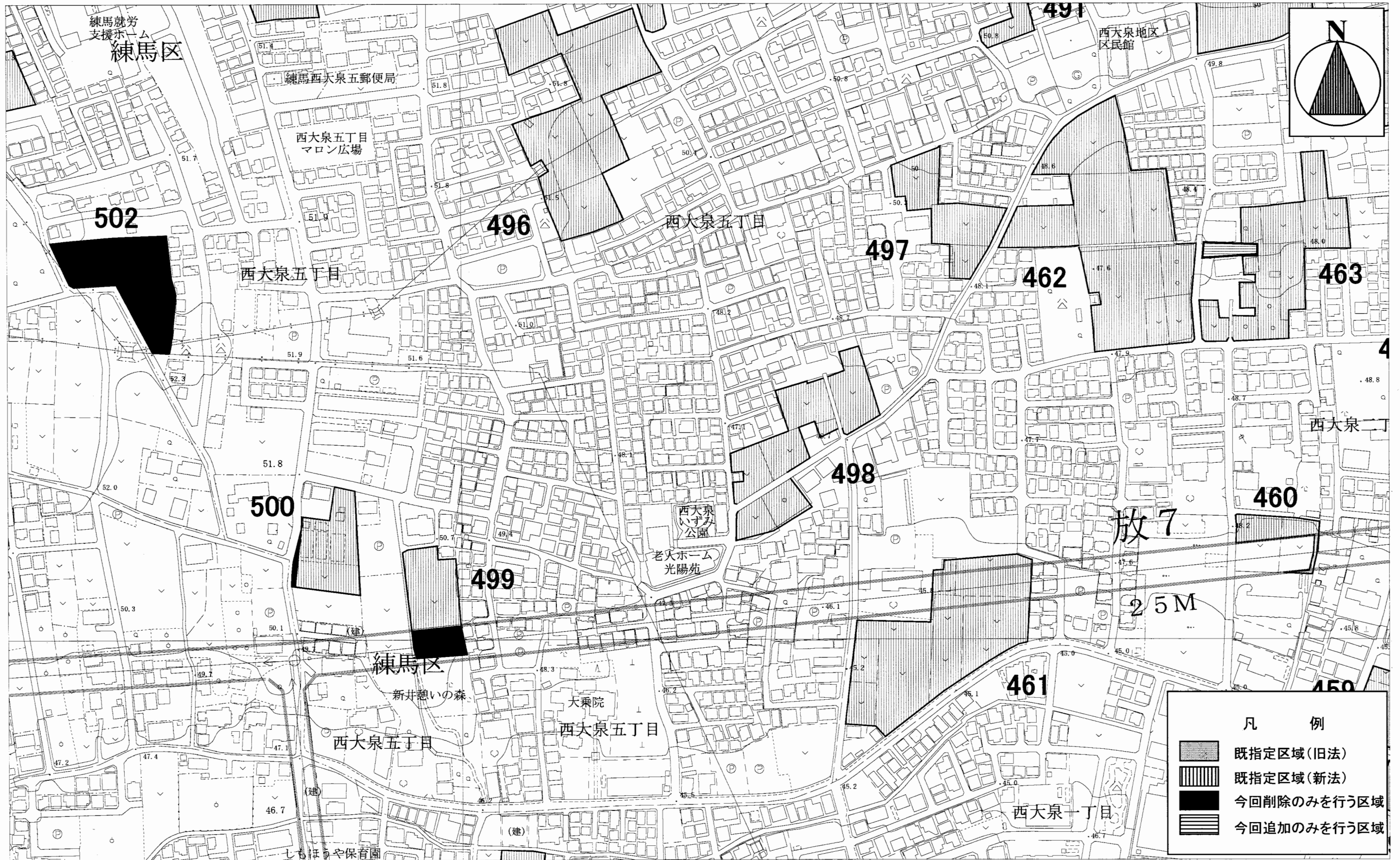
この背景の地形図は、東京都都市整備局と東京デジタルマップ(株)が著作権を有しています。(承認番号:16東デ共許第006号-24)
 この地図は、東京都知事の承認を受けて、東京都縮尺2,500分の1の地形図(道路網図)を使用して作成したものである。
 ただし、計画線は、都市計画道路の計画図から転記したものである。無断転貸・無断複製を禁ず。
 (承認番号)23都市基交第174号 23都市基街測第46号、平成23年7月25日

縮尺 1:2500 0 50 100 150m

東京都市計画生産緑地地区計画図 (練馬区決定)

図面番号
練馬区 16/25

地形図番号
KD834, KD843
KD932, KD941



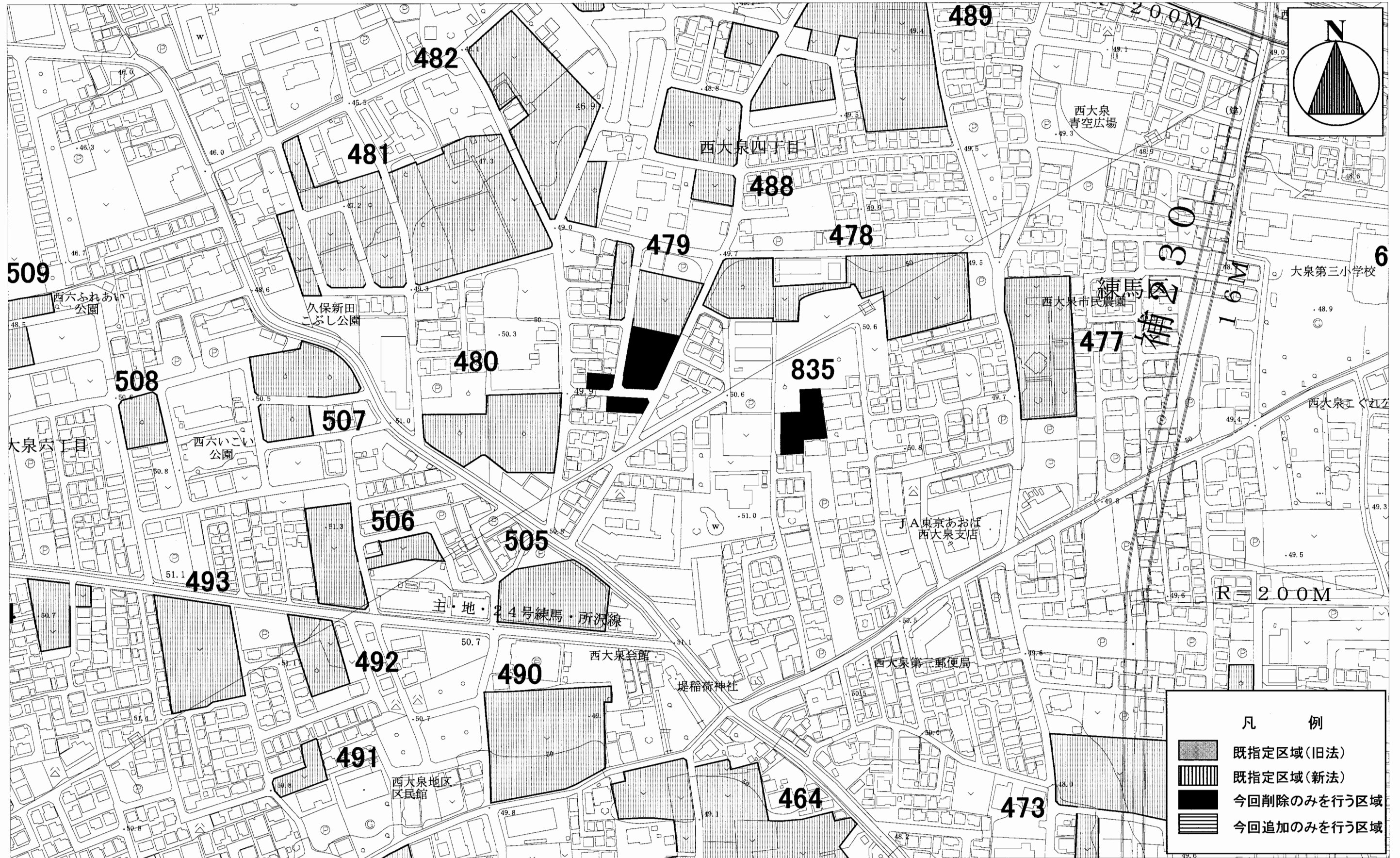
この背景の地形図は、東京都都市整備局と東京デジタルマップ(株)が著作権を有しています。(承認番号:16東デ共許第006号-24)
この地図は、東京都知事の承認を受けて、東京都縮尺2,500分の1の地形図(道路網図)を使用して作成したものである。
ただし、計画線は、都市計画道路の計画図から転記したものである。無断転貸・無断複製を禁ず。
(承認番号)23都市基交第174号 23都市基街測第46号、平成23年7月25日

縮尺 1:2500 0 50 100 150m

東京都市計画生産緑地地区計画図（練馬区決定）

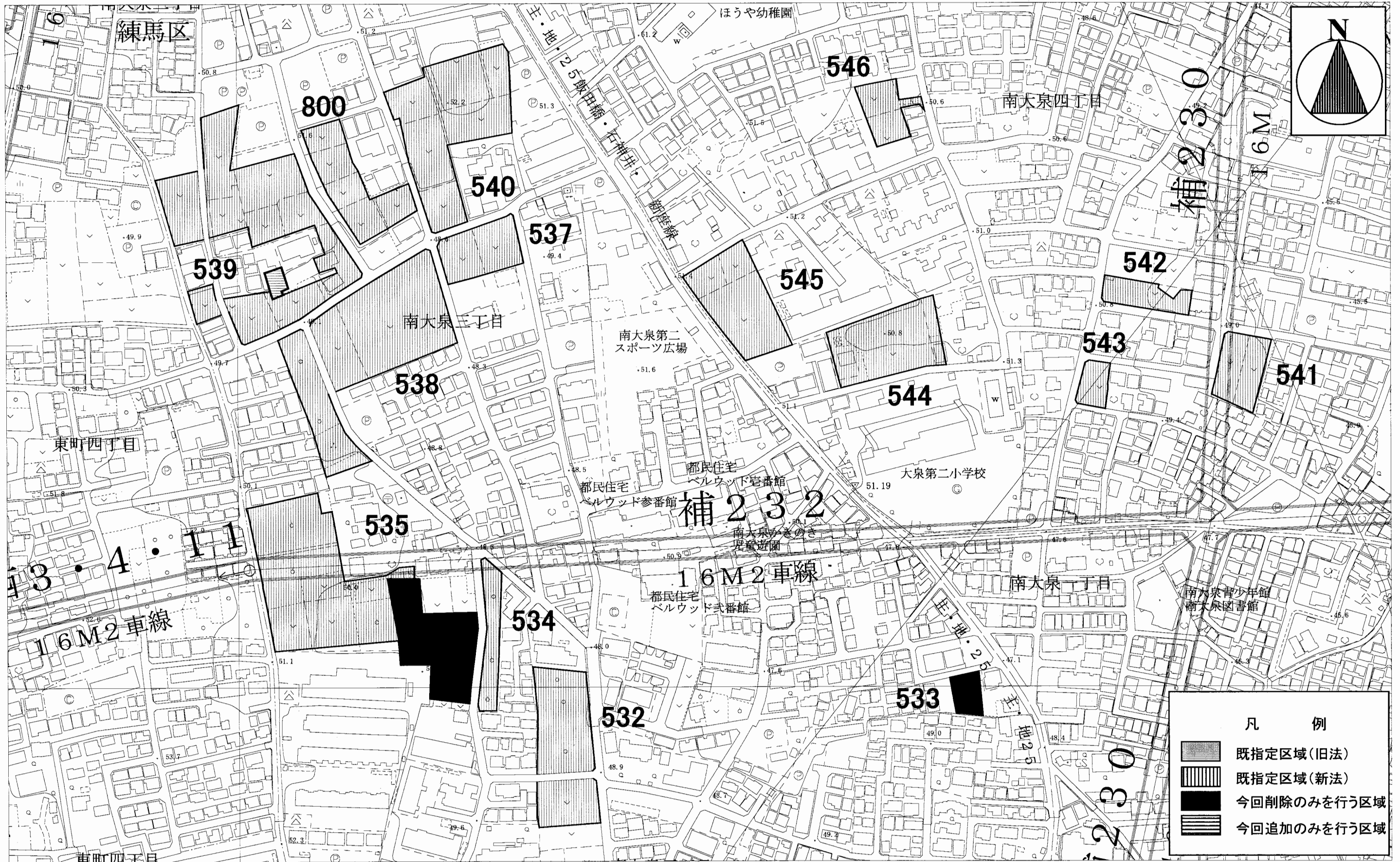
図面番号
練馬区 17/25

地形図番号
KD843



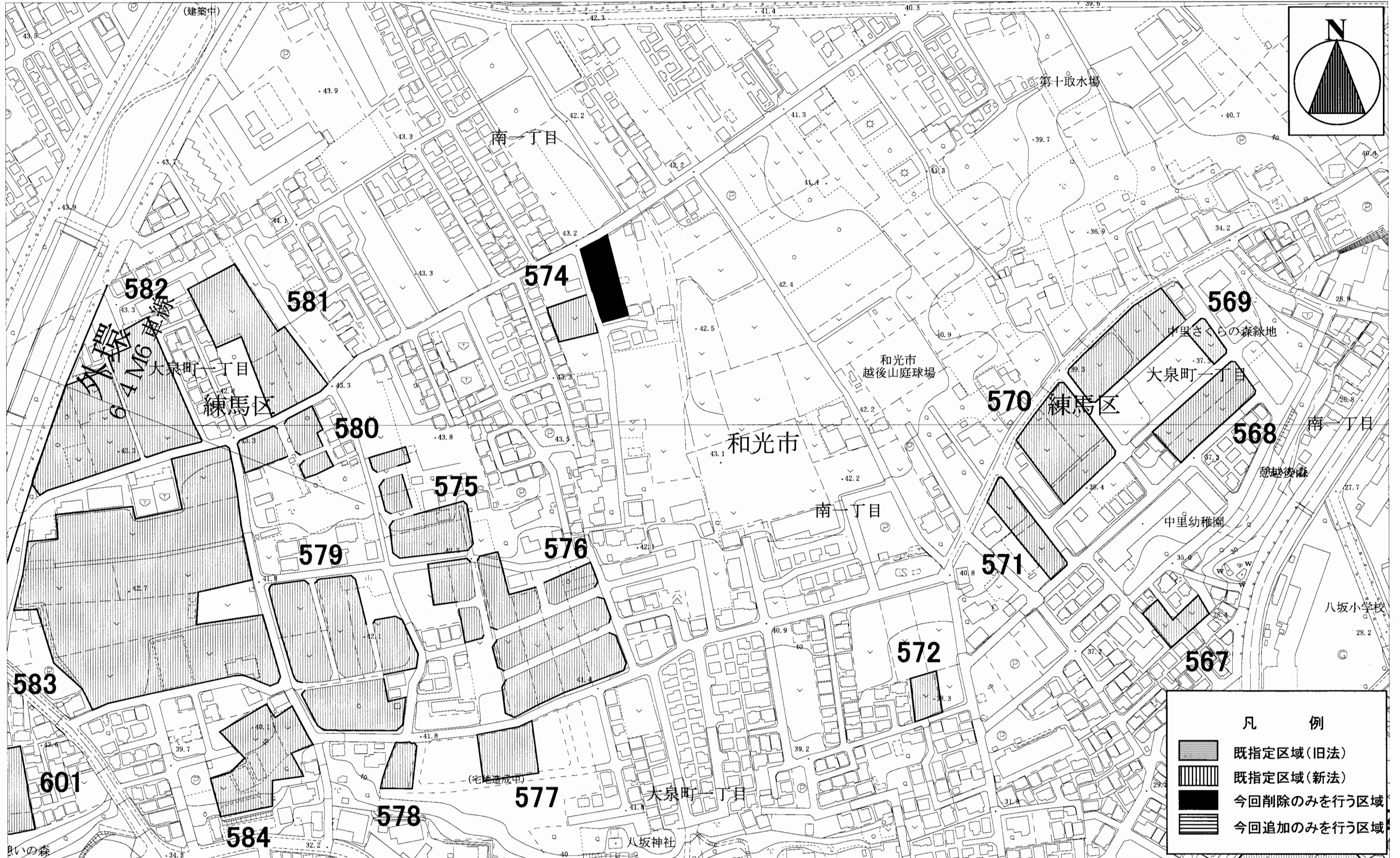
この背景の地形図は、東京都都市整備局と東京デジタルマップ(株)が著作権を有しています。(承認番号:16東デ共許第006号-24)
 この地図は、東京都知事の承認を受けて、東京都縮尺2,500分の1の地形図(道路網図)を使用して作成したものである。
 ただし、計画線は、都市計画道路の計画図から転記したものである。無断転貸・無断複製を禁ず。
 (承認番号)23都市基交第174号 23都市基街測第46号、平成23年7月25日

縮尺 1:2500 0 50 100 150m



この背景の地形図は、東京都都市整備局と東京デジタルマップ(株)が著作権を有しています。(承認番号:16東デ共許第006号-24)
 この地図は、東京都知事の承認を受けて、東京都縮尺2,500分の1の地形図(道路網図)を使用して作成したものである。
 ただし、計画線は、都市計画道路の計画図から転記したものである。無断転貸・無断複製を禁ず。
 (承認番号)23都市基交第174号 23都市基街測第46号、平成23年7月25日

縮尺 1:2500 0 50 100 150m



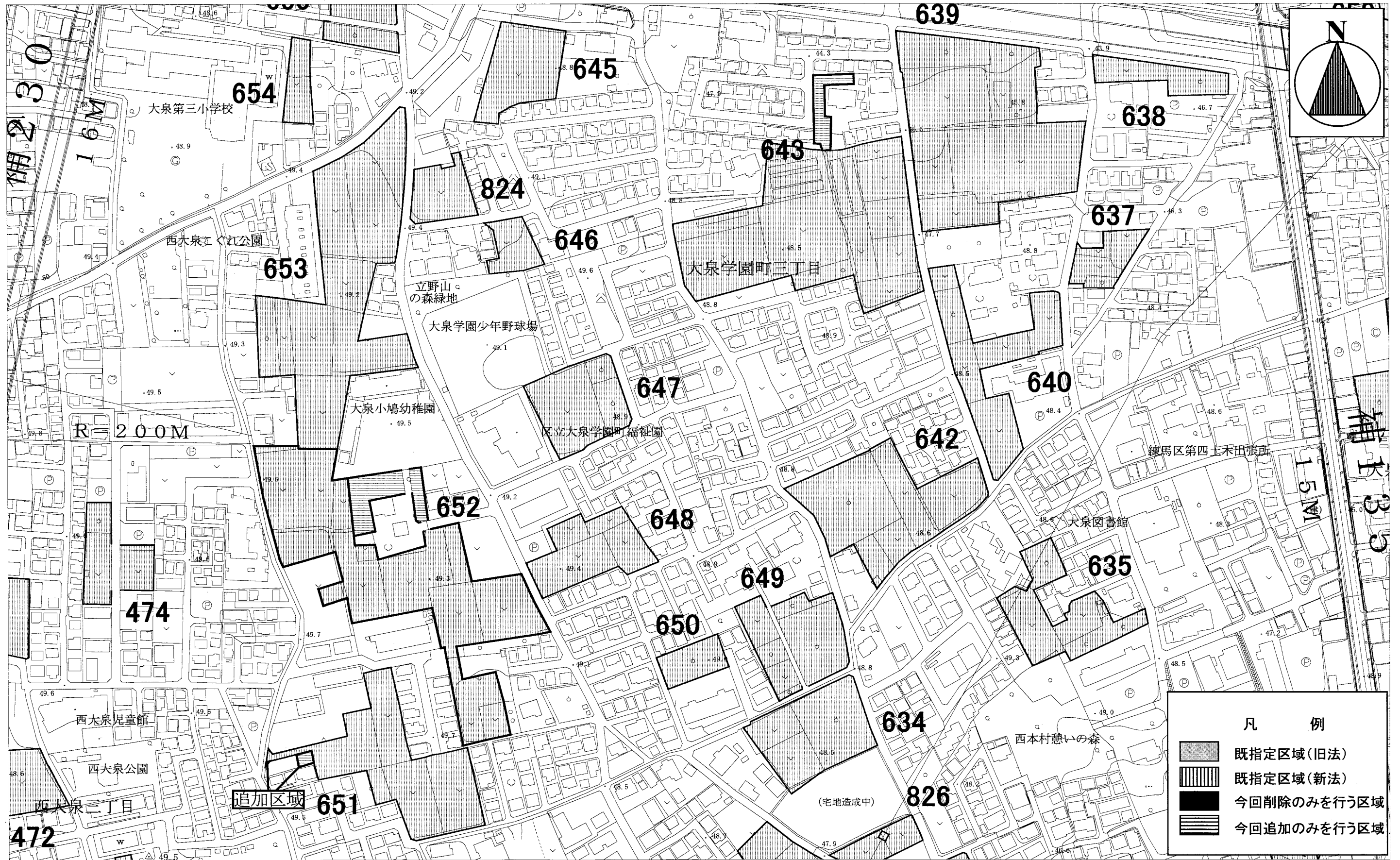
この背景の地形図は、東京都都市整備局と東京デジタルマップ(株)が著作権を有しています。(承認番号:16東デ共許第006号-24)
 この地図は、東京都知事の承認を受けて、東京都縮尺2,500分の1の地形図(道路網図)を使用して作成したものである。
 ただし、計画線は、都市計画道路の計画図から転記したものである。無断転貸・無断複製を禁ず。
 (承認番号)23都市基交第174号 23都市基街測第46号、平成23年7月25日

縮尺 1:2500 0 50 100 150m

東京都市計画生産緑地地区計画図 (練馬区決定)

図面番号
練馬区 20/25

地形図番号
KD843



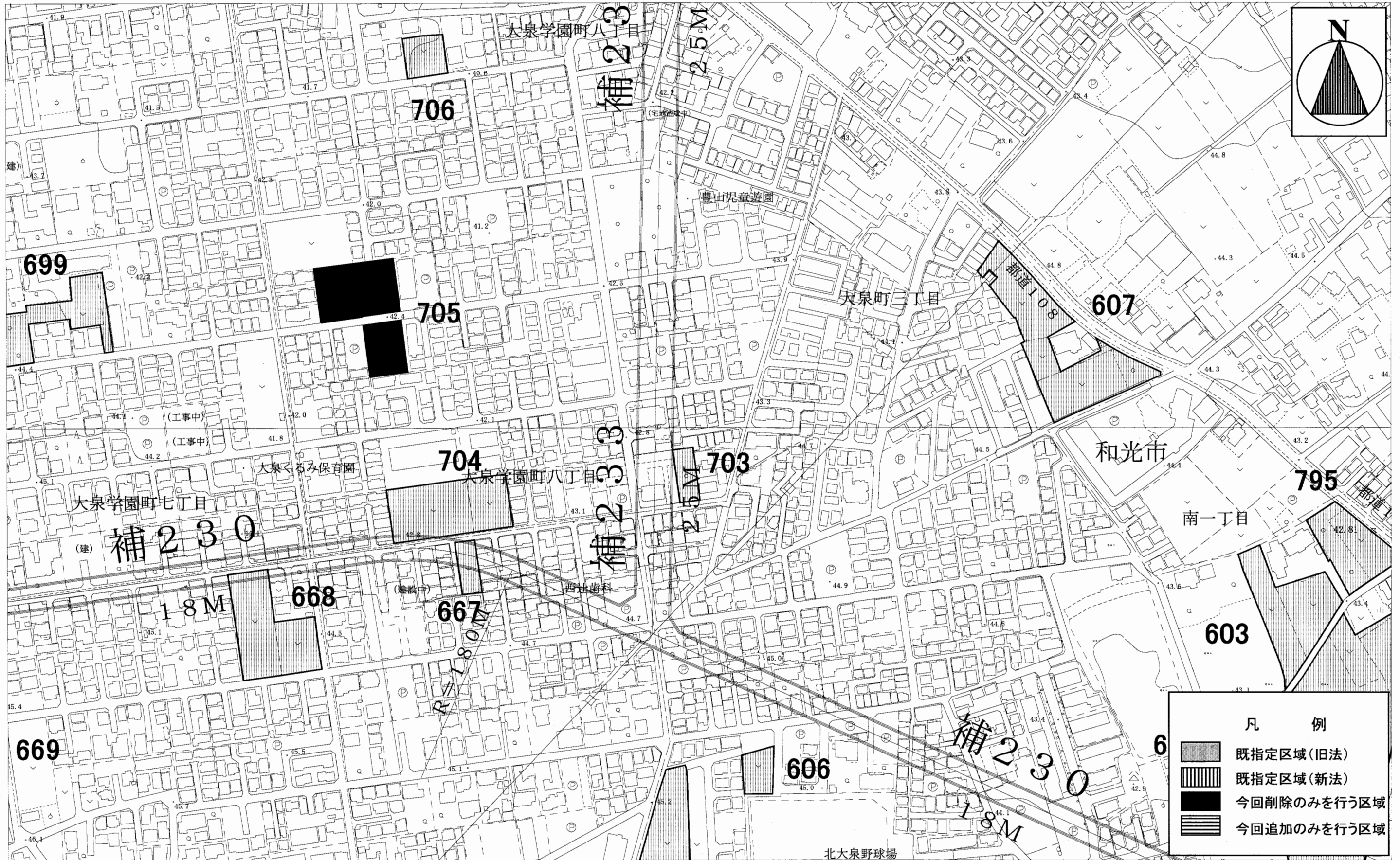
この背景の地形図は、東京都都市整備局と東京デジタルマップ(株)が著作権を有しています。(承認番号:16東デ共許第006号-24)
 この地図は、東京都知事の承認を受けて、東京都縮尺2,500分の1の地形図(道路網図)を使用して作成したものである。
 ただし、計画線は、都市計画道路の計画図から転記したものである。無断転貸・無断複製を禁ず。
 (承認番号)23都市基交第174号 23都市基街測第46号、平成23年7月25日

縮尺 1:2500 0 50 100 150m



この背景の地形図は、東京都都市整備局と東京デジタルマップ(株)が著作権を有しています。(承認番号:16東デ共許第006号-24)
 この地図は、東京都知事の承認を受けて、東京都縮尺2,500分の1の地形図(道路網図)を使用して作成したものである。
 ただし、計画線は、都市計画道路の計画図から転記したものである。無断転貸・無断複製を禁ず。
 (承認番号)23都市基交第174号 23都市基街測第46号、平成23年7月25日

縮尺 1:2500 0 50 100 150m



この背景の地形図は、東京都都市整備局と東京デジタルマップ(株)が著作権を有しています。(承認番号:16東デ共許第006号-24)
 この地図は、東京都知事の承認を受けて、東京都縮尺2,500分の1の地形図(道路網図)を使用して作成したものである。
 ただし、計画線は、都市計画道路の計画図から転記したものである。無断転貸・無断複製を禁ず。
 (承認番号)23都市基交第174号 23都市基街測第46号、平成23年7月25日

縮尺 1:2500 0 50 100 150m

東京都市計画生産緑地地区計画図 (練馬区決定)

図面番号
練馬区 23/25

地形図番号
LD041



縮尺 1:2500 0 50 100 150m



この背景の地形図は、東京都都市整備局と東京デジタルマップ(株)が著作権を有しています。(承認番号:16東デ共許第006号-24)
 この地図は、東京都知事の承認を受けて、東京都縮尺2,500分の1の地形図(道路網図)を使用して作成したものである。
 ただし、計画線は、都市計画道路の計画図から転記したものである。無断転貸・無断複製を禁ず。
 (承認番号)23都市基交第174号 23都市基街測第46号、平成23年7月25日

縮尺 1:2500 0 50 100 150m

東京都市計画生産緑地地区計画図 (練馬区決定)

図面番号
練馬区 25/25

地形図番号
KD943



縮尺 1:2500 0 50 100 150m