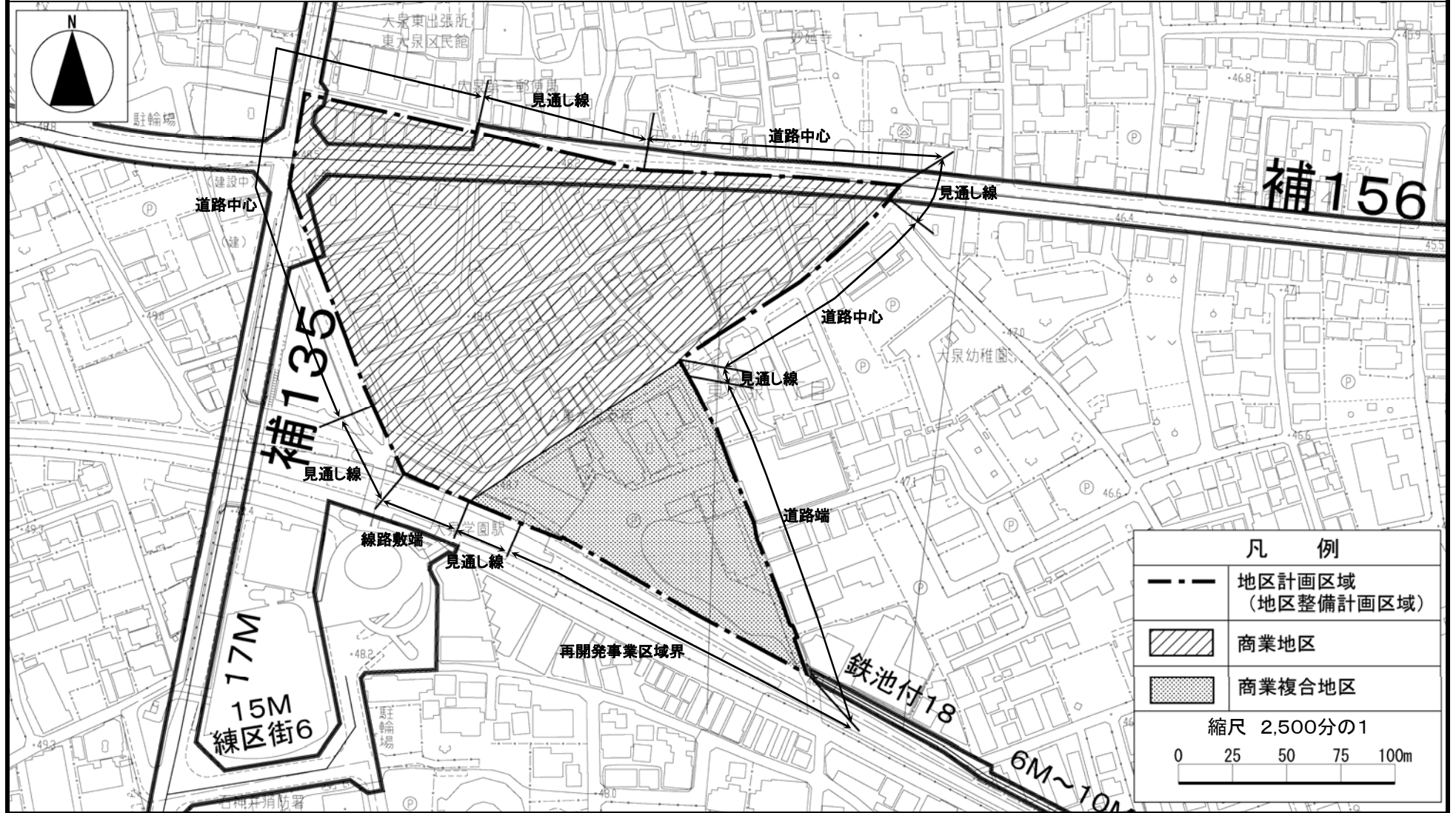


東京都市計画地区計画
大泉学園駅北口地区地区計画

計画図 1

[練馬区決定]

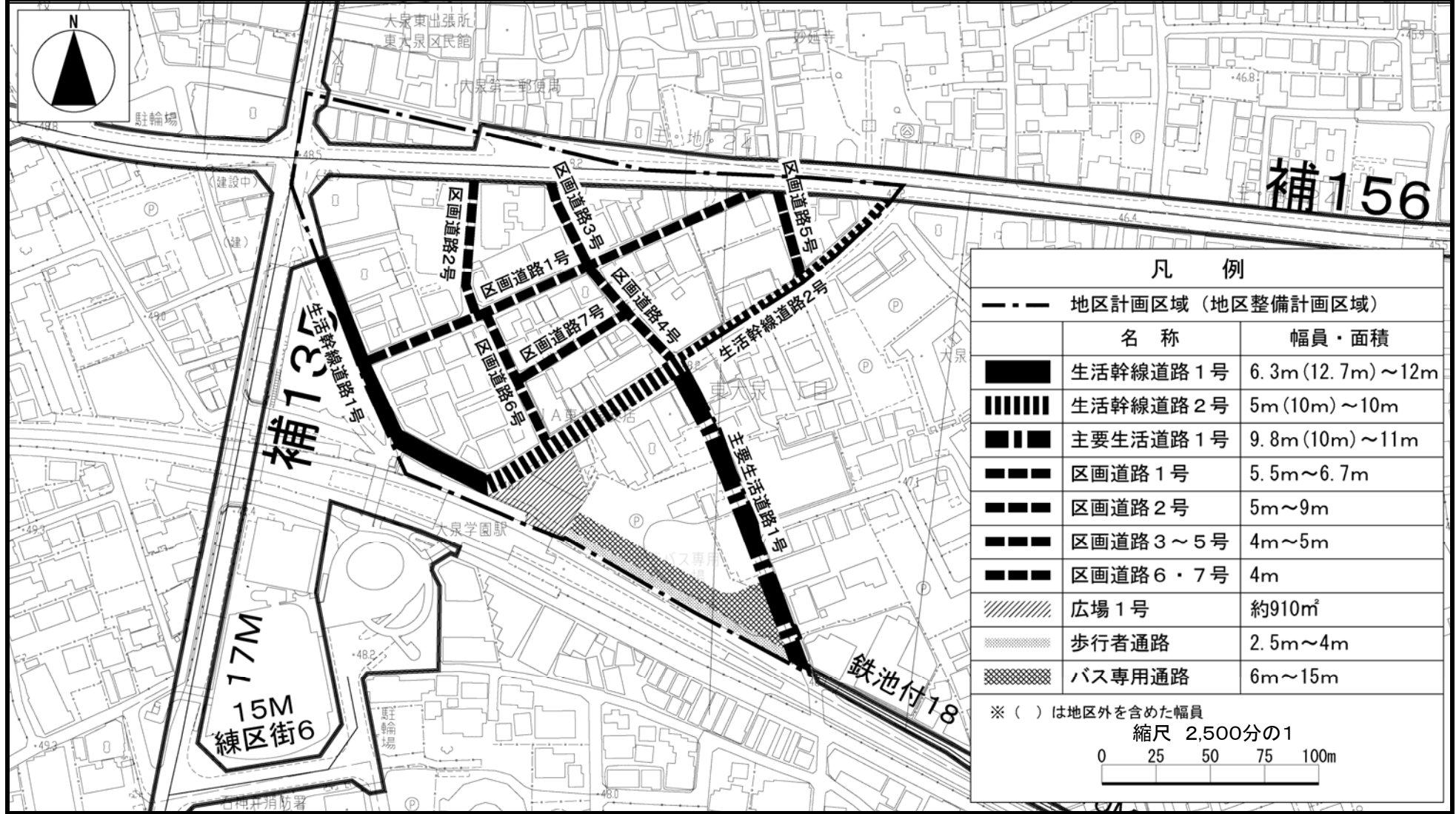


この地図は、東京都知事の承認を受けて、東京都縮尺 2,500 分の 1 の地形図（道路網図）を使用して作成したものである。ただし、計画線は、都市計画道路の計画図から転記したものである。無断複製を禁ず。（承認番号）22 都市基交第 69 号、16 東デ共許第 006 号-9、22 都市基画測第 4 号、平成 22 年 4 月 20 日

東京都市計画地区計画

[練馬区決定]

大泉学園駅北口地区地区計画 計画図 2-1 (1階レベル)

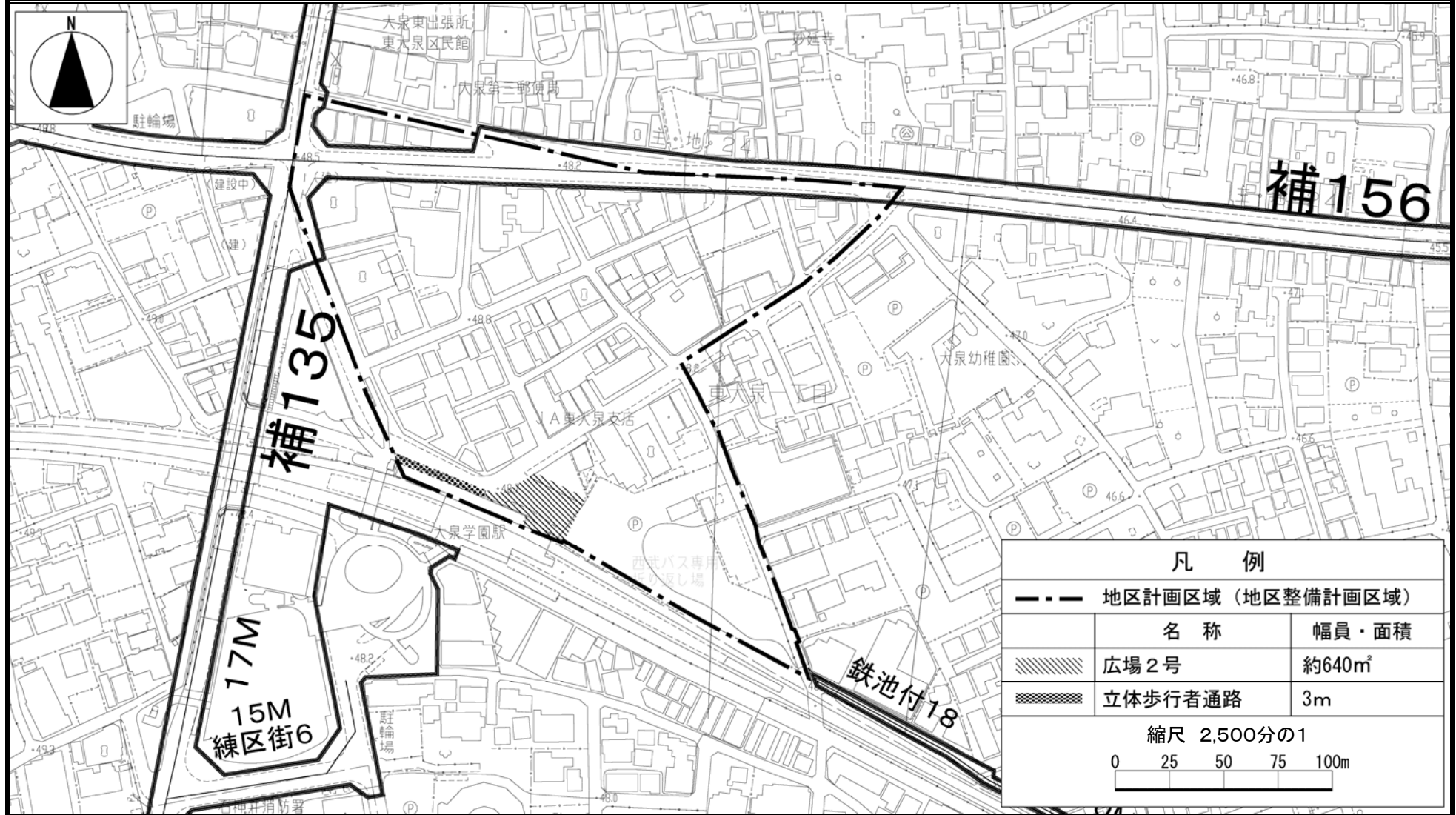


この地図は、東京都知事の承認を受けて、東京都縮尺 2,500 分の 1 の地形図 (道路網図) を使用して作成したものである。ただし、計画線は、都市計画道路の計画図から転記したものである。無断複製を禁ず。(承認番号) 22 都市基交第 69 号、16 東デ共許第 006 号-9、22 都市基街測第 4 号、平成 22 年 4 月 20 日

東京都市計画地区計画

[練馬区決定]

大泉学園駅北口地区地区計画 計画図 2-2 (2階レベル)



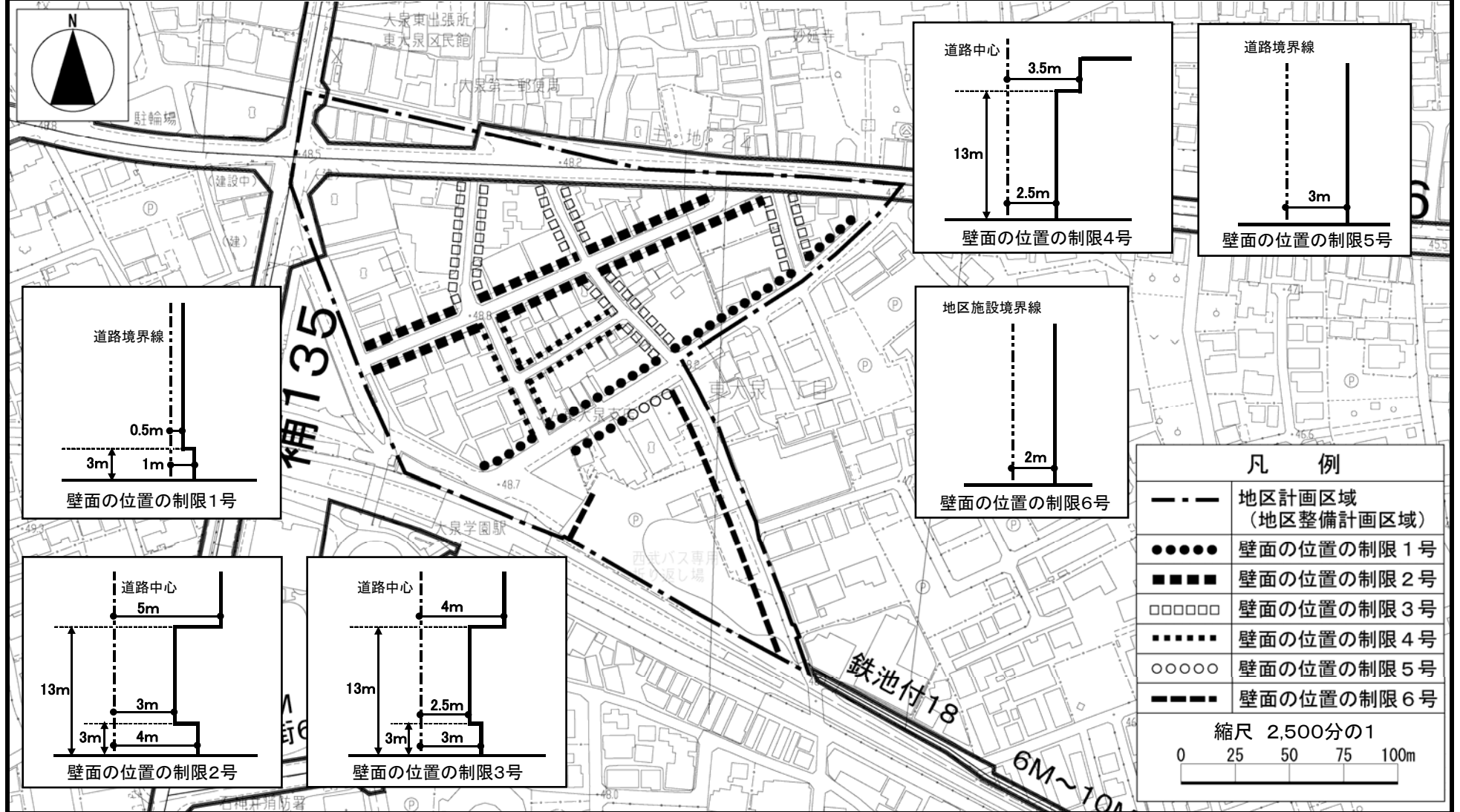
凡 例		
- - - 地区計画区域 (地区整備計画区域)		
	名 称	幅員・面積
	広場2号	約640㎡
	立体歩行者通路	3m
縮尺 2,500分の1		

この地図は、東京都知事の承認を受けて、東京都縮尺 2,500 分の 1 の地形図 (道路網図) を使用して作成したものである。ただし、計画線は、都市計画道路の計画図から転記したものである。無断複製を禁ず。(承認番号) 22 都市基交第 69 号、16 東デ共許第 006 号-9、22 都市基街測第 4 号、平成 22 年 4 月 20 日

東京都市計画地区計画

大泉学園駅北口地区地区計画 計画図 3

[練馬区決定]



この地図は、東京都知事の承認を受けて、東京都縮尺 2,500 分の 1 の地形図 (道路網図) を使用して作成したものである。ただし、計画線は、都市計画道路の計画図から転記したものである。無断複製を禁ず。(承認番号) 22 都市基交第 69 号、16 東デ共許第 006 号-9、22 都市基街測第 4 号、平成 22 年 4 月 20 日