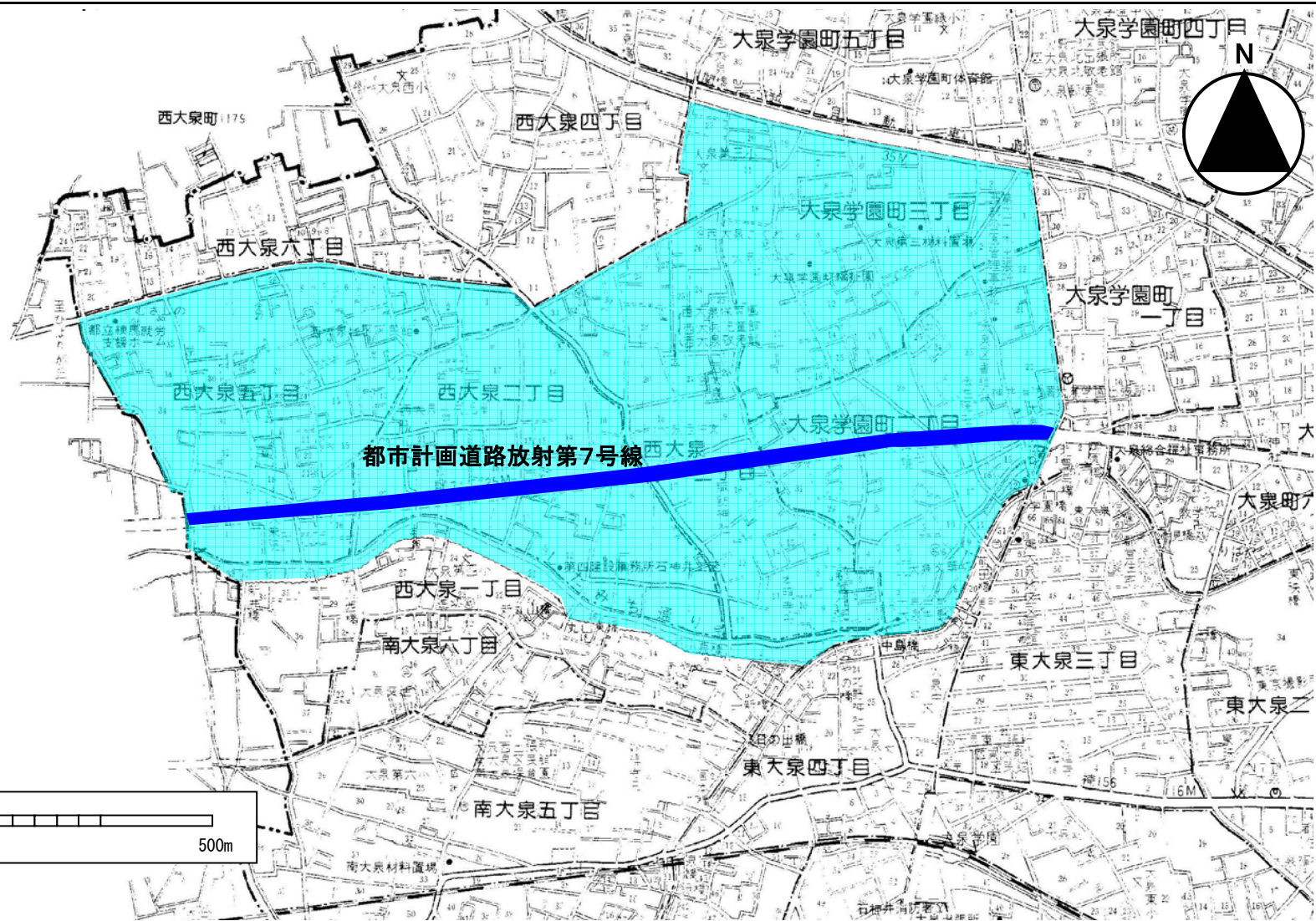
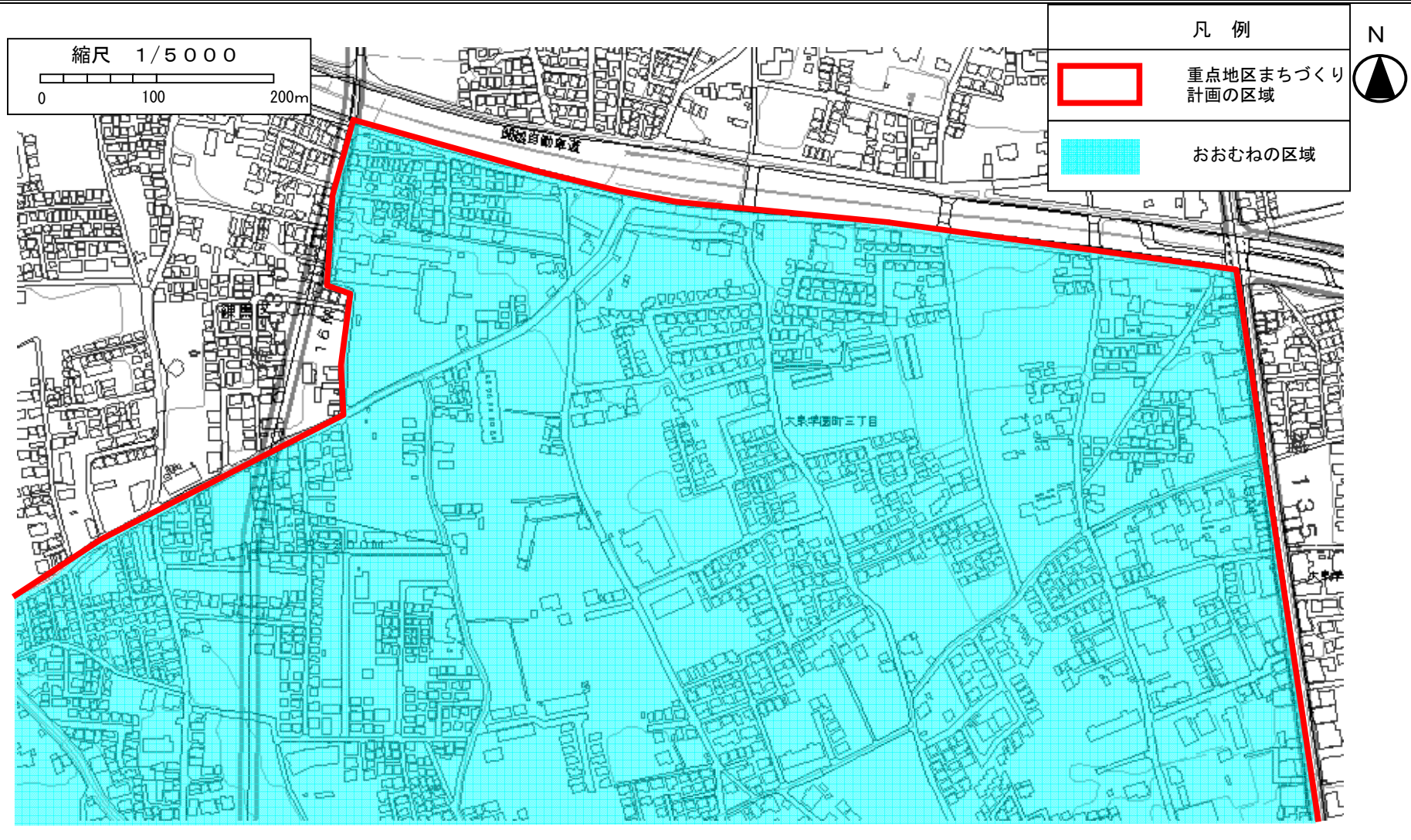


放射7号線沿道周辺地区

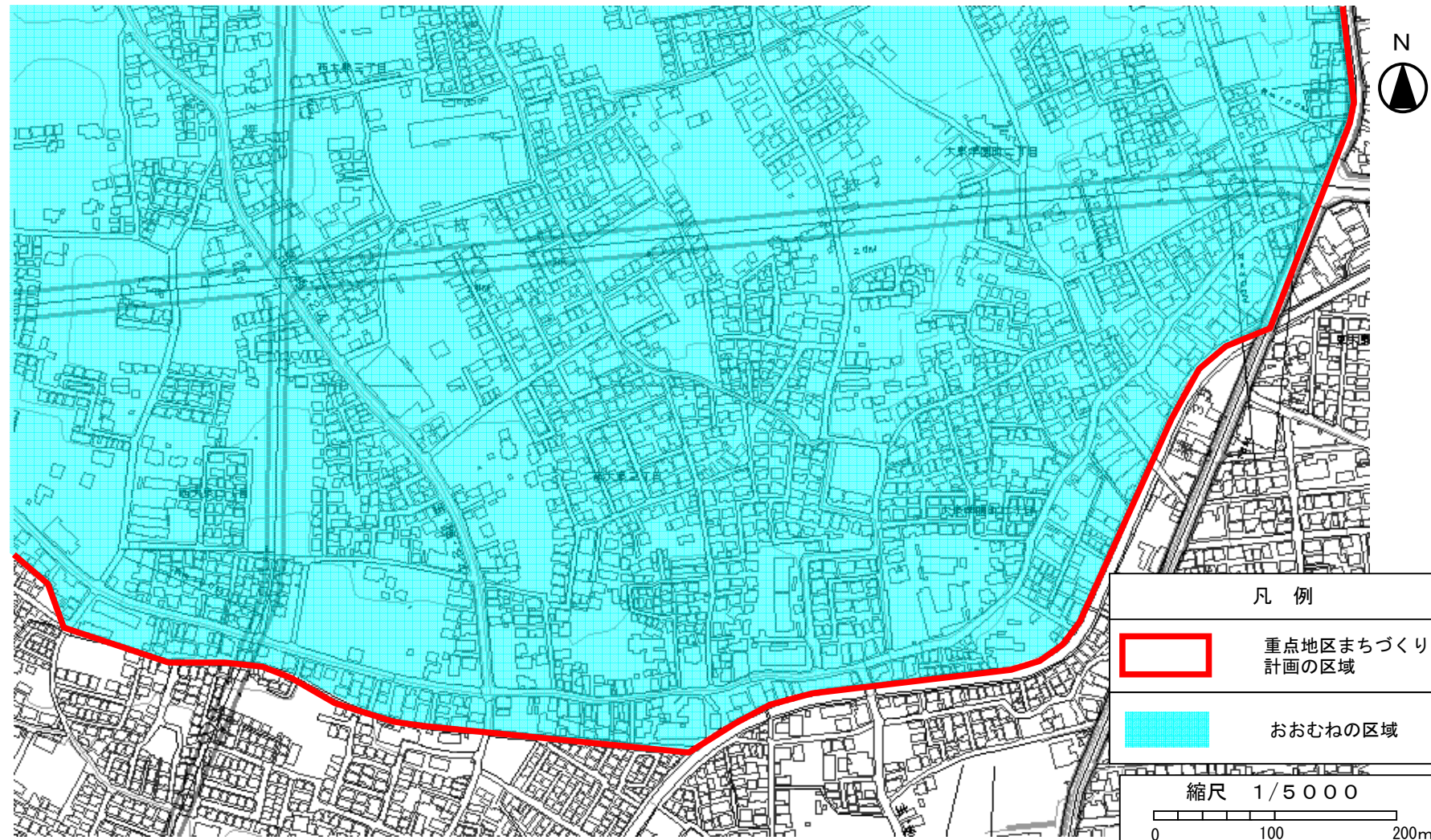
区域図



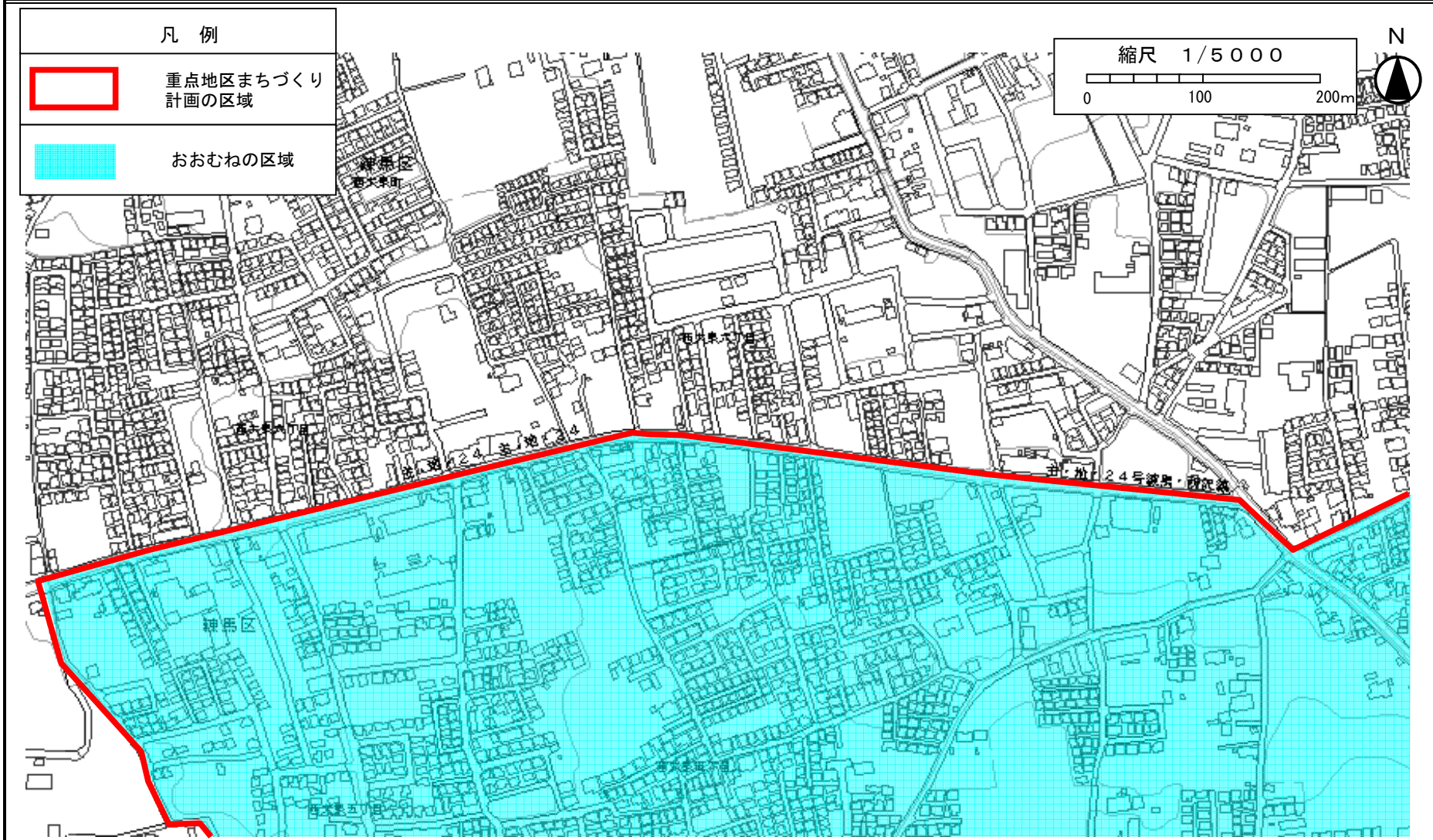
この地図は、東京都知事の承認を受けて、東京都縮尺2,500分の1の地形図を複製して作製したものである。無断複製を禁ずる。(承認番号) 22都市基交 第516号
この地図は、東京都知事の承認を受けて、東京都縮尺1/2,500の地形図(道路網図)を使用して作成したものである。ただし、計画線は、都市計画道路の計画図から転記したものである。無断複製を禁ずる。(承認番号) 22都市基街測第168号、平成23年2月25日)



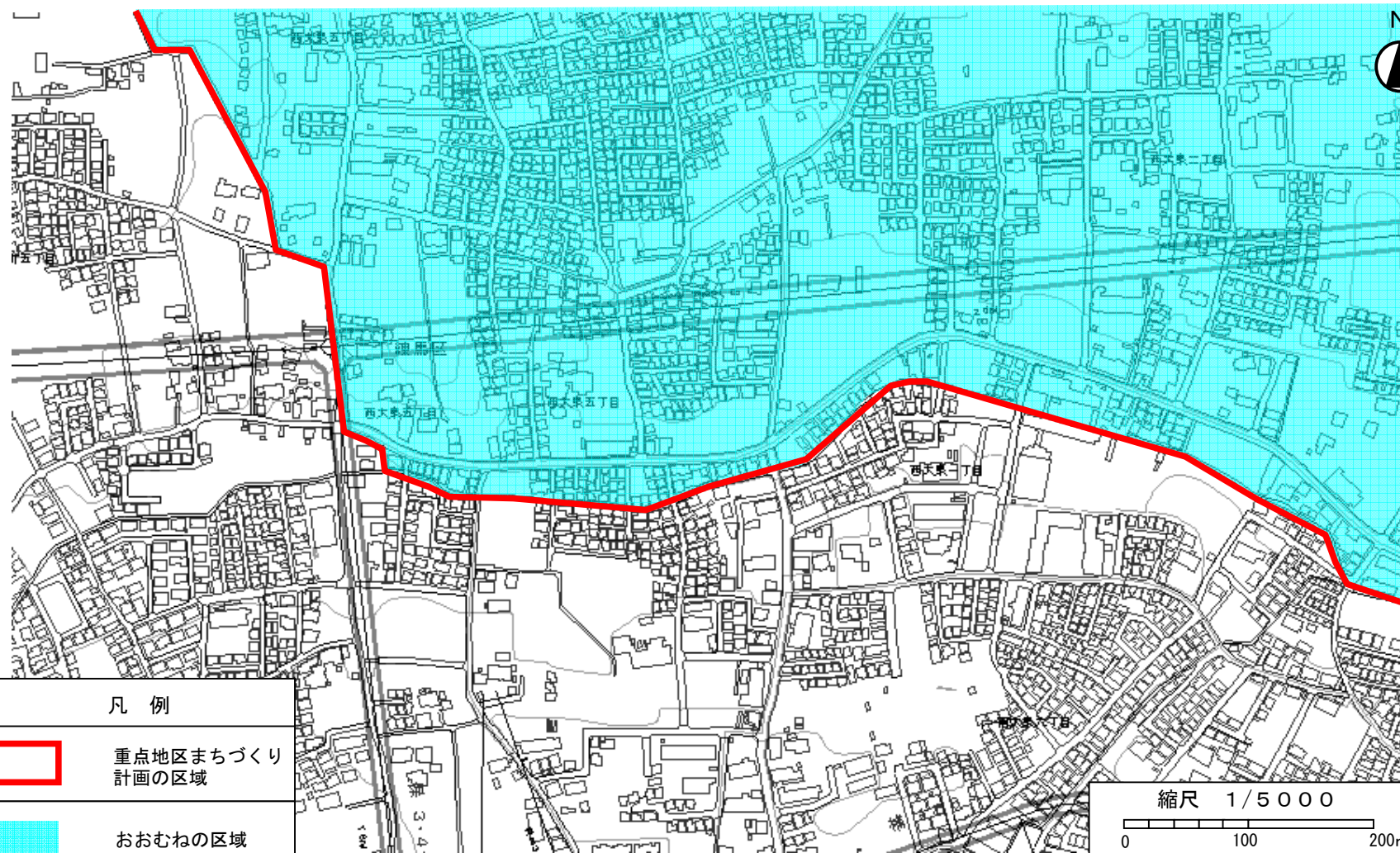
この地図は、東京都知事の承認を受けて、東京都縮尺2,500分の1の地形図を複製して作製したものである。無断複製を禁ずる。(承認番号)22都市基交 第516号
この地図は、東京都知事の承認を受けて、東京都縮尺1/2,500の地形図(道路網図)を使用して作成したものである。ただし、計画線は、都市計画道路の計画図から転記したものである。無断複製を禁ずる。(承認番号)22都市基街測第168号、平成23年2月25日)



この地図は、東京都知事の承認を受けて、東京都縮尺2,500分の1の地形図を複製して作製したものである。無断複製を禁ずる。(承認番号) 22都市基交 第516号
この地図は、東京都知事の承認を受けて、東京都縮尺1/2,500の地形図(道路網図)を使用して作成したものである。ただし、計画線は、都市計画道路の計画図から転記したものである。無断複製を禁ず。(承認番号) 22都市基街測第168号、平成23年2月25日)



この地図は、東京都知事の承認を受けて、東京都縮尺2,500分の1の地形図を複製して作製したものである。無断複製を禁ずる。(承認番号) 22都市基交 第516号
この地図は、東京都知事の承認を受けて、東京都縮尺1/2,500の地形図(道路網図)を使用して作成したものである。ただし、計画線は、都市計画道路の計画図から転記したものである。無断複製を禁ずる。(承認番号) 22都市基街測第168号、平成23年2月25日)



この地図は、東京都知事の承認を受けて、東京都縮尺2,500分の1の地形図を複製して作製したものである。無断複製を禁ずる。(承認番号) 22都市基交 第516号
この地図は、東京都知事の承認を受けて、東京都縮尺1/2,500の地形図(道路網図)を使用して作成したものである。ただし、計画線は、都市計画道路の計画図から転記したものである。無断複製を禁ず。(承認番号) 22都市基街測第168号、平成23年2月25日)