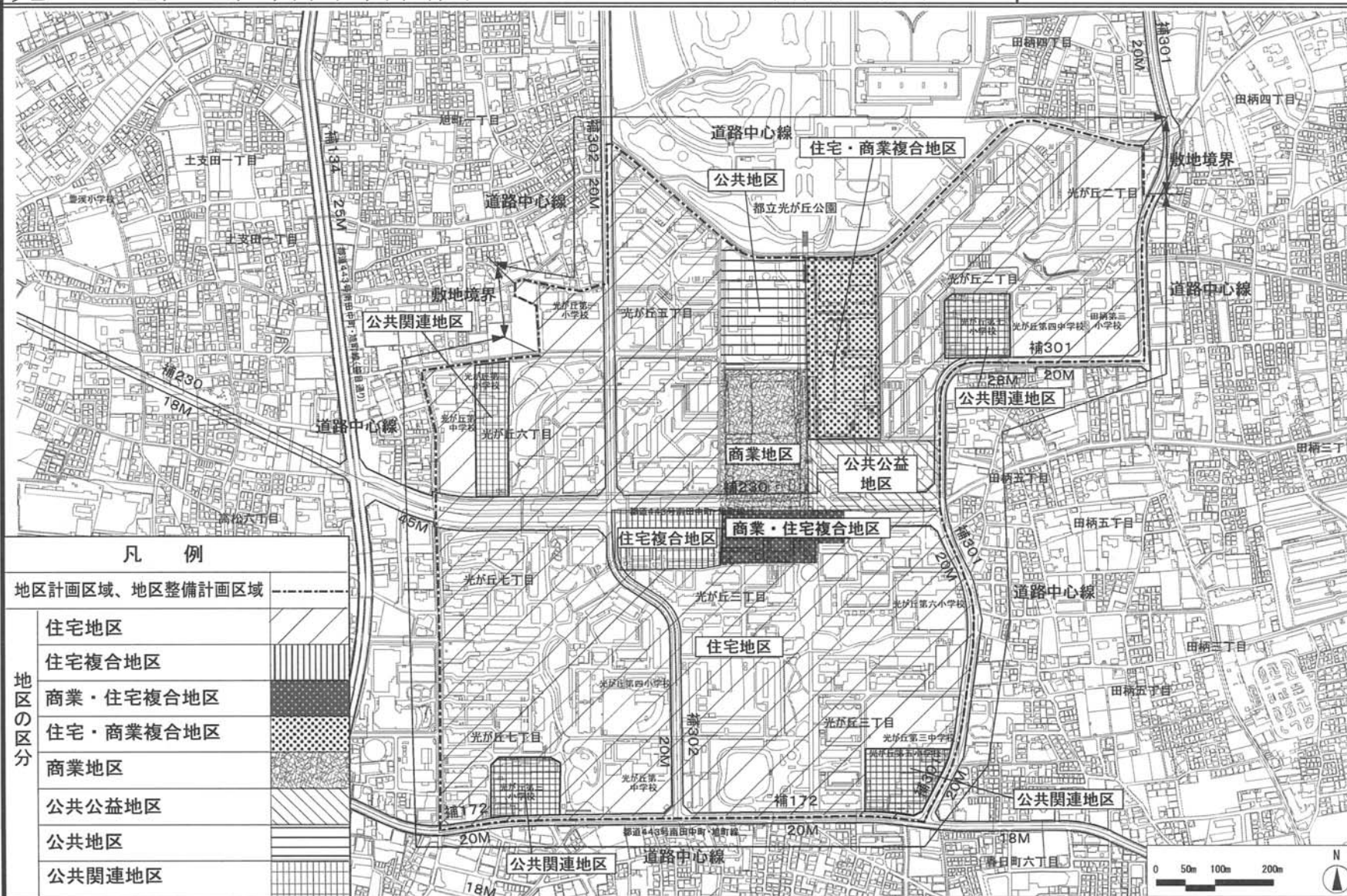


東京都市計画地区計画 光が丘地区地区計画 計画図 1

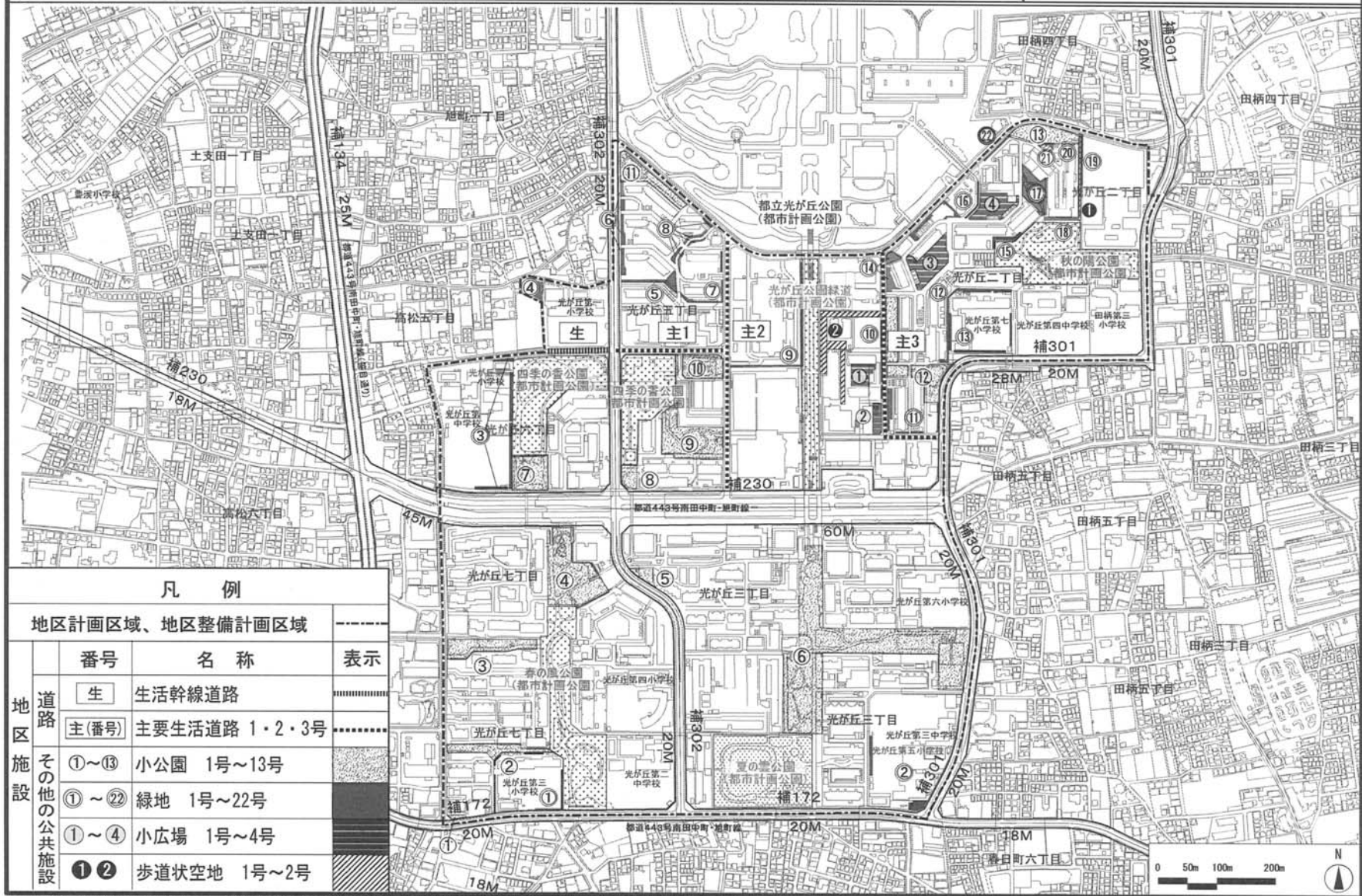
〔練馬区決定〕



この地図は、東京都知事の承認をうけて、東京都縮尺2,500分の1の地形図を使用して作成したものである。(承認番号) 22都市基交第256号
 この地図は、東京都知事の承認をうけて、東京都縮尺1/2,500の地形図(道路網図)を使用して作成したものである。ただし、計画線は、都市計画道路の計画図から転記したものである。無断複製を禁ず。(承認番号) 22都市基計第87号、平成22年 8月25日
 この背景の地形図は、東京都都市整備局と東京デジタルマップ(株)が著作権を有しています。(承認番号) 16東デ共計第006号-12

東京都市計画地区計画 光が丘地区地区計画 計画図 2

[練馬区決定]

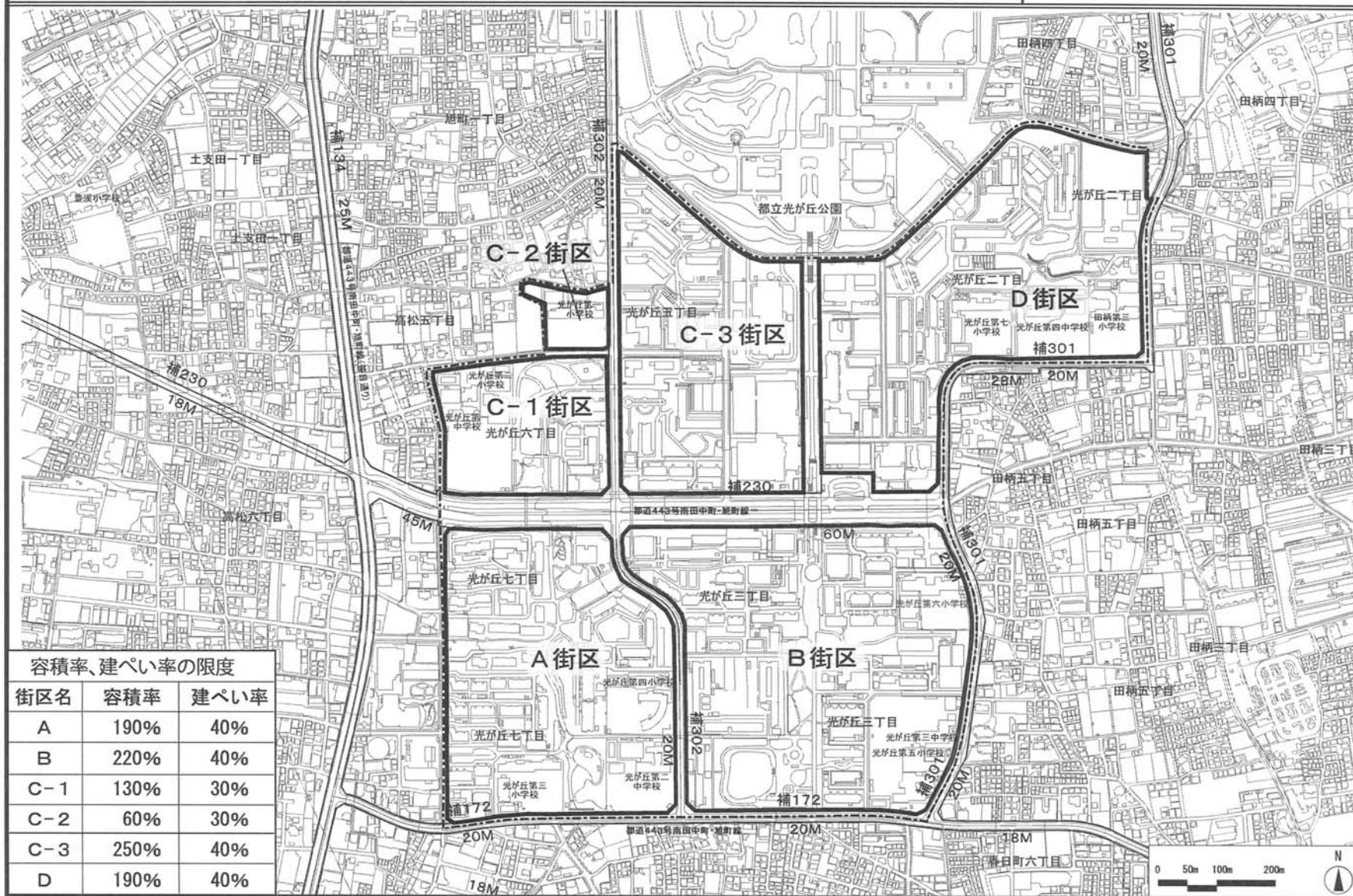


この地図は、東京都知事の承認をうけて、東京都縮尺2,500分の1の地形図を使用して作成したものである。(承認番号) 22都市基交第256号
 この地図は、東京都知事の承認をうけて、東京都縮尺1/2,500の地形図(道路網図)を使用して作成したものである。ただし、計画線は、都市計画道路の計画図から転記したものである。無断複製を禁ず。(承認番号) 22都市基街測第87号、平成22年 8月25日
 この背景の地形図は、東京都都市整備局と東京デジタルマップ(株)が著作権を有しています。(承認番号) 16東計共第006号-12

東京都市計画地区計画

光が丘地区地区計画 方針付図

〔練馬区決定〕



この地図は、東京都知事の承認をうけて、東京都縮尺2,500分の1の地形図を使用して作成したものである。(承認番号) 22都市基交第256号

この地図は、東京都知事の承認をうけて、東京都縮尺1/2,500の地形図(道路網図)を使用して作成したものである。ただし、計画線は、都市計画道路の計画図から転記したものである。無断複製を禁ず。(承認番号) 22都市基計第87号、平成22年 8月25日

この背景の地形図は、東京都都市整備局と東京デジタルマップ(株)が著作権を有しています。(承認番号) 16東デ共計第006号-12