

第7回 外環事業に伴う大泉ジャンクション周辺地区安全対策等連絡会

大泉街道周辺道路の利用形態の変更について

東日本高速道路(株) 東京外環工事事務所

平成30年 6月15日

1. 大泉街道周辺道路の利用形態の変更について

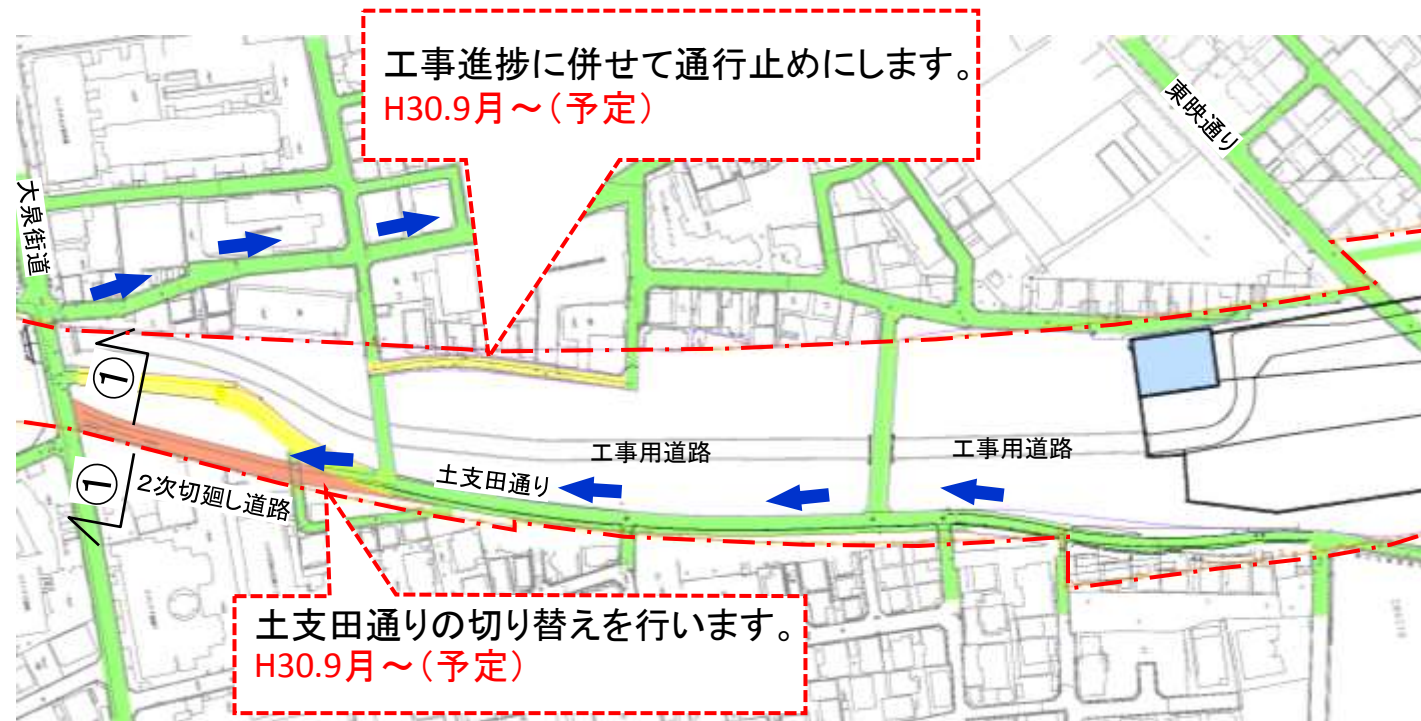
【大泉街道より北側 現状】 (2018年6月現在)



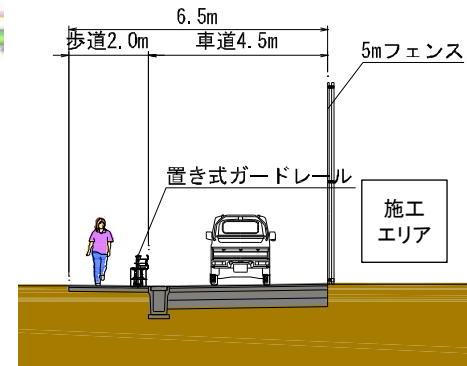
- 現況道路
- 通行止め
- 切回し道路
- 切回し道路 (歩行者)
- - - 外環事業用地

2. 大泉街道周辺道路の利用形態の変更について

【大泉街道より北側 今後】



①ー① 土支田通り



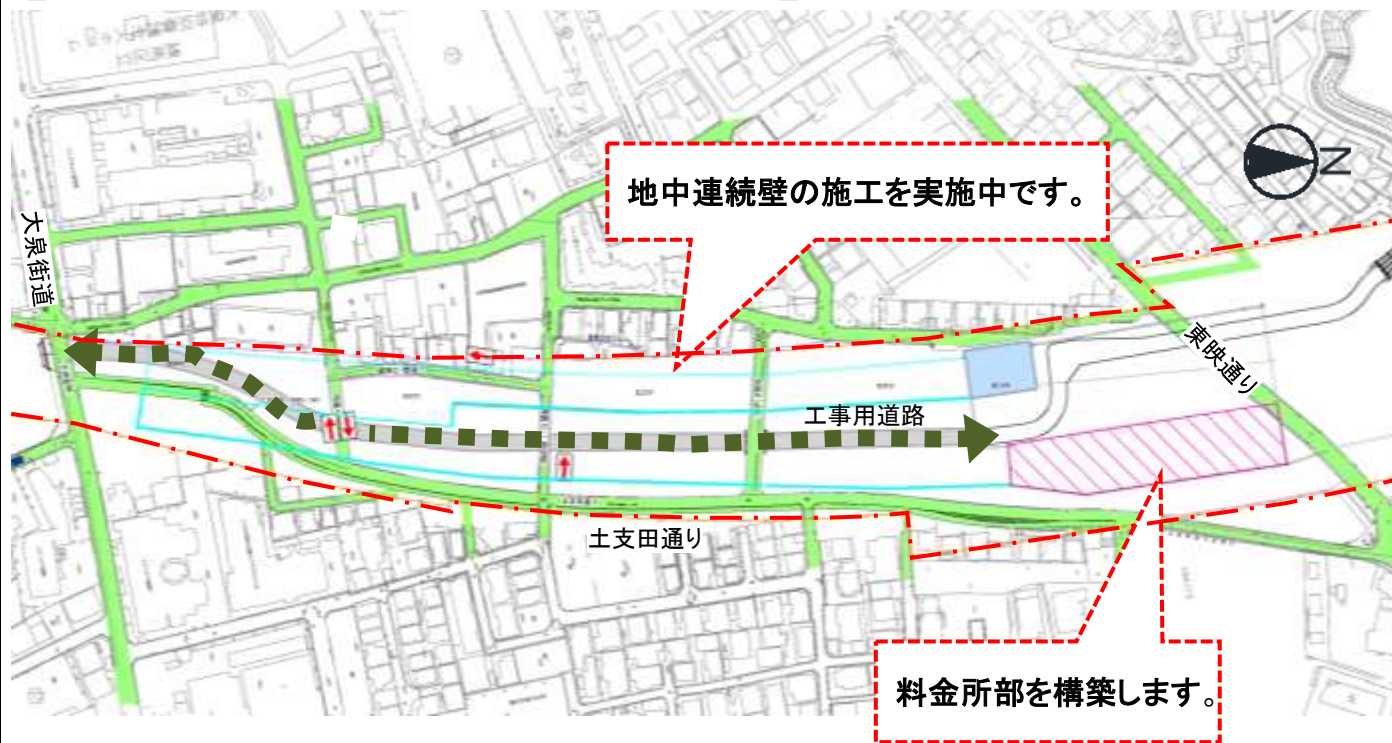
詳細な時期が判明次第、別途周知いたします

東映通り～大泉街道間において横断箇所を最低1箇所は確保するよう計画しています。
なお、工事進捗状況に伴い、道路利用形態が変更となりますので詳細については別途周知致します。

今後この道路利用形態をもとに交通安全対策や通過交通対策等についてみなさまのご意見をお聞きしつつ、引き続き具体的な検討を進めていく予定であり、場合によっては変更となる可能性もあります。

3. 大泉街道以北の現在・今後の施工

【大泉街道より北側 施工中】



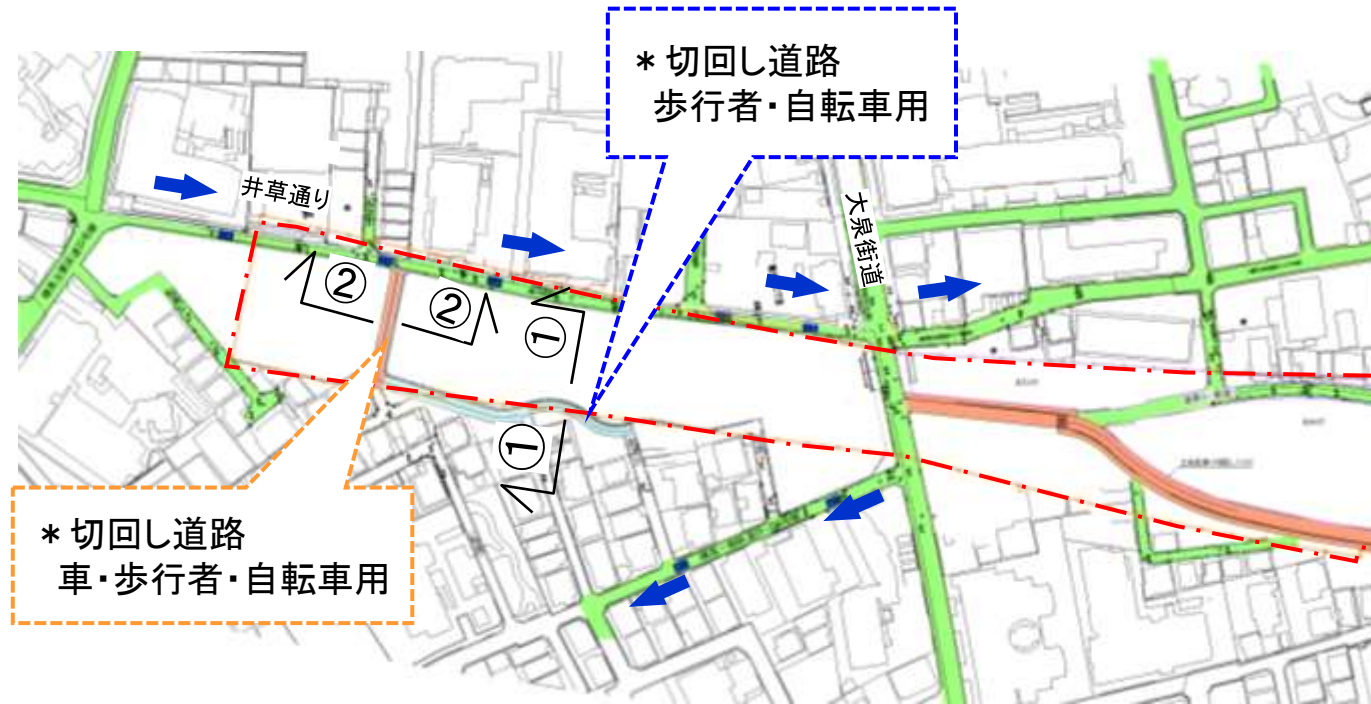
- 現況道路
- 通行止め
- 切回し道路
- 切回し道路（歩行者）
- 外環事業用地

地中連続壁施工の様子



4. 大泉街道周辺道路の利用形態の変更について

【大泉街道より南側 現状】 (2018年6月現在)



* 切回し道路
車・歩行者・自転車用

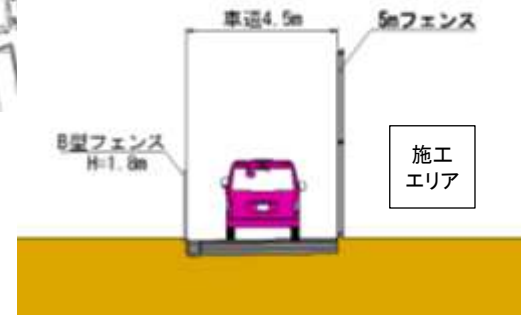
* 切回し道路
歩行者・自転車用

- 現況道路 (Green)
- 通行止め (Yellow)
- 切回し道路 (Orange)
- 切回し道路 (歩行者・自転車) (Cyan)
- 外環事業用地 (Red dashed line)

①-① 歩行者・自転車用道路



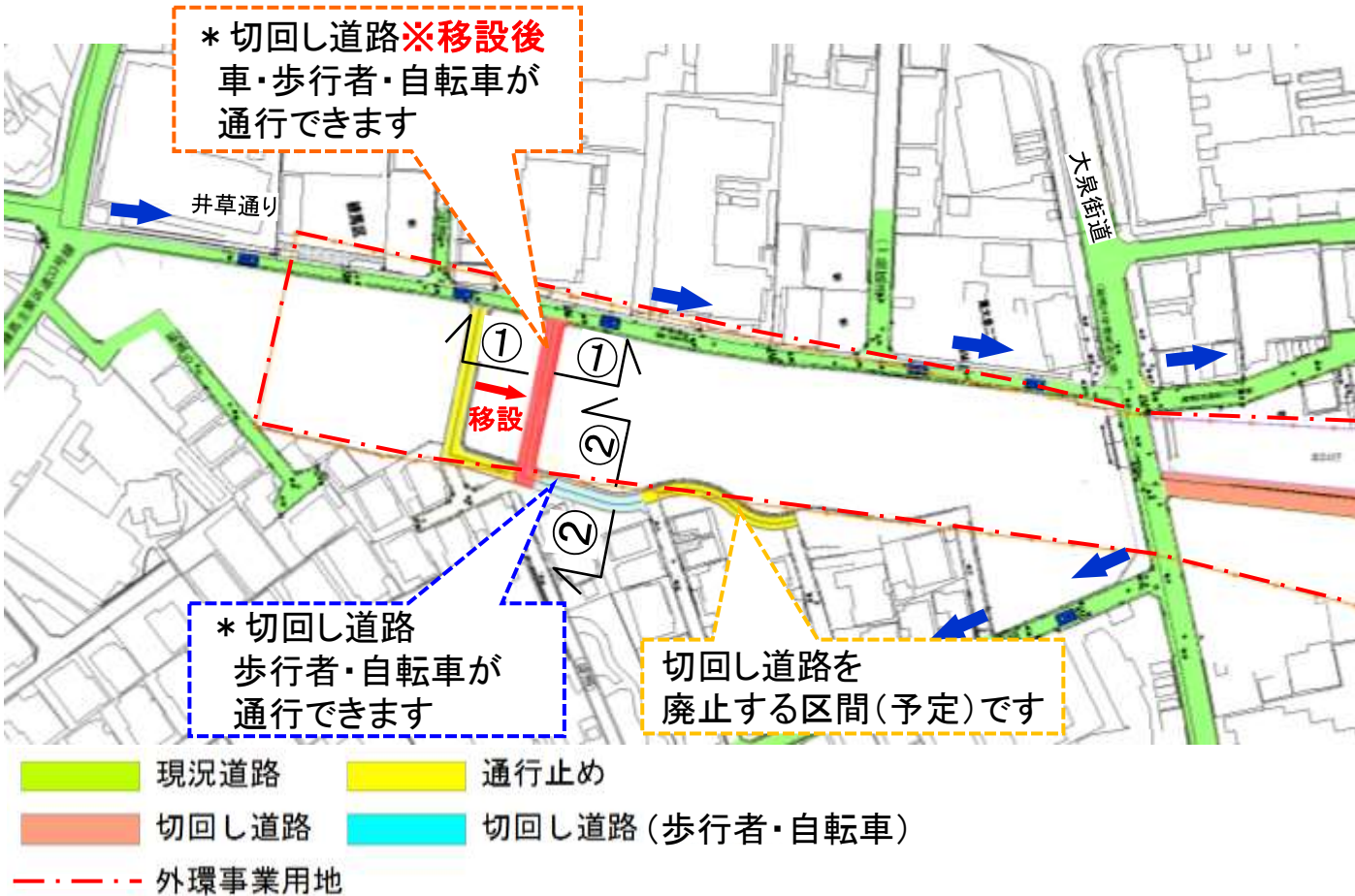
②-② 歩車道



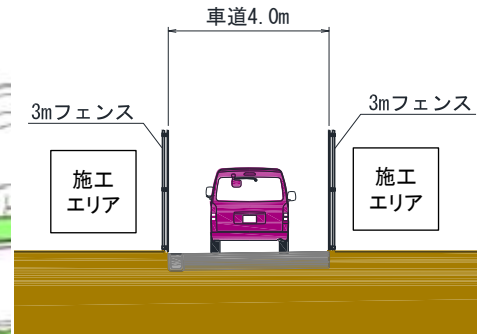
関係機関との計画協議等により、変更の可能性があります。変更となり次第、別途周知いたします

5. 大泉街道周辺道路の利用形態の変更について

【大泉街道より南側 施工中】

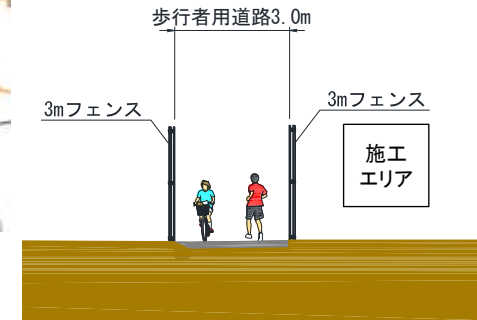


①-① 歩車道



※幅員構成については現在警察と協議中

②-② 歩行者・自転車用道路



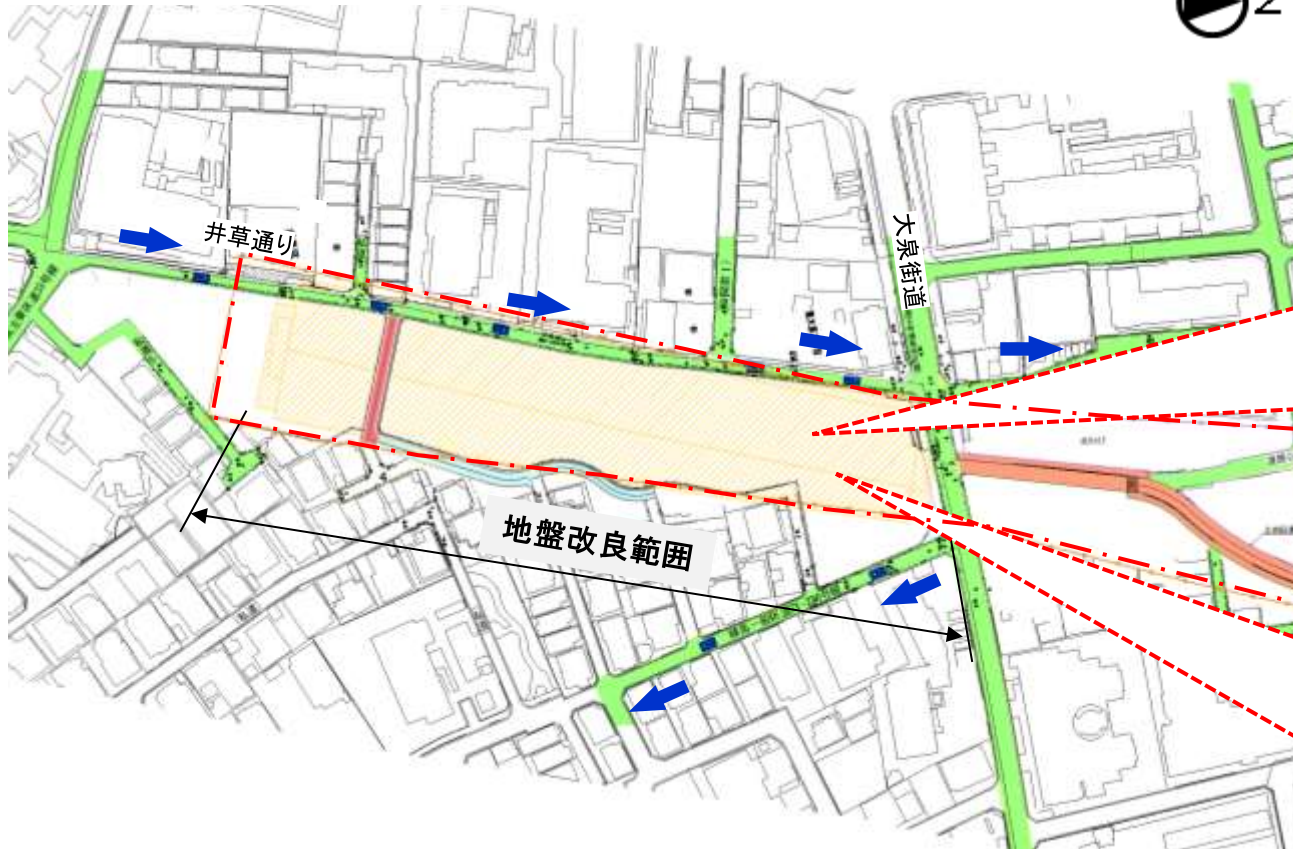
※幅員構成については現在警察と協議中

詳細な時期が判明次第、別途周知いたします

今後この道路利用形態をもとに交通安全対策や通過交通対策等についてみなさまのご意見をお聞きしつつ、引き続き具体的な検討を進めていく予定であり、場合によっては変更となる可能性もあります。

6 . 大泉街道以南の現在・今後の施工

【大泉街道より南側】



- 現況道路
- 通行止め
- 切回し道路
- 切回し道路（歩行者）
- 外環事業用地

地盤改良工事の様子



工事機械（一部）



7. 安全対策

●安全対策として、道路沿いに看板を設置しています。



仮囲いに迂回路、安全看板
を設置



道路沿いに
安全看板を設置

8. 安全対策

- 安全対策として、歩道を新設しました。



新設歩道
(土支田通り側より)



新設歩道
(区道側より)

9. 安全対策

- 安全対策として、カーブミラーを設置します。



横断道路を新設



土支田通り側出口正面に
カーブミラーを設置