

第10回 外環事業に伴う大泉ジャンクション周辺地区安全対策等連絡会

# 大泉街道周辺道路の利用形態について

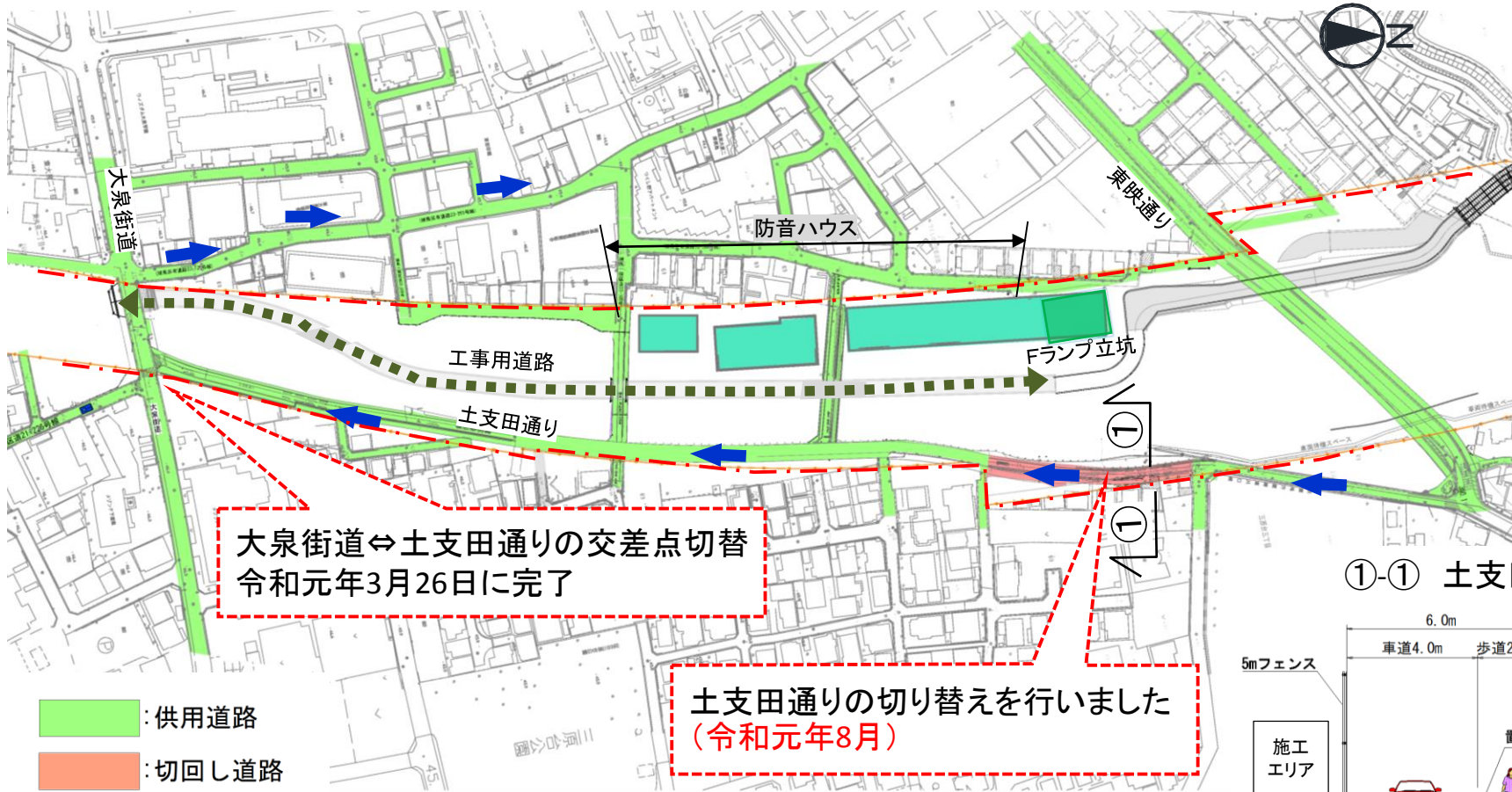
東日本高速道路(株) 東京外環工事事務所

令和元年 10月28日

# 1. 大泉街道周辺道路の利用形態の変更について

## 【大泉街道より北側 現状】

(2019年 10月末現在)



## 2. 大泉街道周辺道路の利用形態の変更について

### 【大泉街道より北側 今後】



詳細な時期が判明次第、別途周知いたします

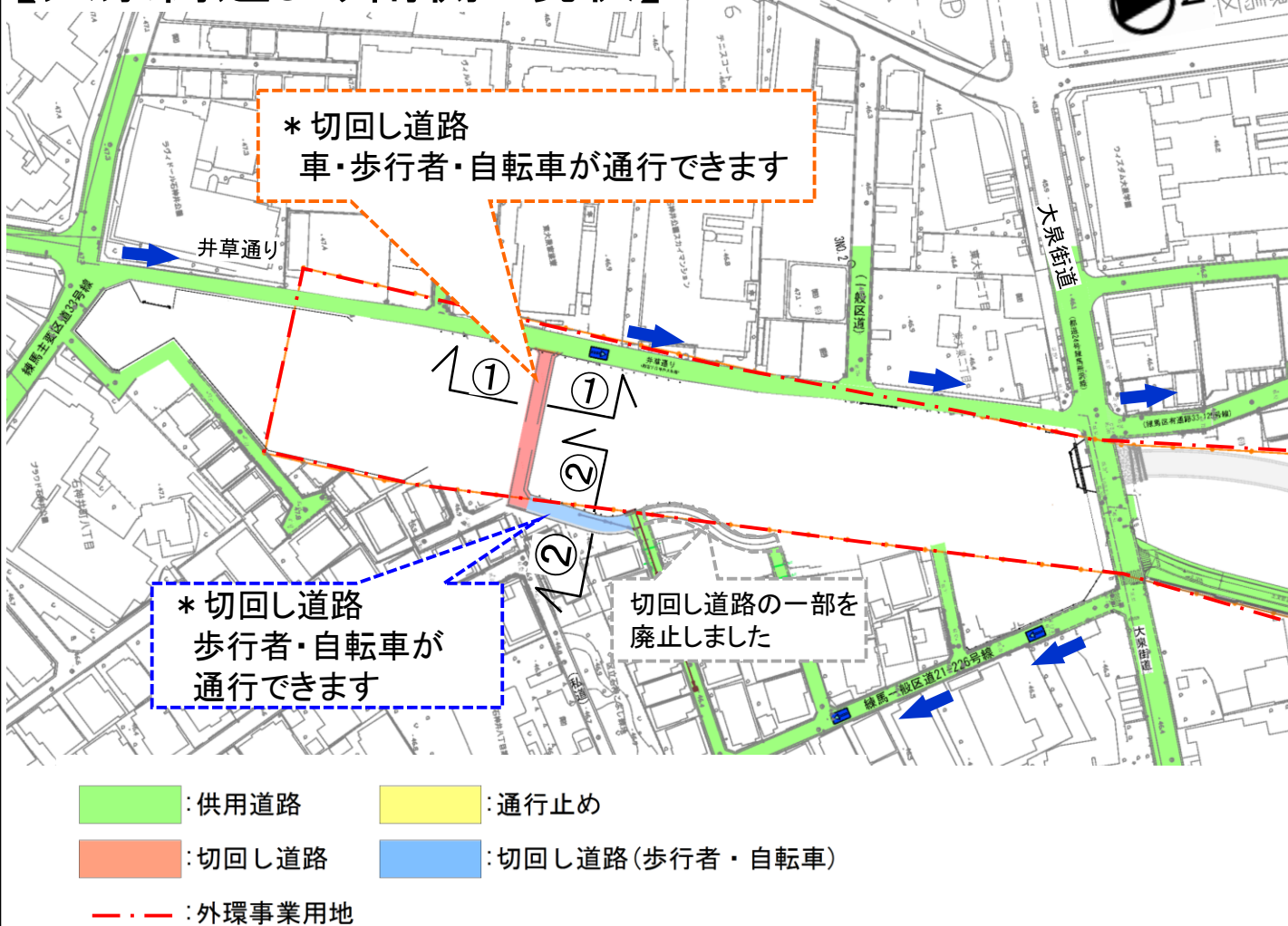
東映通り～大泉街道間において横断箇所を最低1箇所は確保するよう計画しています。

なお、工事進捗状況に伴い、道路利用形態が変更となりますので詳細については別途周知致します。

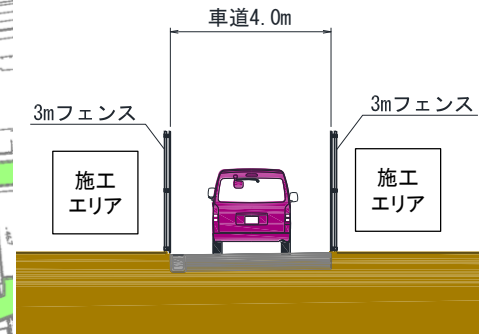
今後この道路利用形態をもとに交通安全対策や通過交通対策等についてみなさまのご意見をお聞きしつつ、引き続き具体的な検討を進めていく予定であり、場合によっては変更となる可能性もあります。

# 3. 大泉街道周辺道路の利用形態の変更について

## 【大泉街道より南側 現状】

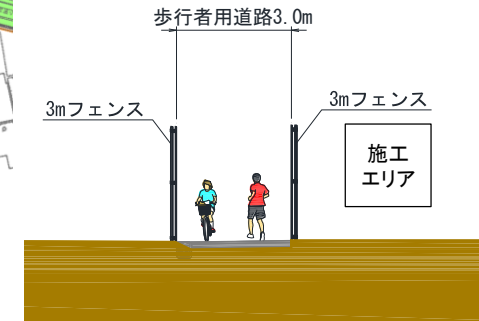


### ①-① 歩車道



※幅員構成については現在警察と協議中

### ②-② 歩行者・自転車用道路



※幅員構成については現在警察と協議中

詳細な時期が判明次第、別途周知いたします

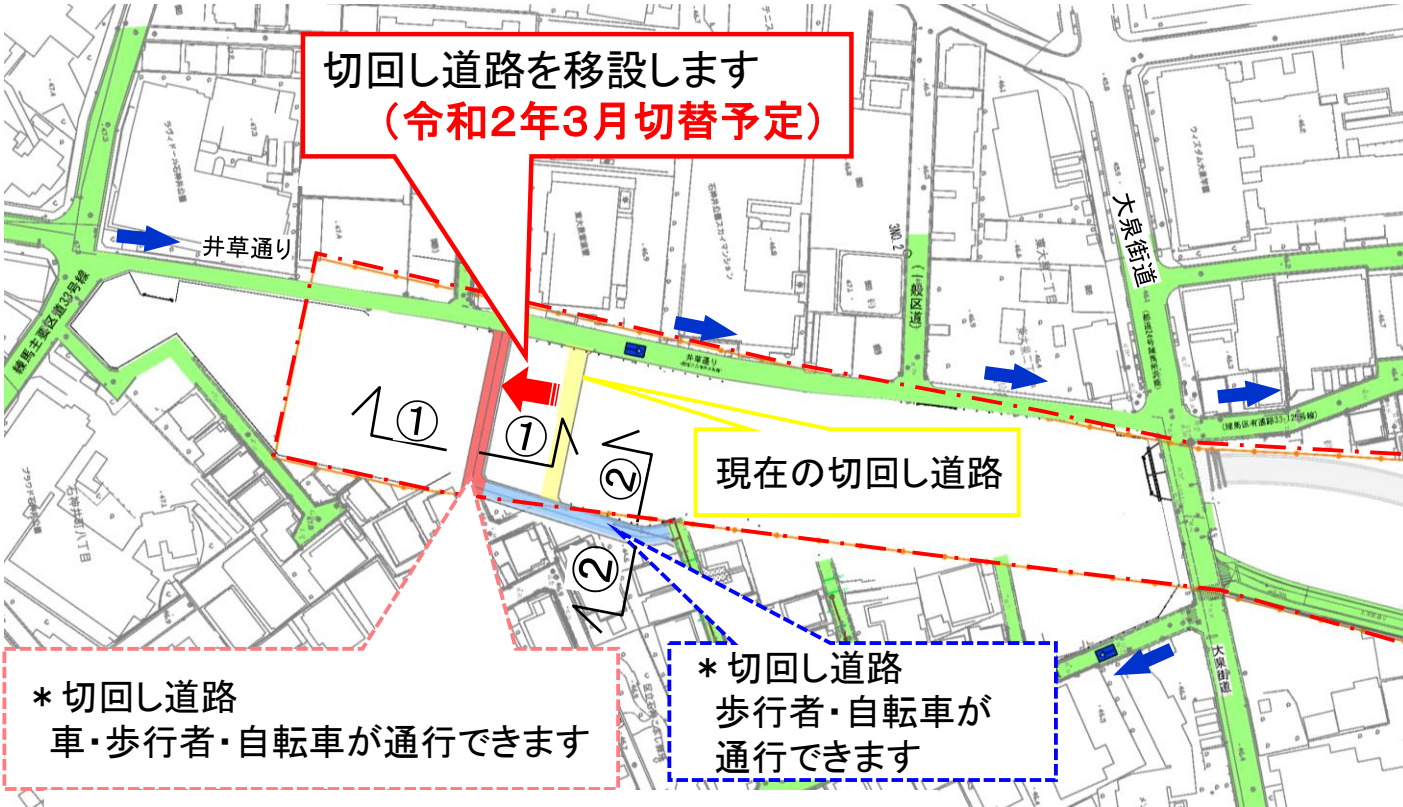
今後この道路利用形態をもとに交通安全対策や通過交通対策等についてみなさまのご意見をお聞きしつつ、引き続き具体的な検討を進めていく予定であり、場合によっては変更となる可能性もあります。

# 4. 大泉街道周辺道路の利用形態の変更について

## 【大泉街道より南側 今後】



切回し道路を移設します  
(令和2年3月切替予定)

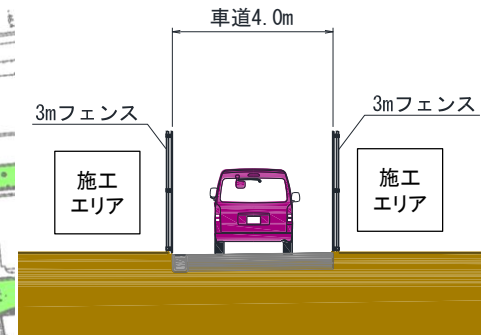


\* 切回し道路  
車・歩行者・自転車が通行できます

\* 切回し道路  
歩行者・自転車が  
通行できます

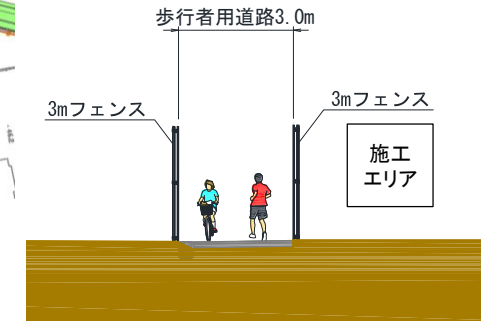
- : 供用道路
- : 通行止め
- : 切回し道路
- : 切回し道路(歩行者・自転車)
- : 外環事業用地

### ①-① 歩車道



※幅員構成については現在警察と協議中

### ②-② 歩行者・自転車用道路



※幅員構成については現在警察と協議中

詳細な時期が判明次第、別途周知いたします

今後この道路利用形態をもとに交通安全対策や通過交通対策等についてみなさまのご意見をお聞きしつつ、引き続き具体的な検討を進めていく予定であり、場合によっては変更となる可能性もあります。

## 5. 安全対策

- 安全対策として、道路沿いに『注意喚起看板』を設置しています。



道路沿いに注意喚起の看板を設置

## 6. 安全対策

- 安全対策として、交差点に『発光びょう』を設置しています。



交差点に発光びょうを設置

## 7. 安全対策

- 安全対策として、『カーブミラー』を設置しています。

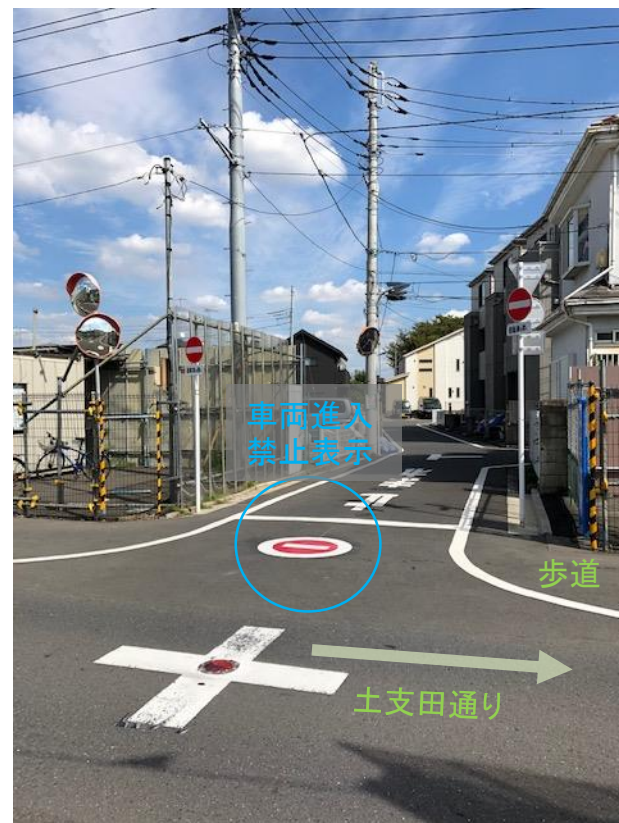


土支田通り側出口正面にカーブミラーを設置



## 8. 安全対策

- 安全対策として、『区画線等の路面標示』を設置しています。



土支田通り沿いに区画線等を設置