

武蔵関駅まちづくり ニュース



平成25年3月

今年度の武蔵関駅周辺地区まちづくりの動き

●平成 24 年度の経過報告

平成 24 年 5 月、武蔵関駅周辺地区の町会や商店会の代表ならびに公募区民などで構成される武蔵関駅周辺地区まちづくり協議会は、練馬区に「武蔵関駅周辺のまちづくり提言書」を提出しました。

これを受け、練馬区では練馬区まちづくり条例に基づき「まちづくり構想（重点地区まちづくり計画）」の策定をめざした取り組みを進めているところです。

まちづくり協議会は、提言書を提出した後は定期的な活動は行っていませんが、まちづくり構想（案）の作成に先立ち、第 16 回まちづくり協議会を開催して練馬区と意見交換を行いました。

また、平成 24 年度のまちづくりの進捗としては、平成 24 年 6 月に練馬区がまちづくり協議会の提言に基づき「重点地区まちづくり計画を検討する区域」を指定し（ニュース最終ページの地図をご参照ください。）、9月に公表・縦覧がなされました。

●今後の予定とまちづくりへの参加

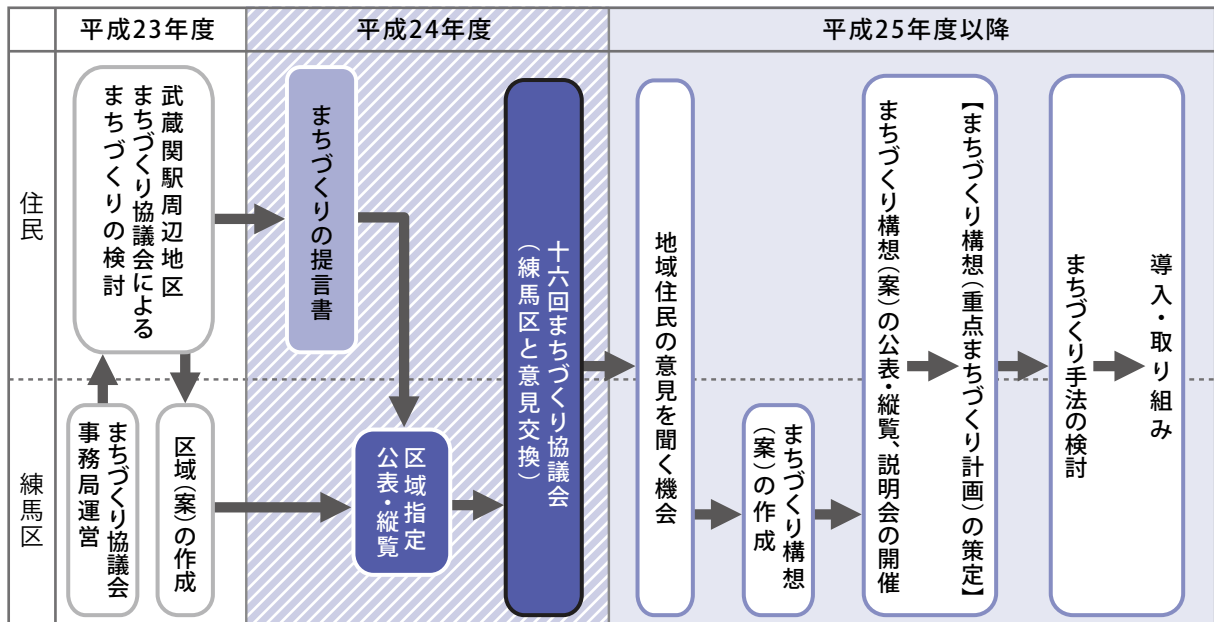
練馬区のまちづくり構想策定にあたっては、地域住民の意見を聞く機会や説明会等の開催、計画案の公表・縦覧など、地区住民の意向を反映させる場面が設けられています。

まちづくり協議会では、まちづくりの推進には、地域住民や個々の商業者、事業者や商店街、行政が協働していくことが大切だと考えています。

また、西武新宿線各駅のまちづくり協議会と相互に連携を図っていく必要もあります。

今後もまちづくり協議会では、様々な場面でまちづくりに参加し武蔵関駅周辺地区がさらに良いまちとなるよう継続して取り組むとともに、武蔵関駅周辺地区のまちづくりについて地域の皆さまへ情報を発信していきます。

「まちづくり構想の対象区域図」



★第16回まちづくり協議会 開催報告★

●第16回まちづくり協議会が開催されました！

平成25年3月11日(月)に、第16回武蔵関駅周辺地区まちづくり協議会が開催されました。主な内容として、練馬区が作成している武蔵関駅周辺地区まちづくり構想(素案)や、まちづくりニュースの発行について意見交換を行いました。



【第16回まちづくり協議会】

●まちづくり構想(素案)に対する意見交換

まちづくり構想(素案)に対する意見交換で出された主なご意見は次のとおりです。

- ◇都市計画道路の整備などの具体的な計画はどのようなになっているのか。
 - ◇関町庚申通りは通行が危険だと感じているので、その点をもっと伝えたい。
 - ◇当地区を含む区間の、連続立体交差事業の状況はどうなっているのか。
 - ◇この地区の文教施設などにある、みどりの写真を掲載してはどうか。
 - ◇ポロ市の様子が見える写真や、地区祭などの写真を掲載してはどうか。
 - ◇まちづくり構想は、どのような方が見て、どのような活用がなされるのか。
 - ◇まちづくり構想の表紙を見て、「武蔵関駅周辺地区」とわかるようなものにしてほしい。
- など

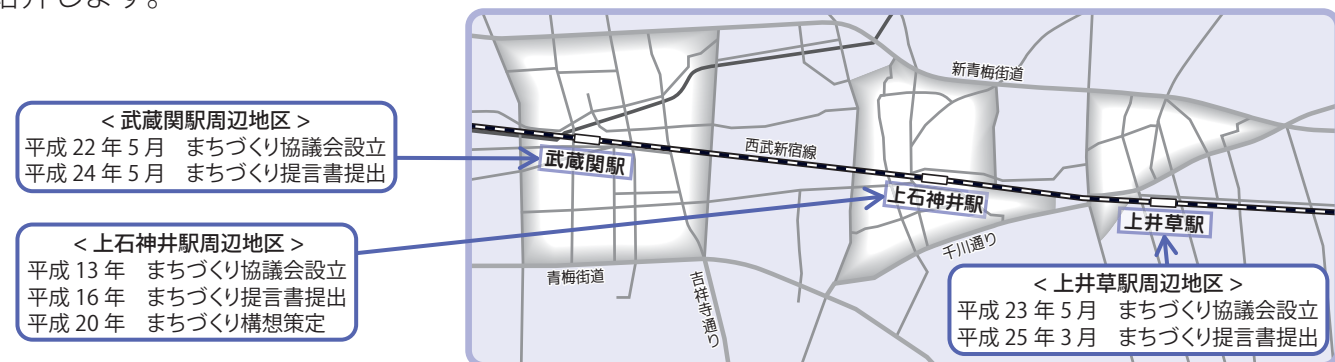


沿線3駅でのまちづくりの取り組み

武蔵関駅周辺地区を含めた上石神井駅周辺地区、上井草駅周辺地区の西武新宿線沿線3駅周辺地区では、西武新宿線の立体化を見据えた駅周辺のまちづくりの検討を進めています。

昨年2月に開催した武蔵関駅周辺地区まちづくりフォーラムでは、3地区のまちづくり協議会の代表者によるまちづくり座談会を開催するなど情報交換等を行い、お互いに連携しながら西武新宿線沿線のまちづくりを進めていくことが確認されました。

今回は、武蔵関駅周辺地区と合わせて、他の2地区のまちづくり協議会の活動状況もご紹介します。



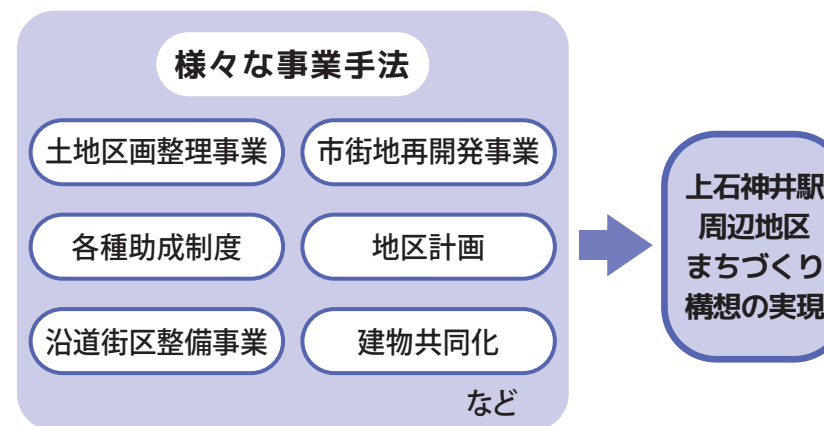
沿線2地区のまちづくりの紹介

●上石神井駅周辺地区


上石神井駅周辺地区まちづくり協議会では、「上石神井駅周辺地区まちづくり構想(平成20年3月)」の具体化に向けた検討が進められています。

今年度は、まちづくり事業の先進事例として、小田急線登戸駅および向ヶ丘遊園駅周辺のまちづくり見学会をはじめ、各種の事業手法について学び理解を深めています。

今後の駅前広場や都市計画道路沿道のまちづくりに活用し具体化を進めていく予定です。



【小田急線登戸駅南口見学会】



●上井草駅周辺地区(下石神井四丁目)

上井草駅周辺地区(下石神井四丁目)まちづくり協議会では、平成25年2月1日(金)と2日(土)に練馬区と共催で「まちづくり提言書(案)」の説明会を開催し住民の皆様のご意見を伺いました。

説明会には、上井草駅周辺地区(下石神井四丁目)のまちづくりに関心を寄せる48名の方々が集まり、まちづくり提言書(案)や会場に展示された資料について、熱心な意見交換が行われました。

協議会では寄せられた意見を参考にして、地区の目指すまちづくりの方向性として「まちづくり提言書」をまとめ平成25年3月に練馬区へ提出しました。



【まちづくり提言書(案)の説明会】

重点地区まちづくり計画を検討する区域の指定

※重点地区まちづくり計画（まちづくり構想）を検討する区域が指定されました！

平成24年6月に、図の区域で「重点地区まちづくり計画（まちづくり構想）を検討する区域」の指定がなされました。この区域指定は、重点地区まちづくり計画の作成に先立ち練馬区が指定をするものです。

今後は、地区住民の意向や都市計画審議会の意見を聴きながら、計画案の作成が進められていきます。



この地図は、東京都知事の承認を受けて、東京都縮尺1/2,500の地形図（道路網図）を使用して策定したものである。ただし、計画線は、都市計画道路の計画図から転記したものである。無断複製を禁ず。（承認番号）24都市基交測第5号、24都市基街測第56号、平成24年7月19日
この背景の地形図は、東京都知事と株式会社ミッドマップ東京が著作権を有している。無断複製を禁ず。（利用許諾番号）MMT利許第026号-9



～武蔵関 ぶらり散歩～



武蔵関駅の周辺には、地元の方々の皆さんのお気に入りの場所や散歩が楽しめる場所がたくさんあります。

今回は、駅の西側、石神井川の畔にある武蔵関公園を紹介いたします。

ここは昔、関の溜め井と呼ばれた池があった場所で、大正時代頃に地元住民が中心となって遊具、ボートなどが整備されました。

現在は、武蔵野の面影を象徴する樹木が茂る園内を散歩したり、ジョギング等を楽しむ人たちがいっぱいです。

また、富士見池ではボートに乗ったり、カワセミをはじめとする野鳥を見たりなど、多くの人たちが自然を感じることもできる憩いの場として親しまれています。



【武蔵関公園】

問い合わせ先

武蔵関駅周辺地区まちづくり協議会事務局

練馬区 環境まちづくり事業本部 都市整備部 西部地域まちづくり課

電話：5984-1278（直通）

担当：渡邊・山口・木村