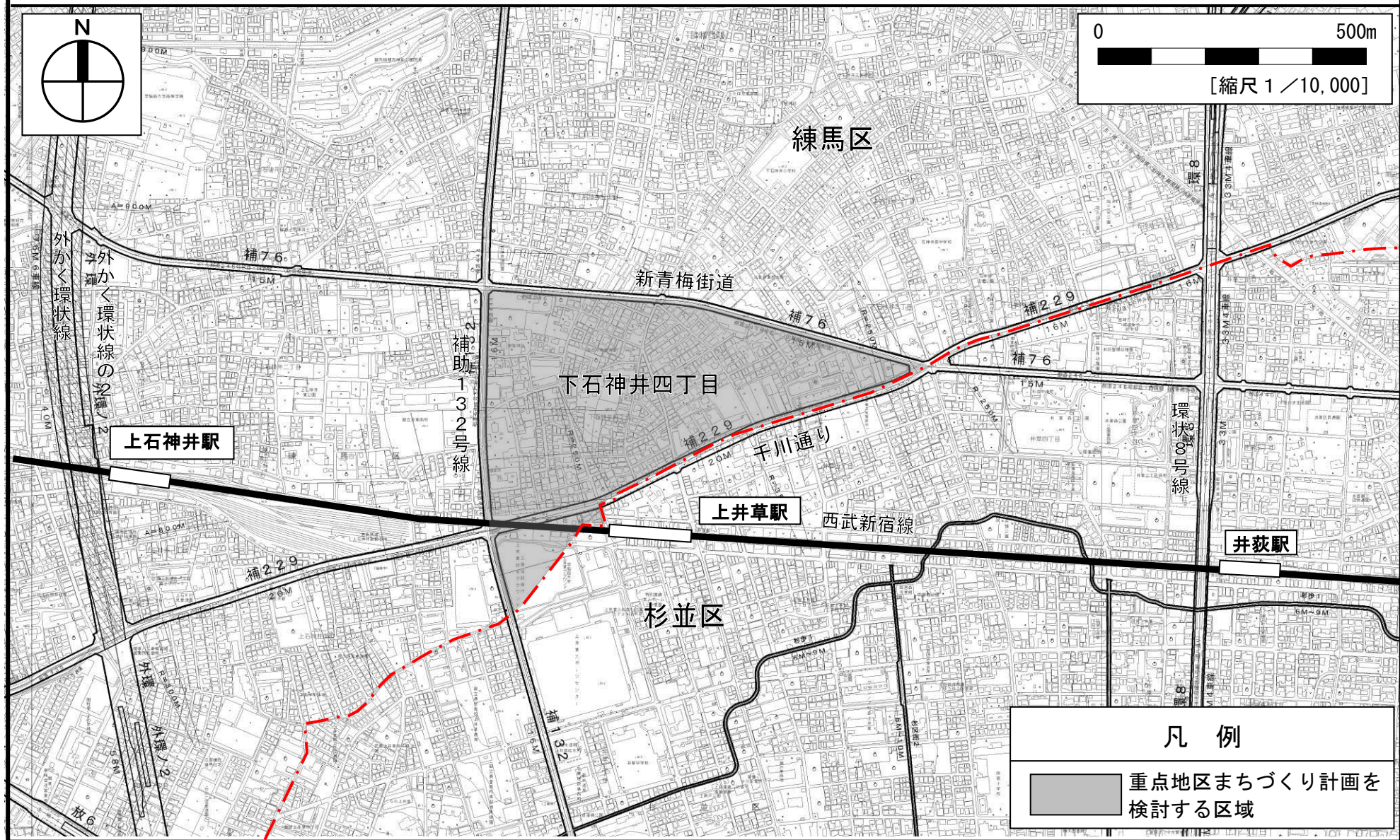


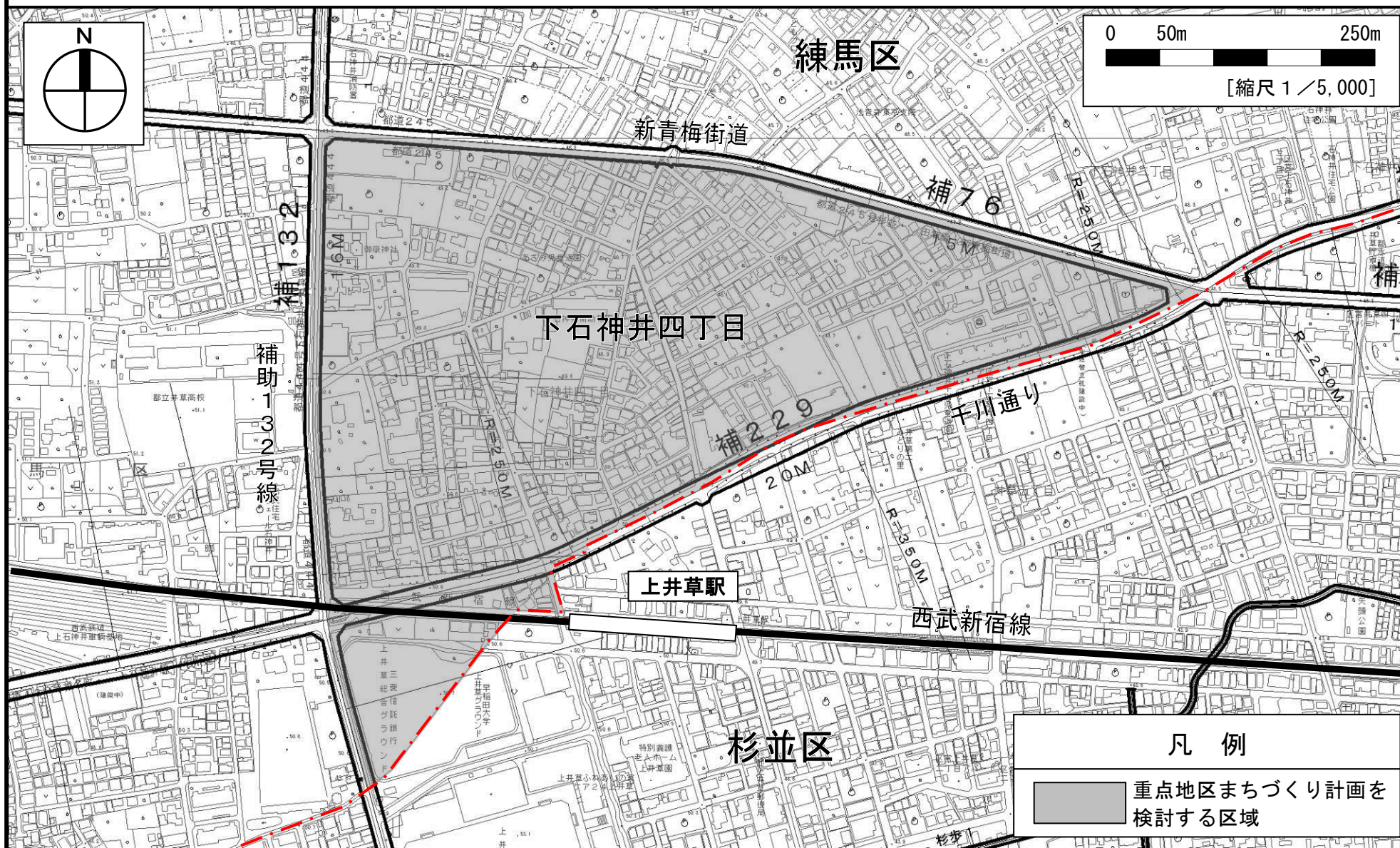
# 上井草駅周辺地区（下石神井四丁目） 位置図



「この地図は、東京都知事の承認を受けて、東京都縮尺1/2,500の地形図（道路網図）を使用して作成したものである。ただし、計画線は、都市計画道路の計画図から転記したものである。無断複製を禁ず。（承認番号）25都市基街測第9号、平成25年5月10日」「この背景の地形図は東京都知事と株式会社ミッドマップ東京が著作権を有している。無断複製を禁ず。（承認番号）25都市基交測第29号、平成25年6月19日（承認番号）MMT利許第026号-25 平成25年6月19日」



# 上井草駅周辺地区（下石神井四丁目） 区域図



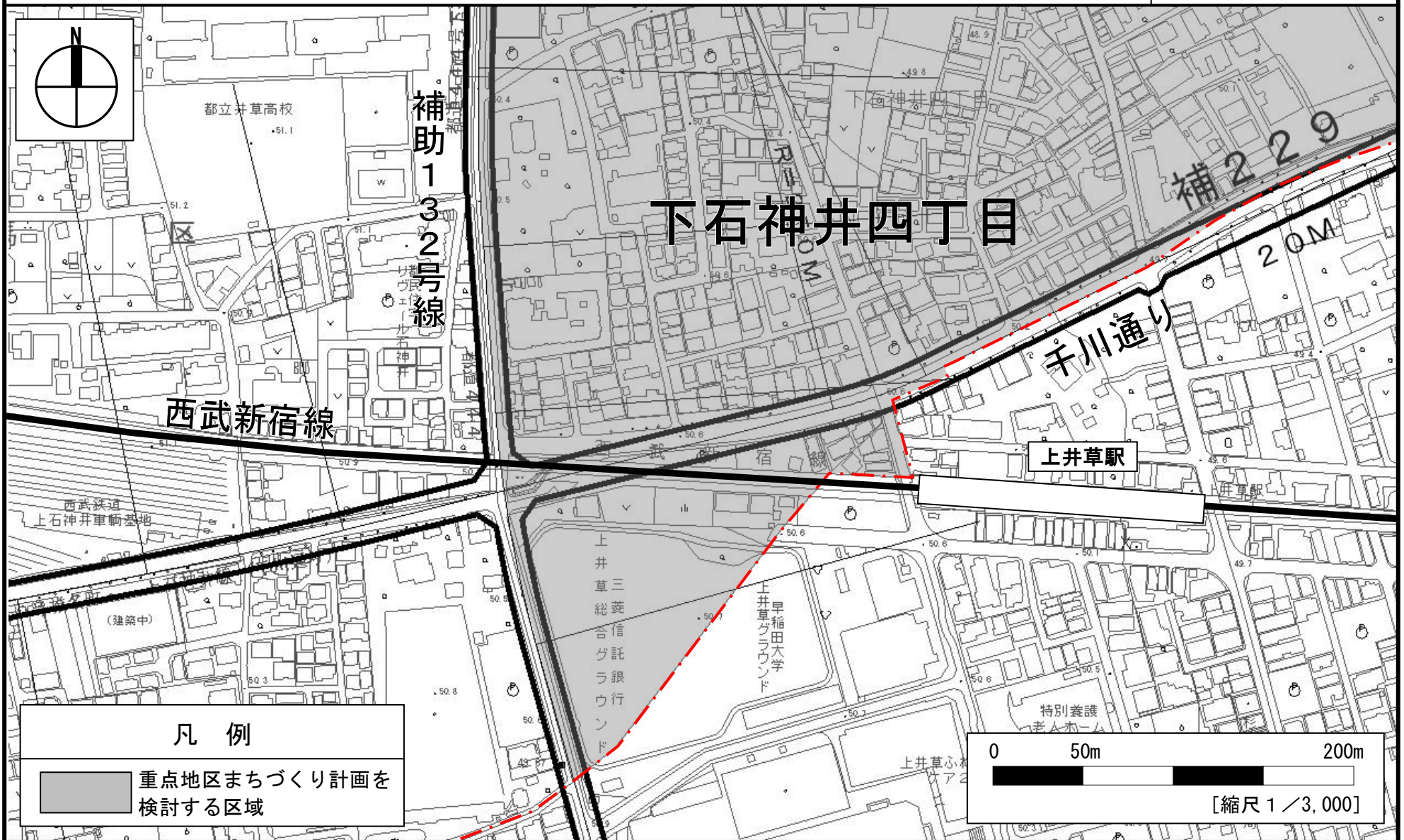
「この地図は、東京都知事の承認を受けて、東京都縮尺1/2,500の地形図（道路網図）を使用して作成したものである。ただし、計画線は、都市計画道路の計画図から転記したものである。無断複製を禁ず。（承認番号）25都市基街測第9号、平成25年5月10日」「この背景の地形図は東京都知事と株式会社ミッドマップ東京が著作権を有している。無断複製を禁ず。（承認番号）25都市基交測第29号、平成25年6月19日（承認番号）MMT利許第026号-25 平成25年6月19日」





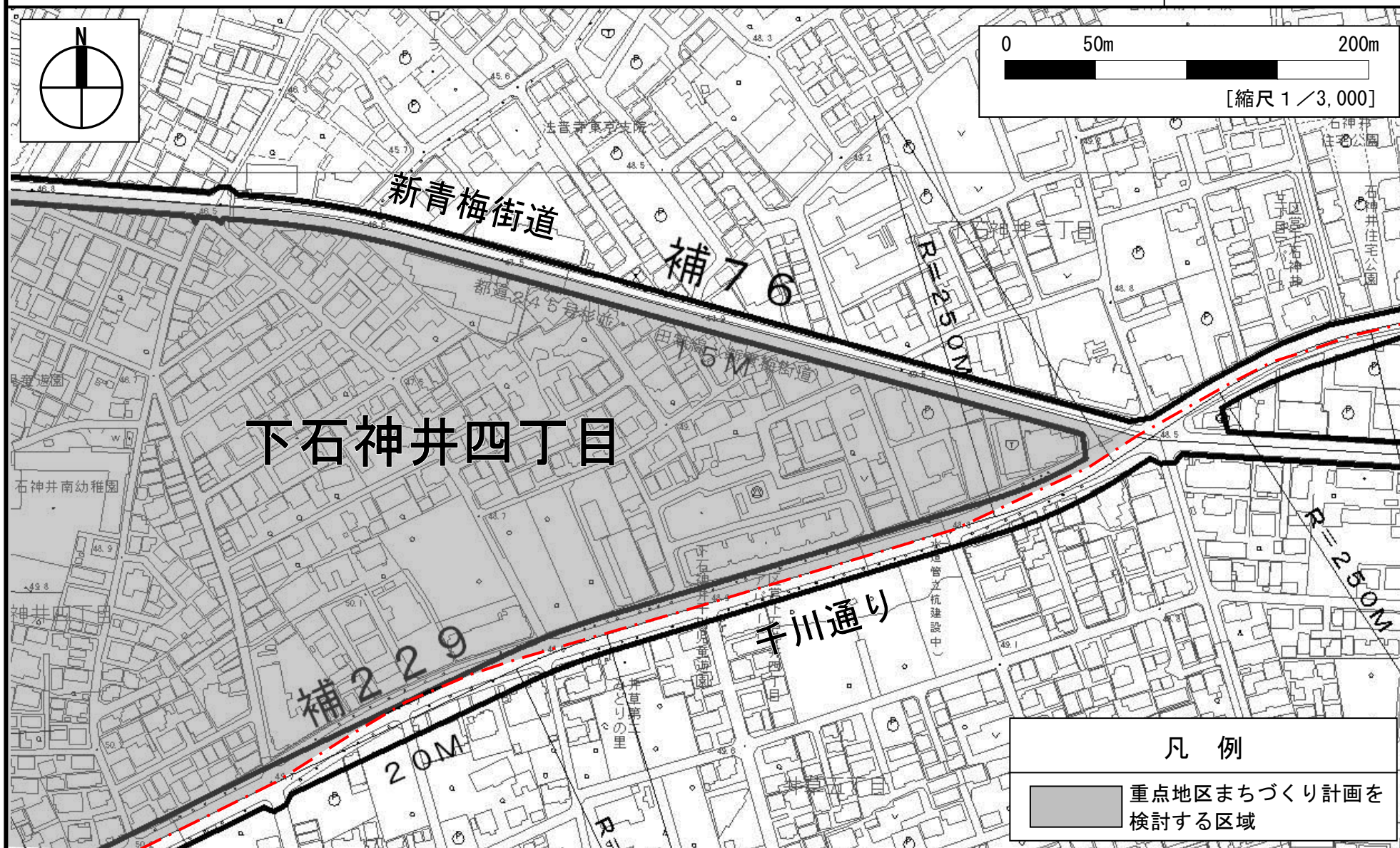
「この地図は、東京都知事の承認を受けて、東京都縮尺1/2,500の地形図（道路網図）を使用して作成したものである。ただし、計画線は、都市計画道路の計画図から転記したものである。無断複製を禁ず。（承認番号）25都市基街測第9号、平成25年5月10日」「この背景の地形図は東京都知事と株式会社ミッドマップ東京が著作権を有している。無断複製を禁ず。（承認番号）25都市基交測第29号、平成25年6月19日（承認番号）MMT利許第026号-25 平成25年6月19日」





「この地図は、東京都知事の承認を受けて、東京都縮尺1/2,500の地形図（道路網図）を使用して作成したものである。ただし、計画線は、都市計画道路の計画図から転記したものである。無断複製を禁ず。（承認番号）25都市基街測第9号、平成25年5月10日」「この背景の地形図は東京都知事と株式会社ミッドマップ東京が著作権を有している。無断複製を禁ず。（承認番号）25都市基交測第29号、平成25年6月19日（承認番号）MMT利許第026号-25 平成25年6月19日」





「この地図は、東京都知事の承認を受けて、東京都縮尺1/2,500の地形図（道路網図）を使用して作成したものである。ただし、計画線は、都市計画道路の計画図から転記したものである。無断複製を禁ず。（承認番号）25都市基街測第9号、平成25年5月10日」「この背景の地形図は東京都知事と株式会社ミッドマップ東京が著作権を有している。無断複製を禁ず。（承認番号）25都市基交測第29号、平成25年6月19日（承認番号）MMT利許第026号-25 平成25年6月19日」