

スケジュール

平成26年度	まちづくり準備会 第1回～2回 平成26年11月～平成27年3月	<ul style="list-style-type: none"> 協議会開催の準備 保谷駅周辺地区のまちづくりに関するアンケート調査実施
平成27年度	まちづくり準備会 第3回 平成27年8月 まちづくり協議会 第1回～3回 平成27年9月～平成28年2月	<p>まちづくり準備会</p> <ul style="list-style-type: none"> 協議会開催の準備、会員の募集など <p>まちづくり協議会</p> <ul style="list-style-type: none"> まちづくり協議会発足（協議会会則・体制の確認など） 地区のまちづくりに関心がある・大切だと思うことの整理（全体ワークショップ） 地区の現状把握、課題の抽出 まち歩き点検実施、課題の整理、まちづくり情報マップの作成
平成28年度 以降～	まちづくり協議会 第4回 平成28年5月	<ul style="list-style-type: none"> 「地区のまちづくりのテーマ」確認・設定 ワーキンググループの設定 課題・提案（テーマ別）の確認と優先度の検討
	第5回 平成28年7月	<ul style="list-style-type: none"> 地区の現況、上位計画や関連計画の把握 段階的プログラムの確認 個別の具体的な取り組みの検討(1)
	第6回 平成28年8月	<ul style="list-style-type: none"> 重点的な取り組みの確認 個別の具体的な取り組みの検討(2)
	第7回 平成28年10月	<ul style="list-style-type: none"> 個別の具体的な取り組みの検討(3)
	第8回～第9回	<ul style="list-style-type: none"> ワーキング別方針案のとりまとめ まちづくり提言書の策定と確認 今後に向けた課題の協議 など

会長の交代

保谷駅周辺地区まちづくり協議会会長であった平野繁太郎氏におかれましては、今年4月に急逝されました。これまでのご功勞に敬意を表しますとともに、ここに謹んでお悔やみ申し上げます。これに伴い、協議会では後任の会長選出を行いました。その結果、稲垣重雄氏が後任の会長に就任することになりました。

故平野会長の意向を踏まえ、協議会会員の皆様のご協力をいただきながらまちづくりを進めてまいります。そして、保谷駅周辺をよりよいまちに変えられるような、良い提言書ができるよう、頑張ってみます。どうかご協力の程、よろしくお願い申し上げます。

保谷駅周辺地区まちづくり協議会会長 稲垣重雄

<問い合わせ先> 保谷駅周辺地区まちづくり協議会事務局
練馬区 都市整備部 西部地域まちづくり課
電話：03-5984-4751（直通） 担当：酒井、尾上、羽成

【発行】保谷駅周辺地区まちづくり協議会

保谷駅周辺地区まちづくりニュース

平成28年9月

まちづくり提言書の策定に向けた検討を進めています!!

「保谷駅周辺地区まちづくり協議会」では、昨年度、3回の協議会を開催し、まちづくりに向けた大切な視点を整理しました。今年度は、それらの視点を基に、3つのテーマを確認し、ワークショップによる検討を進めています。

まちづくりに向けた大切な視点

「安全・安心、人にやさしいまちづくりを進めること」

- ・災害に強い安全なまち
- ・高齢者も子どもも住みやすい地域づくり
- ・歩いて楽しいまちづくり
- ・地域のコミュニティづくり・・・など



地区のまちづくりのテーマ

テーマ1：道路・交通環境づくり

- 踏切の安全対策
- 地区内の交通体系の再検討（幹線道路、通過交通への対応、バスルートなど）、広域的な幹線道路網の整備による安全性の向上

テーマ2：住まい・住環境づくり

- みどりあふれる良好な住環境の維持、防災性の向上
- 生活道路や通学路の安全対策（ミラーや交通安全施設の改善）
- 良好な地域資源の活用

テーマ3：保谷駅周辺・にぎわい環境づくり

- 安心・快適な歩行環境・自転車走行空間づくり
- 地域特性を活かした商店街の魅力づくり



保谷駅周辺地区まちづくり協議会の開催状況（第4回～第6回）

第4回協議会

開催日時：平成28年5月16日（月）

出席者：27名

<ワークショップの主旨>
課題・提案（テーマ別）の確認と優先度の検討

第5回協議会

開催日時：平成28年7月4日（月）

出席者：29名

<地区情報>
都市計画道路と鉄道について
<ワークショップの主旨>
段階的プログラムの確認、具体的な取り組みの検討

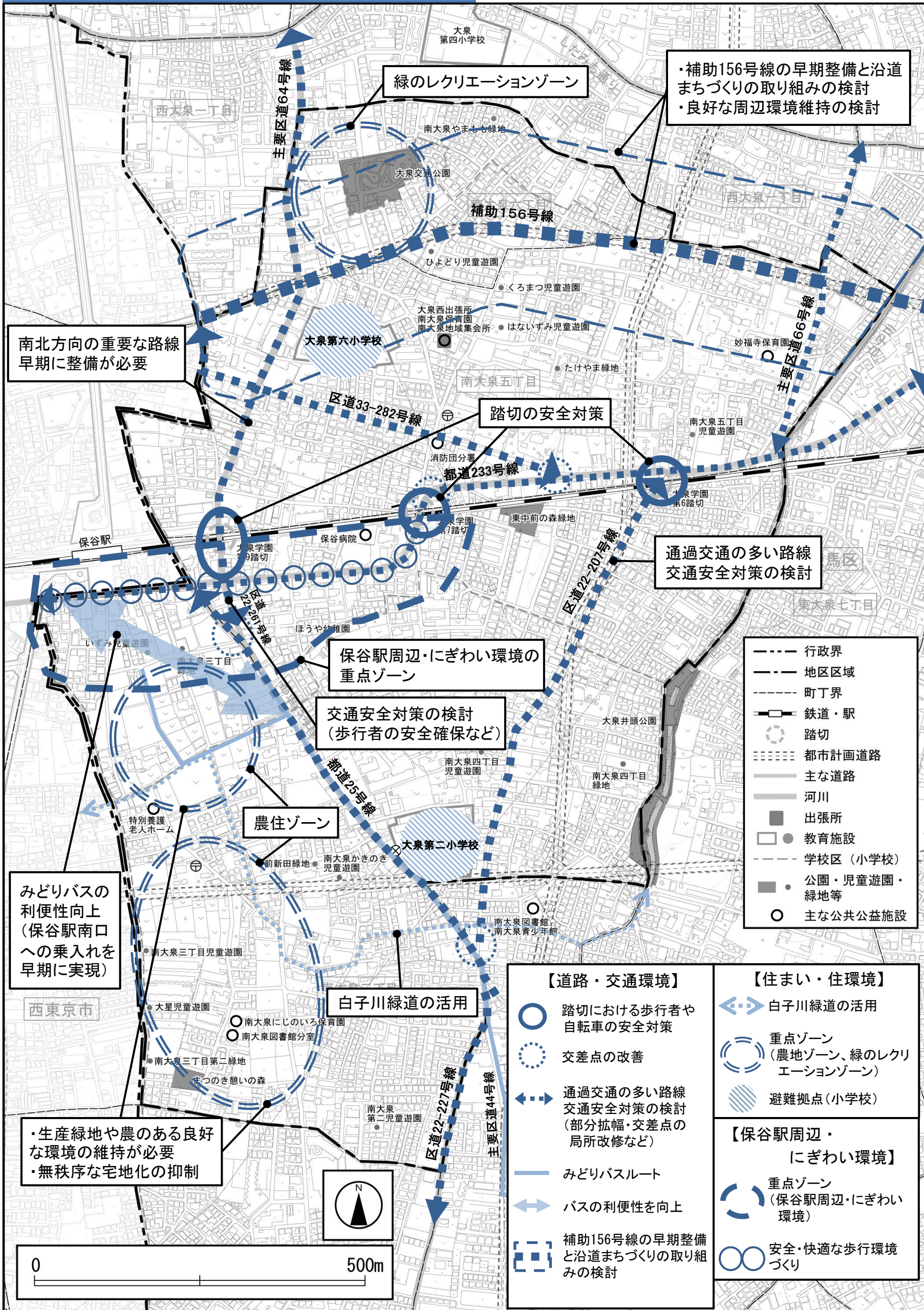
第6回協議会

開催日時：平成28年8月22日（月）

出席者：15名

<ワークショップの主旨>
重点的な取り組みの確認、具体的な取り組みの検討

保谷駅周辺地域の課題等のイメージ図



南北方向の重要な路線
早期に整備が必要

緑のレクリエーションゾーン

・補助156号線の早期整備と沿道
まちづくりの取り組みの検討
・良好な周辺環境維持の検討

踏切の安全対策

通過交通の多い路線
交通安全対策の検討

保谷駅周辺・にぎわい環境の
重点ゾーン

交通安全対策の検討
(歩行者の安全確保など)

農住ゾーン

白子川緑道の活用

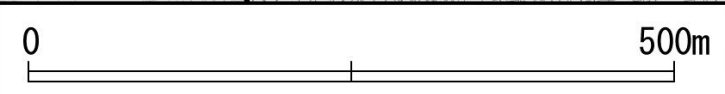

みどりバスの
利便性向上
(保谷駅南口
への乗入れを
早期に実現)

・生産緑地や農のある良好
な環境の維持が必要
・無秩序な宅地化の抑制

- 行政界
- 地区区域
- 町丁界
- 鉄道・駅
- 踏切
- 都市計画道路
- 主な道路
- 河川
- 出張所
- ● 教育施設
- 学区区 (小学校)
- ● 公園・児童遊園・緑地等
- 主な公共公益施設

- 【道路・交通環境】
- 踏切における歩行者や自転車の安全対策
 - 交差点の改善
 - ↔ 通過交通の多い路線交通安全対策の検討 (部分拡幅・交差点の局所改修など)
 - みどりバスルート
 - ↔ バスの利便性を向上
 - 補助156号線の早期整備と沿道まちづくりの取り組みの検討

- 【住まい・住環境】
- ↔ 白子川緑道の活用
 - 重点ゾーン (農地ゾーン、緑のレクリエーションゾーン)
 - 避難拠点 (小学校)
- 【保谷駅周辺・にぎわい環境】
- 重点ゾーン (保谷駅周辺・にぎわい環境)
 - 安全・快適な歩行環境づくり



2

3