

# 3 人 口

練馬区の人口・世帯数は、住民基本台帳によると平成22年1月1日現在692,450人、332,307世帯である。

23区別に見ると、人口は世田谷区の約83万人に次いで2番目となっている。

一方、練馬区における外国人登録数を見ると、22年1月1日現在13,999人で区の総人口に占める割合は、2.0%となっている。

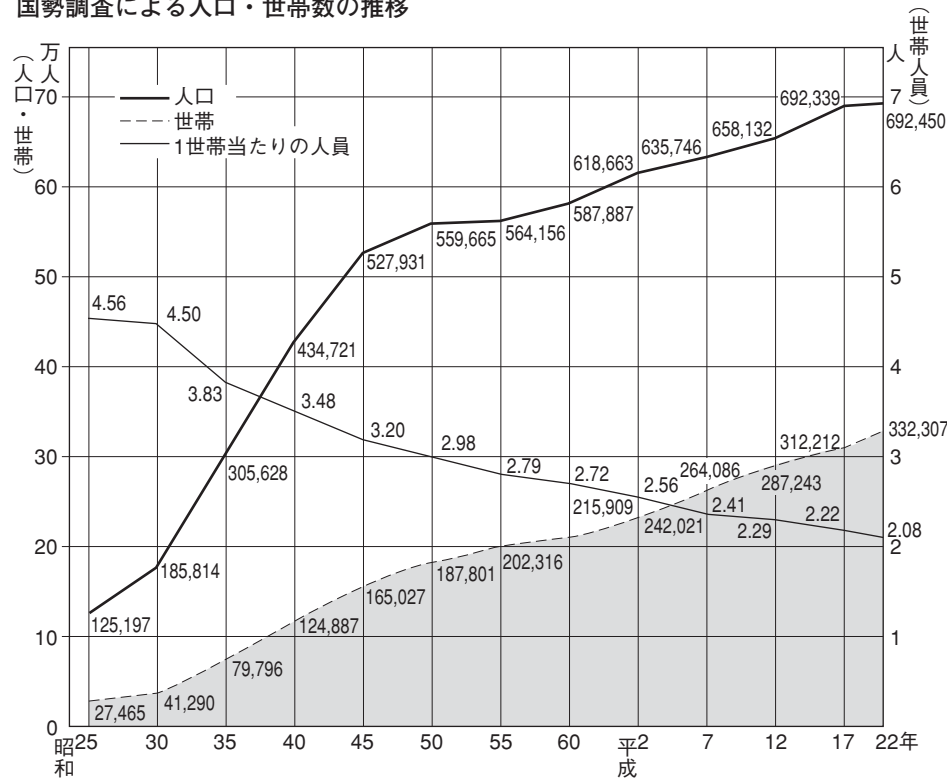
### ●人口の推移

練馬区の人口は、昭和22年の独立当時は約11万人であった。人口増加は30年代前半から40年代半ばにかけての高度経済成長に呼応して著しく、毎年2~3万人の

増加で推移した。40年代に入ると、それまでの急激な人口増加の要因であった社会増（転入超過）は急減し、46年からは社会減（転出超過）に転じている。また自然増加（出生数－死亡数）人口も47年から減少し始め、53年から56年に、わずかではあるが人口が減少した時期もあった。

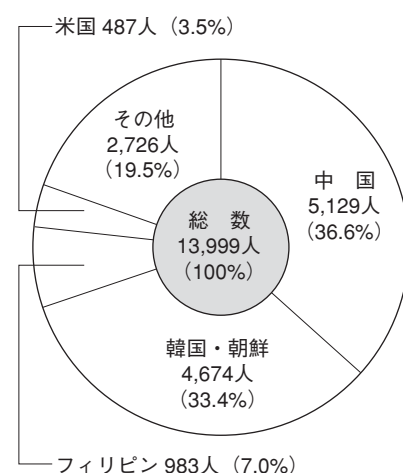
61年、光が丘地区等の開発に伴い約1万1千人が増加し、都内でも際立って大きい伸びを示した。その後も今日まで逡増し続け、平成20年4月には総人口70万人を突破した。

国勢調査による人口・世帯数の推移



注：平成22年は1月1日現在の住民基本台帳の数値である。  
資料：国勢調査結果報告

外国人登録人口 平成22年1月1日



各年中の人口動態

各年1月～12月

年次	全体の増減人口	他県との移動			都内間の移動増減人口	自然動態			その他の増減人口
		転出・入の差	転入	転出		自然増加人口	出生	死亡	
平成17	1,872	2,244	22,847	20,603	△1,447	1,062	5,599	4,537	13
18	4,993	3,577	23,784	20,207	△54	1,228	5,801	4,573	242
19	5,944	4,021	24,500	20,479	△40	1,078	5,972	4,894	885
20	5,748	3,350	23,005	19,655	481	1,064	5,990	4,926	853
21	3,527	1,466	22,174	20,708	525	1,129	6,020	4,891	407

注：「その他の増減人口」は、職権による記載・消除、海外との転出入数である。  
資料：人口の動き（都総務局統計部）

## 世帯数と人口の推移

各年1月1日現在

年次	世帯数	総人口	住民基本台帳等人口			外国人登録数			対前年比増加人口	
			総数	男	女	総数	男	女	実数	率
	世帯	人	人	人	人	人	人	人	人	%
昭和22年	24,399	111,792	111,792	58,322	53,470	—	—	—	—	—
昭和30年	42,629	174,795	173,950	88,410	85,540	845	—	—	(11,720)	(7.19)
31	47,271	188,343	187,413	95,203	92,210	930	—	—	13,548	7.75
32	56,127	210,642	209,527	107,732	101,795	1,115	—	—	22,299	11.84
33	62,625	233,007	231,743	119,061	112,682	1,264	—	—	22,365	10.62
34	70,246	260,375	258,998	132,663	126,335	1,377	—	—	27,368	11.75
35	78,171	286,437	284,849	146,187	138,662	1,588	—	—	26,062	10.01
36	87,447	311,410	309,625	158,538	151,087	1,785	—	—	24,973	8.72
37	96,257	333,662	331,753	169,816	161,937	1,909	—	—	22,252	7.15
38	103,864	355,830	353,677	180,531	173,146	2,153	—	—	22,168	6.64
39	115,770	383,997	381,794	194,554	187,240	2,203	—	—	28,167	7.92
昭和40年	125,086	407,033	404,629	206,180	198,449	2,404	—	—	23,036	6.00
41	136,750	435,043	432,429	221,139	211,290	2,614	—	—	28,010	6.88
42	146,038	454,833	452,100	231,442	220,658	2,733	—	—	19,790	4.55
43	156,452	479,795	476,908	244,304	232,604	2,887	1,600	1,287	24,962	5.49
44	164,732	499,606	496,656	254,885	241,771	2,950	1,653	1,297	19,811	4.13
45	172,317	514,440	511,334	262,498	248,836	3,106	1,726	1,380	14,834	2.97
46	177,749	522,649	519,517	266,847	252,670	3,132	1,744	1,388	8,209	1.60
47	183,408	530,999	527,692	270,924	256,768	3,307	1,824	1,483	8,350	1.60
48	187,852	536,542	533,273	273,536	259,737	3,269	1,824	1,445	5,543	1.04
49	192,063	544,625	541,418	277,318	264,100	3,207	1,794	1,413	8,083	1.51
昭和50年	194,579	548,235	544,961	278,366	266,595	3,274	1,808	1,466	3,610	0.66
51	197,971	553,147	549,881	280,372	269,509	3,266	1,792	1,474	4,912	0.90
52	200,640	557,971	554,735	282,397	272,338	3,236	1,771	1,465	4,824	0.87
53	202,918	561,452	558,119	283,595	274,524	3,333	1,798	1,535	3,481	0.62
54	204,237	561,239	558,015	283,102	274,913	3,224	1,726	1,498	△213	△0.04
55	204,764	560,249	556,944	282,177	274,767	3,305	1,782	1,523	△990	△0.18
56	205,804	559,716	556,482	282,284	274,198	3,234	1,758	1,476	△533	△0.10
57	207,350	559,368	556,003	282,016	273,987	3,365	1,831	1,534	△348	△0.06
58	209,939	561,868	558,387	283,535	274,852	3,481	1,860	1,621	2,500	0.45
59	214,723	569,759	566,055	287,170	278,885	3,704	1,992	1,712	7,891	1.40
昭和60年	220,105	578,920	574,885	291,388	283,497	4,035	2,131	1,904	9,161	1.61
61	222,874	587,326	583,031	294,614	288,417	4,295	2,229	2,066	8,406	1.45
62	229,415	599,134	594,325	300,039	294,286	4,809	2,474	2,335	11,808	2.01
63	234,583	606,007	600,655	303,546	297,109	5,352	2,684	2,668	6,873	1.15
64	239,297	613,258	606,501	306,491	300,010	6,757	3,681	3,076	7,251	1.20
平成2年	243,366	616,826	609,645	307,637	302,008	7,181	3,775	3,406	3,568	0.58
3	247,600	620,679	612,975	309,084	303,891	7,704	3,950	3,754	3,853	0.62
4	253,516	627,269	618,402	311,631	306,771	8,867	4,567	4,300	6,590	1.06
5	258,219	630,759	621,140	312,543	308,597	9,619	4,971	4,648	3,490	0.56
6	261,193	632,478	622,415	312,575	309,840	10,063	5,135	4,928	1,719	0.27
平成7年	264,547	634,785	624,754	313,408	311,346	10,031	5,046	4,985	2,307	0.36
8	268,548	637,448	627,662	314,412	313,250	9,786	4,916	4,870	2,663	0.42
9	272,482	641,017	631,140	315,654	315,486	9,877	4,848	5,029	3,569	0.56
10	277,532	645,859	635,827	317,822	318,005	10,032	4,864	5,168	4,842	0.76
11	282,976	651,901	641,821	320,505	321,316	10,080	4,870	5,210	6,042	0.94
12	287,745	657,119	646,729	322,436	324,293	10,390	4,968	5,422	5,218	0.80
13	292,305	662,383	651,618	324,905	326,713	10,765	5,065	5,700	5,264	0.80
14	297,517	668,842	657,377	327,636	329,741	11,465	5,332	6,133	6,459	0.98
15	302,605	674,912	662,885	330,328	332,557	12,027	5,640	6,387	6,070	0.91
16	306,942	679,863	667,512	332,385	335,127	12,351	5,740	6,611	4,951	0.73
平成17年	310,889	684,365	672,251	334,398	337,853	12,114	5,492	6,622	4,502	0.66
18	314,248	686,237	674,123	334,898	339,225	12,114	5,488	6,626	1,872	0.27
19	318,925	691,230	678,869	337,029	341,840	12,361	5,554	6,807	4,993	0.73
20	324,194	697,174	684,107	339,385	344,722	13,067	5,825	7,242	5,944	0.86
21	329,290	702,922	689,187	341,481	347,706	13,735	6,145	7,590	5,748	0.82
22	332,307	706,449	692,450	342,512	349,938	13,999	6,202	7,797	3,527	0.50

注：①昭和22年1月1日は、練馬区独立以前のため、数値は独立後の22年10月1日の臨時国勢調査時のものである。

②昭和30年～42年の「世帯数」と「住民基本台帳等人口」は、住民登録による数値であり、43年以降は、住民基本台帳による数値である。どちらも外国人を含まない。

資料：「東京都統計年鑑」（都総務局統計部調整課）、「練馬区の世帯と人口」（区民部戸籍住民課）

## ●人口構成

住民基本台帳による平成22年1月1日現在の人口構成は次のとおりである。

### 1 男女別構成

男342,512人(49.5%)、女349,938人(50.5%)で前年と比較すると男1,031人、女2,232人それぞれ増加している。人口性比(女100人に対する男の数)は97.9で23区平均の98.0よりも低くなっている。

### 2 年齢構成

年齢構成では30歳代が118,265人(17.1%)と最も多く、次いで40歳代106,059人(15.3%)、20歳代92,417人(13.3%)、60歳代81,422人(11.8%)の順になっている。

23区全体では、30歳代が17.4%と最も多く、次いで40歳代14.7%、20歳代13.2%、60歳代13.0%の順になっている。

年齢3区分別人口構成では、年少人口(0~14歳)が88,447人(12.8%)で、前年より206人の減、生産年齢人口(15~64歳)は468,669人(67.7%)で475人の増、老年人口(65歳以上)は、135,334人(19.5%)で2,994人の増となっている。また、平均年齢は42.82歳で前年に比べ0.25歳上昇している。

## ●世帯の状況

住民基本台帳による平成22年1月1日現在の世帯数は332,307世帯である。一世帯当たりの人員数は2.08人で23区平均1.92人と比べて0.16人多くなっている。

## ●人口密度

住民基本台帳による平成22年1月1日現在の人口密度は14,378人/km<sup>2</sup>であり、町丁別では下図のような分布となっている。

## ●本籍人口

戸籍制度は、国民の出生から死亡までの親子関係、婚姻関係などの重要な身分関係を公に記録・証明するものである。戸籍事務は、全国統一的な手続きを必要とするため国の事務とされてきたが、平成12年4月1日から、区市町村による法定受託事務とされた。

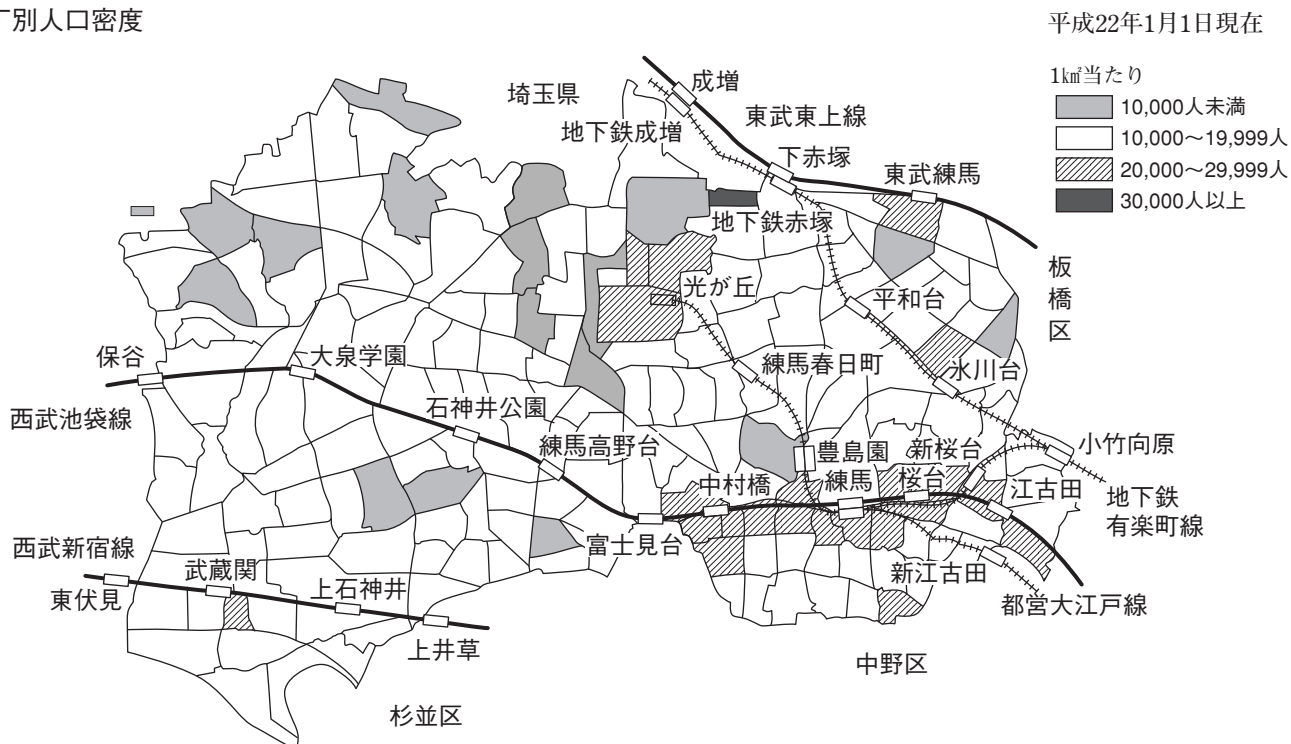
22年4月1日現在、本籍数215,454戸、本籍人口545,087人で、前年同期に比べ2,732戸の増、4,020人の増となっている。

区の戸籍事務としては、婚姻届、離婚届、出生届など諸届の受理と、身分関係を公証する戸籍全部事項証明(戸籍謄本)、戸籍個人事項証明(戸籍抄本)、記載事項証明書等の発行を行っている。

なお、13年1月1日に戸籍の電算化を行った。

また、虚偽の届出による戸籍の偽造事件や、他人になりすましての戸籍証明書の不正取得を防止するため、15年6月から来庁者の本人確認を実施している。20年5月1日から、この本人確認は戸籍法に規定される制度となった。

町丁別人口密度



戸籍の届出件数 平成21年度

届出別	件数(件)
出生届	7,647
死亡届	5,874
婚姻届	8,186
離婚届	2,248
転籍届	3,721
その他の届	4,311

●住民基本台帳

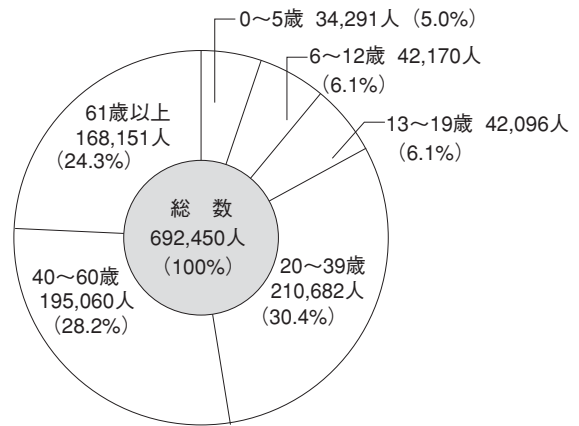
住民基本台帳制度は、住民の届出により、その居住関係を公に記録・証明するものである。そして、区では選挙、国民健康保険、国民年金事務など、住民に関する事務に利用している。

住民基本台帳事務の取扱件数 平成21年度

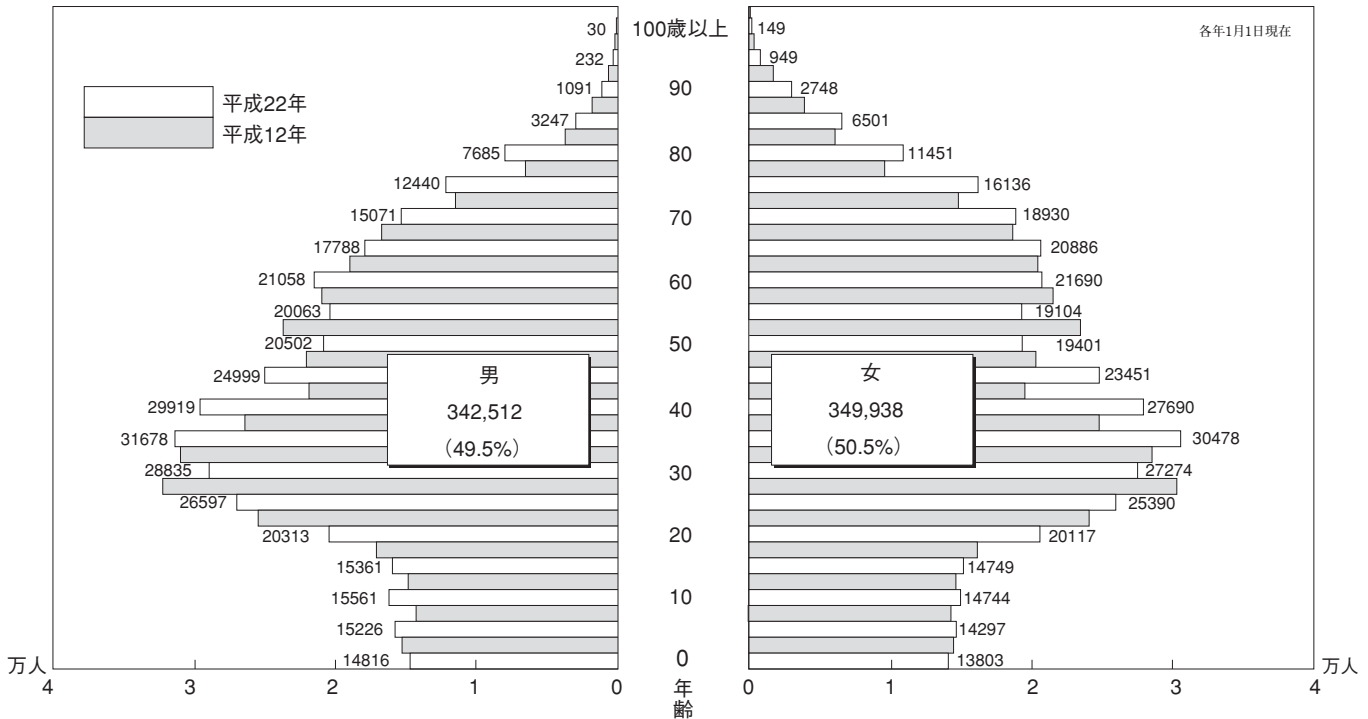
届出別	件数(件)
転入届	32,534
転出届	30,714
転居届	14,196
世帯変更届	3,046

住民基本台帳年齢別人口

平成22年1月1日



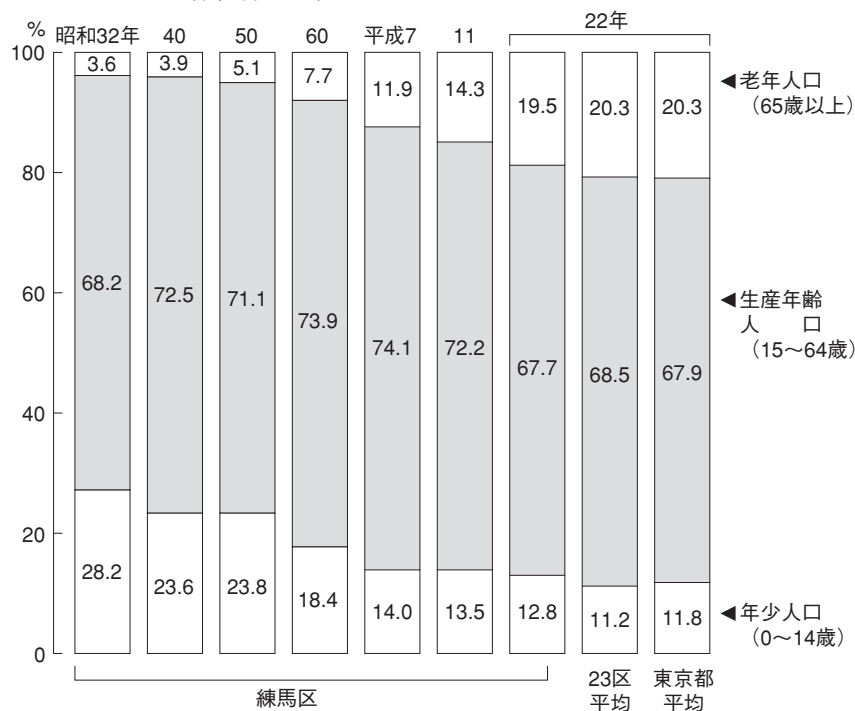
住民基本台帳による男女別・年齢別人口（平成12年・平成22年比較）



注：実数は平成22年の人口数である。なお、平成12年の人口数は省略した。  
資料：「住民基本台帳による東京都の世帯と人口」（都総務局統計部）

### 年齢3区分別人口構成の推移

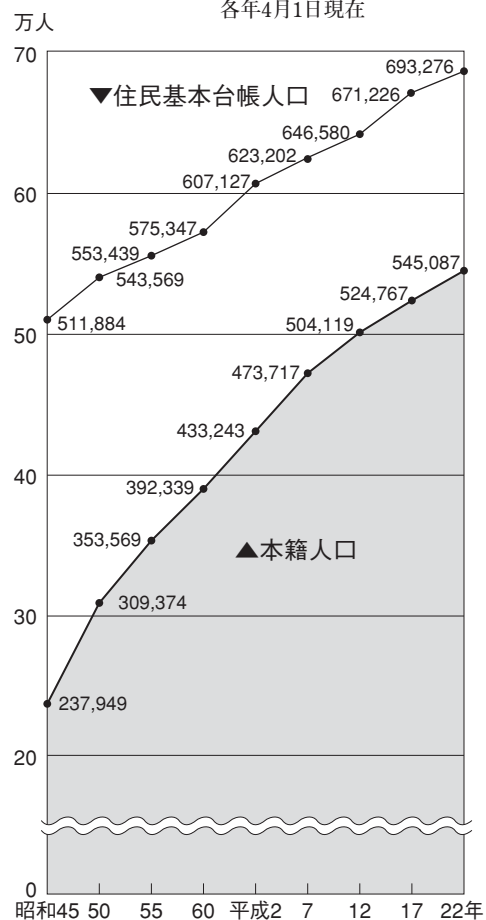
各年1月1日現在



資料：「住民基本台帳による東京都の世帯と人口」（都総務局統計部）

### 本籍人口と住民基本台帳人口の推移

各年4月1日現在



## 町丁別の面積、世帯数、人口、人口密度

平成22年1月1日現在

町 丁 目	面 積	世帯数	人 口	人口密度	町 丁 目	面 積	世帯数	人 口	人口密度
	km <sup>2</sup>	世帯	人	人/km <sup>2</sup>		km <sup>2</sup>	世帯	人	人/km <sup>2</sup>
<b>総 計</b>	<b>48.160</b>	<b>332,307</b>	<b>692,450</b>	<b>14,378</b>					
旭 丘 1丁目	0.219	2,946	4,610	21,050	貫 井 4丁目	0.267	2,057	4,186	15,678
2丁目	0.193	1,318	2,321	12,026	5丁目	0.146	1,273	2,229	15,267
小竹町 1丁目	0.248	2,565	4,425	17,843	錦 1丁目	0.201	1,602	3,335	16,592
2丁目	0.270	1,941	3,461	12,819	2丁目	0.152	1,084	2,269	14,928
栄 町	0.167	2,092	3,421	20,485	氷川台 1丁目	0.149	112	249	1,671
羽 沢 1丁目	0.071	825	1,307	18,408	2丁目	0.161	1,107	2,288	14,211
2丁目	0.230	1,640	3,176	13,809	3丁目	0.232	2,277	4,599	19,823
3丁目	0.165	914	1,793	10,867	4丁目	0.241	2,442	5,101	21,166
豊玉上 1丁目	0.175	1,218	1,930	11,029	平和台 1丁目	0.198	1,500	3,227	16,298
2丁目	0.138	2,417	3,761	27,254	2丁目	0.158	1,317	2,781	17,601
豊玉中 1丁目	0.135	1,168	2,244	16,622	3丁目	0.200	1,719	3,909	19,545
2丁目	0.155	1,535	2,826	18,232	4丁目	0.170	1,138	2,485	14,618
3丁目	0.147	1,537	2,753	18,728	早 宮 1丁目	0.329	2,773	5,983	18,185
4丁目	0.103	705	1,531	14,864	2丁目	0.311	1,828	3,868	12,437
豊玉南 1丁目	0.109	1,061	2,213	20,303	3丁目	0.295	2,080	4,608	15,620
2丁目	0.155	1,005	1,918	12,374	4丁目	0.253	1,762	4,094	16,182
3丁目	0.195	1,709	3,561	18,262	春日町 1丁目	0.395	1,831	3,956	10,015
豊玉北 1丁目	0.121	1,326	2,296	18,975	2丁目	0.306	2,081	4,568	14,928
2丁目	0.120	1,291	2,136	17,800	3丁目	0.245	1,971	4,102	16,743
3丁目	0.156	1,557	2,574	16,500	4丁目	0.307	1,986	4,329	14,101
4丁目	0.154	2,077	3,450	22,403	5丁目	0.261	1,934	4,189	16,050
5丁目	0.143	2,030	3,166	22,140	6丁目	0.247	1,459	3,296	13,344
6丁目	0.121	1,651	3,012	24,893	高 松 1丁目	0.229	1,192	2,544	11,109
中 村 1丁目	0.148	998	2,122	14,338	2丁目	0.208	1,020	2,346	11,279
2丁目	0.156	1,357	2,967	19,019	3丁目	0.218	1,134	3,003	13,775
3丁目	0.194	1,973	3,895	20,077	4丁目	0.229	1,296	3,194	13,948
中村南 1丁目	0.216	1,697	3,691	17,088	5丁目	0.236	1,033	2,205	9,343
2丁目	0.168	1,669	3,269	19,458	6丁目	0.264	1,158	2,712	10,273
3丁目	0.131	1,109	2,314	17,664	北 町 1丁目	0.261	2,462	4,301	16,479
中村北 1丁目	0.122	1,829	3,326	27,262	2丁目	0.251	2,798	5,753	22,920
2丁目	0.125	1,339	2,519	20,152	3丁目	0.134	1,265	2,557	19,082
3丁目	0.080	1,150	1,909	23,863	4丁目	0.249	1,034	1,034	4,153
4丁目	0.122	1,391	2,517	20,631	5丁目	0.139	1,184	2,334	16,791
桜 台 1丁目	0.206	2,770	4,650	22,573	6丁目	0.178	1,366	2,666	14,978
2丁目	0.244	2,330	4,327	17,734	7丁目	0.210	1,422	2,834	13,495
3丁目	0.286	2,375	4,746	16,594	8丁目	0.215	1,966	3,650	16,977
4丁目	0.151	1,794	3,121	20,669	田 柄 1丁目	0.275	2,146	4,796	17,440
5丁目	0.241	1,879	3,707	15,382	2丁目	0.400	3,247	6,743	16,858
6丁目	0.259	1,619	3,433	13,255	3丁目	0.319	2,386	6,137	19,238
練 馬 1丁目	0.206	2,300	3,787	18,383	4丁目	0.415	2,613	6,353	15,308
2丁目	0.268	1,698	3,087	11,519	5丁目	0.255	1,622	3,929	15,408
3丁目	0.134	2,195	3,653	27,261	光が丘 1丁目	0.071	1,509	2,895	40,775
4丁目	0.187	1,989	3,698	19,775	2丁目	0.257	2,537	6,142	23,899
向 山 1丁目	0.091	969	1,549	17,022	3丁目	0.288	3,745	9,184	31,889
2丁目	0.155	1,119	2,367	15,271	4丁目	0.610	0	0	0
3丁目	0.286	1,200	2,420	8,462	5丁目	0.164	1,531	3,587	21,872
4丁目	0.223	1,827	3,888	17,435	6丁目	0.078	470	1,175	15,064
貫 井 1丁目	0.207	2,270	4,161	20,101	7丁目	0.206	2,438	6,018	29,214
2丁目	0.184	1,874	3,414	18,554	旭 町 1丁目	0.246	1,784	4,196	17,057
3丁目	0.267	2,404	4,687	17,554	2丁目	0.296	2,359	4,445	15,017

平成22年1月1日現在

町 丁 目	面 積	世帯数	人 口	人口密度	町 丁 目	面 積	世帯数	人 口	人口密度
	km <sup>2</sup>	世帯	人	人/km <sup>2</sup>		km <sup>2</sup>	世帯	人	人/km <sup>2</sup>
旭 町 3丁目	0.229	1,943	3,799	16,590	下石神井3丁目	0.173	983	2,109	12,191
土支田 1丁目	0.244	1,364	3,291	13,488	4丁目	0.225	1,667	3,112	13,831
2丁目	0.293	926	2,190	7,474	5丁目	0.159	1,080	2,327	14,635
3丁目	0.312	1,469	3,637	11,657	6丁目	0.230	1,469	3,377	14,683
4丁目	0.334	1,295	3,161	9,464	立 野 町	0.358	2,007	4,343	12,131
富士見台1丁目	0.168	1,428	3,048	18,143	関町東 1丁目	0.223	1,798	3,544	15,892
2丁目	0.232	2,118	4,139	17,841	2丁目	0.096	842	1,443	15,031
3丁目	0.257	1,848	3,778	14,700	関町南 1丁目	0.173	1,068	2,141	12,376
4丁目	0.304	1,677	3,947	12,984	2丁目	0.278	2,049	4,150	14,928
南田中 1丁目	0.174	921	1,900	10,920	3丁目	0.272	1,515	3,123	11,482
2丁目	0.171	727	1,621	9,480	4丁目	0.327	2,934	6,522	19,945
3丁目	0.189	1,295	2,533	13,402	関町北 1丁目	0.142	1,635	3,215	22,641
4丁目	0.202	1,289	2,794	13,832	2丁目	0.206	2,221	4,010	19,466
5丁目	0.193	1,308	2,395	12,409	3丁目	0.362	1,944	3,992	11,028
高野台 1丁目	0.196	1,601	3,409	17,393	4丁目	0.353	1,979	4,105	11,629
2丁目	0.164	1,236	2,705	16,494	5丁目	0.283	2,154	5,353	18,915
3丁目	0.238	1,366	2,795	11,744	東大泉 1丁目	0.270	1,921	3,864	14,311
4丁目	0.144	966	2,194	15,236	2丁目	0.418	3,095	6,633	15,868
5丁目	0.183	1,104	2,370	12,951	3丁目	0.324	2,419	4,684	14,457
谷 原 1丁目	0.232	738	1,584	6,828	4丁目	0.224	1,405	2,571	11,478
2丁目	0.141	710	1,594	11,305	5丁目	0.351	1,952	3,821	10,886
3丁目	0.163	716	1,738	10,663	6丁目	0.443	2,974	6,102	13,774
4丁目	0.191	612	1,574	8,241	7丁目	0.403	2,748	6,206	15,400
5丁目	0.228	1,117	2,582	11,325	西 大 泉 町	0.002	6	13	6,500
6丁目	0.178	902	2,195	12,331	西大泉 1丁目	0.274	1,699	3,836	14,000
三原台 1丁目	0.238	1,838	4,112	17,277	2丁目	0.330	1,147	2,939	8,906
2丁目	0.156	827	2,025	12,981	3丁目	0.298	1,626	3,799	12,748
3丁目	0.235	1,426	3,442	14,647	4丁目	0.351	1,308	3,347	9,536
石神井町1丁目	0.237	1,692	3,157	13,321	5丁目	0.383	2,079	4,886	12,757
2丁目	0.276	2,203	4,440	16,087	6丁目	0.183	1,088	2,607	14,246
3丁目	0.163	1,470	2,495	15,307	南大泉 1丁目	0.333	1,983	4,801	14,417
4丁目	0.196	1,456	2,883	14,709	2丁目	0.281	1,756	4,409	15,690
5丁目	0.302	793	1,573	5,209	3丁目	0.338	1,978	4,442	13,142
6丁目	0.208	1,356	2,684	12,904	4丁目	0.366	2,759	6,048	16,525
7丁目	0.248	2,019	4,094	16,508	5丁目	0.363	2,060	4,654	12,821
8丁目	0.306	2,243	4,610	15,065	6丁目	0.121	758	1,835	15,165
石神井台1丁目	0.367	664	1,568	4,272	大泉町 1丁目	0.496	1,993	5,080	10,242
2丁目	0.314	1,952	4,475	14,252	2丁目	0.468	2,106	4,955	10,588
3丁目	0.312	2,417	5,271	16,894	3丁目	0.410	1,707	4,243	10,349
4丁目	0.285	2,097	4,509	15,821	4丁目	0.344	1,547	3,707	10,776
5丁目	0.261	1,662	3,894	14,920	5丁目	0.227	1,007	2,204	9,709
6丁目	0.224	1,203	2,853	12,737	6丁目	0.136	1,111	2,500	18,382
7丁目	0.225	1,815	3,558	15,813	大泉学園町1丁目	0.235	1,267	2,863	12,183
8丁目	0.257	1,538	3,577	13,918	2丁目	0.333	1,777	3,830	11,502
上石神井1丁目	0.340	2,901	5,096	14,988	3丁目	0.363	1,190	3,060	8,430
2丁目	0.309	2,043	3,900	12,621	4丁目	0.383	1,802	4,384	11,446
3丁目	0.345	2,324	4,721	13,684	5丁目	0.384	1,878	4,507	11,737
4丁目	0.354	2,325	4,337	12,251	6丁目	0.427	2,176	5,150	12,061
上石神井南町	0.177	971	2,072	11,706	7丁目	0.400	2,256	5,141	12,853
下石神井1丁目	0.166	1,198	2,542	15,313	8丁目	0.355	2,040	4,820	13,577
2丁目	0.214	1,454	3,210	15,000	9丁目	0.336	79	79	235