

3 人 口

練馬区の人口・世帯数は、住民基本台帳によると平成27年1月1日現在714,656人、350,732世帯である。

23区別に見ると、人口は世田谷区の約87万4千人に次いで2番目となっている。

なお、練馬区における外国人住民数は、27年1月1日現在13,552人で、区の総人口に占める割合は約1.9%となっている。

●人口の推移

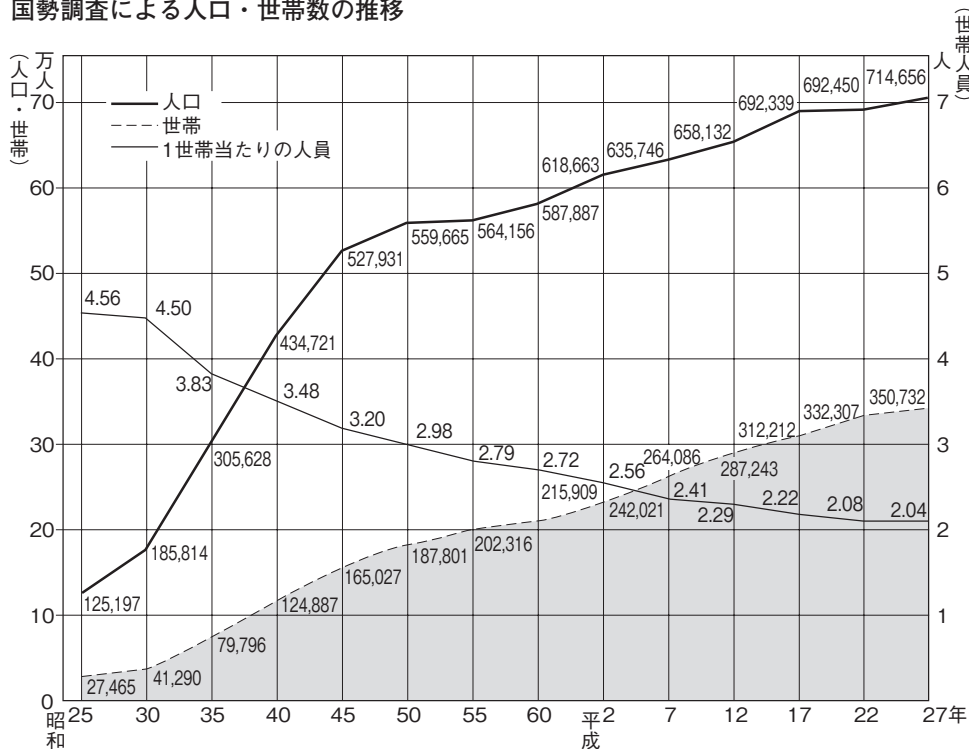
練馬区の人口は、昭和22年の独立当時は約11万人であった。人口増加は30年代前半から40年代半ばにかけての高度経済成長に呼応して著しく、毎年2~3万人の増加で推移した。40年代に入ると、それまでの急激な

人口増加の要因であった社会増（転入超過）は急減し、46年からは社会減（転出超過）に転じている。また自然増加（出生数－死亡数）人口も47年から減少し始め、53年から56年に、わずかではあるが人口が減少した時期もあった。

61年、光が丘地区等の開発に伴い約1万1千人が増加し、都内でも際立って大きい伸びを示した。その後も今日まで増進し続け、平成20年4月には総人口70万人を突破した。

24年7月から外国人が住民基本台帳の適用対象となった。そのため住民基本台帳の人口は、外国人住民を加えた数となっている。

国勢調査による人口・世帯数の推移



注：平成22年～27年は1月1日現在の住民基本台帳の数値である。

資料：国勢調査結果報告

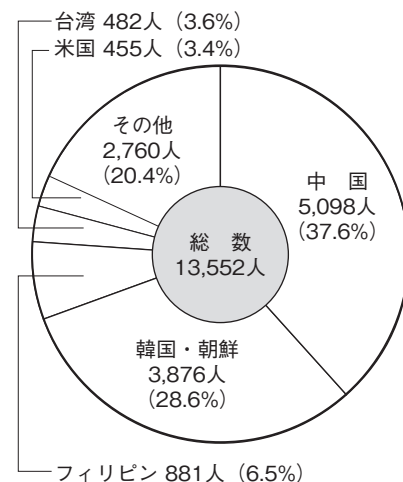
各年中の人口動態

年次	全体の増減人口	他県との移動			都内間の移動増減人口	自然動態			その他の増減人口
		転出・入の差	転入	転出		自然増加人口	出生	死亡	
22	831	317	20,702	20,385	△375	869	6,135	5,266	20
23	623	1,211	21,229	20,018	59	628	5,954	5,326	△1,275
24	1,359	2,142	21,750	19,608	△692	451	5,948	5,497	△542
25	1,950	2,297	22,153	19,856	△889	583	6,218	5,635	△41
26	3,444	2,769	22,294	19,525	△583	673	6,177	5,504	585

注：「その他の増減人口」は、職権による記載・消除、海外との転出入数である。

資料：人口の動き（都総務局統計部）

外国人住民人口 平成27年1月1日



世帯数と人口の推移

各年1月1日現在

年次	世帯数	総人口	日本人の人口			外国人の人口			対前年比増加人口	
			総数	男	女	総数	男	女	実数	率
	世帯	人	人	人	人	人	人	人	人	%
昭和22年	24,399	111,792	111,792	58,322	53,470	—	—	—	—	—
昭和30年	42,629	174,795	173,950	88,410	85,540	845	—	—	(11,720)	(7.19)
31	47,271	188,343	187,413	95,203	92,210	930	—	—	13,548	7.75
32	56,127	210,642	209,527	107,732	101,795	1,115	—	—	22,299	11.84
33	62,625	233,007	231,743	119,061	112,682	1,264	—	—	22,365	10.62
34	70,246	260,375	258,998	132,663	126,335	1,377	—	—	27,368	11.75
35	78,171	286,437	284,849	146,187	138,662	1,588	—	—	26,062	10.01
36	87,447	311,410	309,625	158,538	151,087	1,785	—	—	24,973	8.72
37	96,257	333,662	331,753	169,816	161,937	1,909	—	—	22,252	7.15
38	103,864	355,830	353,677	180,531	173,146	2,153	—	—	22,168	6.64
39	115,770	383,997	381,794	194,554	187,240	2,203	—	—	28,167	7.92
昭和40年	125,086	407,033	404,629	206,180	198,449	2,404	—	—	23,036	6.00
41	136,750	435,043	432,429	221,139	211,290	2,614	—	—	28,010	6.88
42	146,038	454,833	452,100	231,442	220,658	2,733	—	—	19,790	4.55
43	156,452	479,795	476,908	244,304	232,604	2,887	1,600	1,287	24,962	5.49
44	164,732	499,606	496,656	254,885	241,771	2,950	1,653	1,297	19,811	4.13
45	172,317	514,440	511,334	262,498	248,836	3,106	1,726	1,380	14,834	2.97
46	177,749	522,649	519,517	266,847	252,670	3,132	1,744	1,388	8,209	1.60
47	183,408	530,999	527,692	270,924	256,768	3,307	1,824	1,483	8,350	1.60
48	187,852	536,542	533,273	273,536	259,737	3,269	1,824	1,445	5,543	1.04
49	192,063	544,625	541,418	277,318	264,100	3,207	1,794	1,413	8,083	1.51
昭和50年	194,579	548,235	544,961	278,366	266,595	3,274	1,808	1,466	3,610	0.66
51	197,971	553,147	549,881	280,372	269,509	3,266	1,792	1,474	4,912	0.90
52	200,640	557,971	554,735	282,397	272,338	3,236	1,771	1,465	4,824	0.87
53	202,918	561,452	558,119	283,595	274,524	3,333	1,798	1,535	3,481	0.62
54	204,237	561,239	558,015	283,102	274,913	3,224	1,726	1,498	△213	△0.04
55	204,764	560,249	556,944	282,177	274,767	3,305	1,782	1,523	△990	△0.18
56	205,804	559,716	556,482	282,284	274,198	3,234	1,758	1,476	△533	△0.10
57	207,350	559,368	556,003	282,016	273,987	3,365	1,831	1,534	△348	△0.06
58	209,939	561,868	558,387	283,535	274,852	3,481	1,860	1,621	2,500	0.45
59	214,723	569,759	566,055	287,170	278,885	3,704	1,992	1,712	7,891	1.40
昭和60年	220,105	578,920	574,885	291,388	283,497	4,035	2,131	1,904	9,161	1.61
61	222,874	587,326	583,031	294,614	288,417	4,295	2,229	2,066	8,406	1.45
62	229,415	599,134	594,325	300,039	294,286	4,809	2,474	2,335	11,808	2.01
63	234,583	606,007	600,655	303,546	297,109	5,352	2,684	2,668	6,873	1.15
64	239,297	613,258	606,501	306,491	300,010	6,757	3,681	3,076	7,251	1.20
平成2年	243,366	616,826	609,645	307,637	302,008	7,181	3,775	3,406	3,568	0.58
3	247,600	620,679	612,975	309,084	303,891	7,704	3,950	3,754	3,853	0.62
4	253,516	627,269	618,402	311,631	306,771	8,867	4,567	4,300	6,590	1.06
5	258,219	630,759	621,140	312,543	308,597	9,619	4,971	4,648	3,490	0.56
6	261,193	632,478	622,415	312,575	309,840	10,063	5,135	4,928	1,719	0.27
平成7年	264,547	634,785	624,754	313,408	311,346	10,031	5,046	4,985	2,307	0.36
8	268,548	637,448	627,662	314,412	313,250	9,786	4,916	4,870	2,663	0.42
9	272,482	641,017	631,140	315,654	315,486	9,877	4,848	5,029	3,569	0.56
10	277,532	645,859	635,827	317,822	318,005	10,032	4,864	5,168	4,842	0.76
11	282,976	651,901	641,821	320,505	321,316	10,080	4,870	5,210	6,042	0.94
12	287,745	657,119	646,729	322,436	324,293	10,390	4,968	5,422	5,218	0.80
13	292,305	662,383	651,618	324,905	326,713	10,765	5,065	5,700	5,264	0.80
14	297,517	668,842	657,377	327,636	329,741	11,465	5,332	6,133	6,459	0.98
15	302,605	674,912	662,885	330,328	332,557	12,027	5,640	6,387	6,070	0.91
16	306,942	679,863	667,512	332,385	335,127	12,351	5,740	6,611	4,951	0.73
平成17年	310,889	684,365	672,251	334,398	337,853	12,114	5,492	6,622	4,502	0.66
18	314,248	686,237	674,123	334,898	339,225	12,114	5,488	6,626	1,872	0.27
19	318,925	691,230	678,869	337,029	341,840	12,361	5,554	6,807	4,993	0.73
20	324,194	697,174	684,107	339,385	344,722	13,067	5,825	7,242	5,944	0.86
21	329,290	702,922	689,187	341,481	347,706	13,735	6,145	7,590	5,748	0.82
22	332,307	706,449	692,450	342,512	349,938	13,999	6,202	7,797	3,527	0.50
23	333,414	707,280	693,368	342,158	351,210	13,912	6,035	7,877	831	0.12
24	335,465	707,903	694,886	342,261	352,625	13,017	5,679	7,338	623	0.09
25	344,228	709,262	696,522	342,647	353,875	12,740	5,613	7,127	1,359	0.19
26	347,096	711,212	698,354	343,353	355,001	12,858	5,741	7,117	1,950	0.27
27	350,732	714,656	701,104	344,156	356,948	13,552	6,138	7,414	3,444	0.48

注：①昭和22年1月1日は、練馬区独立以前のため、数値は独立後の22年10月1日の臨時国勢調査時のものである。

②昭和30年～平成24年の「世帯数」は外国人を含まない。

③昭和30年～42年の「日本人の人口」は住民登録による数値であり、43年以降は住民基本台帳の日本人の数値である。

④昭和30年～平成24年の「外国人の人口」は外国人登録による数値であり、25年からは住民基本台帳の外国人住民の数値である。

資料：「東京都統計年鑑」（都総務局統計部調整課）

●人口構成

住民基本台帳による平成27年1月1日現在の人口（外国人住民を含む。）構成はつぎのとおりである。

1 男女別構成

男性350,294人（49.0%）、女性364,362人（51.0%）で前年と比較すると男性は1,200人増加し、女性は2,244人増加している。人口性比（女性100人に対する男性の数）は96.1で23区平均の97.2よりも低くなっている。

2 年齢構成

年齢構成では40歳代が119,501人（16.7%）と最も多く、次いで30歳代108,704人（15.2%）、20歳代88,791人（12.4%）、50歳代87,348人（12.2%）の順になっている。

23区全体では、40歳代が17.0%と最も多く、次いで30歳代16.8%、20歳代12.7%、50歳代11.7%の順になっている。

年齢3区分別人口構成では、年少人口（0～14歳）が88,479人（12.4%）で、前年より82人の減、生産年齢人口（15～64歳）は473,733人（66.3%）で693人の減、老年人口（65歳以上）は、152,444人（21.3%）で4,219人の増となっている。また、平均年齢は43.91歳で前年に比べ0.21歳上昇している。

●世帯の状況

住民基本台帳による平成27年1月1日現在の世帯数は350,732世帯である。一世帯当たりの人員数は2.04人で

23区平均1.9人と比べて0.14人多くなっている。

●人口密度

住民基本台帳による平成27年1月1日現在の人口密度は14,864人/km²であり、町丁別では下図のような分布となっている。

●本籍人口

戸籍制度は、国民の出生から死亡までの親子関係、婚姻関係などの重要な身分関係を公に記録・証明するものである。戸籍事務は、全国統一的な手続を必要とするため国の事務とされてきたが、平成12年4月1日から、区市町村による法定受託事務とされた。

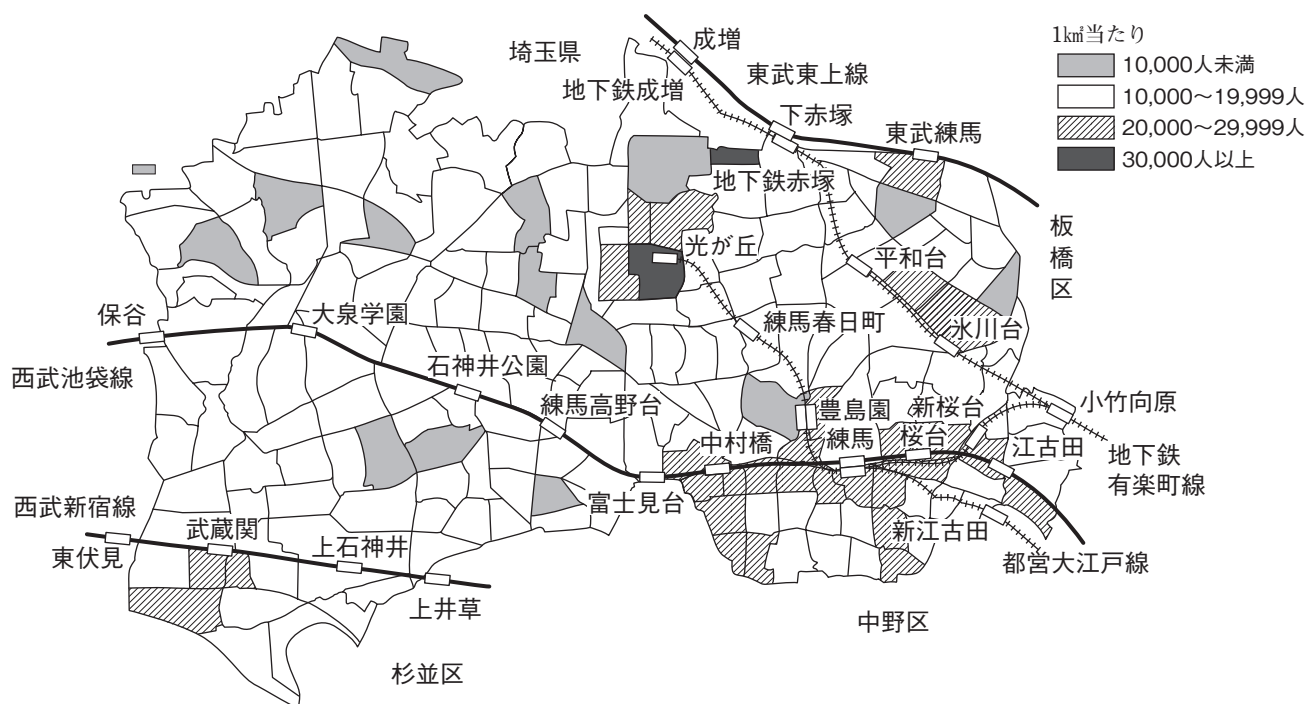
27年4月1日現在、本籍数226,022戸、本籍人口560,046人で、前年同期に比べ1,966戸の増、2,982人の増となっている。

区の戸籍事務としては、婚姻届、離婚届、出生届など諸届の受理と、身分関係を公証する戸籍全部事項証明（戸籍謄本）、戸籍個人事項証明（戸籍抄本）、記載事項証明書等の発行を行っている。

なお、13年1月1日に戸籍の電算化を行った。

また、虚偽の届出による戸籍の偽造事件や、他人になりすましての戸籍証明書の不正取得を防止するため、15年6月から来庁者の本人確認を実施している。20年5月1日から、この本人確認は戸籍法に規定される制度となった。

町丁別人口密度



戸籍の届出件数 平成26年度

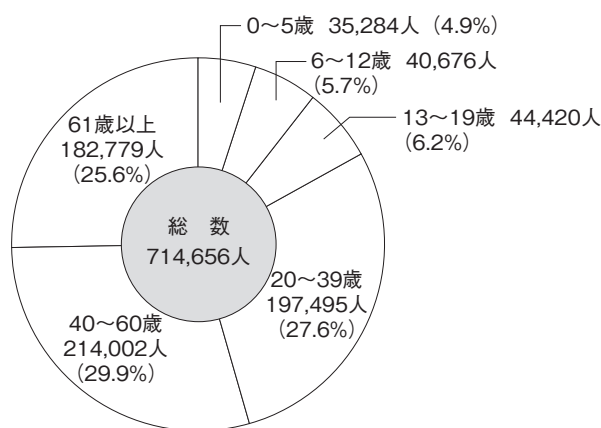
届出別	件数(件)
出生届	7,996
死亡届	6,859
婚姻届	7,589
離婚届	1,871
転籍届	3,720
その他の届	4,097

●住民基本台帳

住民基本台帳制度は、住民の届出により、その居住関係を公に記録・証明するものである。そして、区では選挙、国民健康保険、国民年金事務など、住民に関する事務に利用している。

住民基本台帳年齢別人口（外国人住民を含む。）

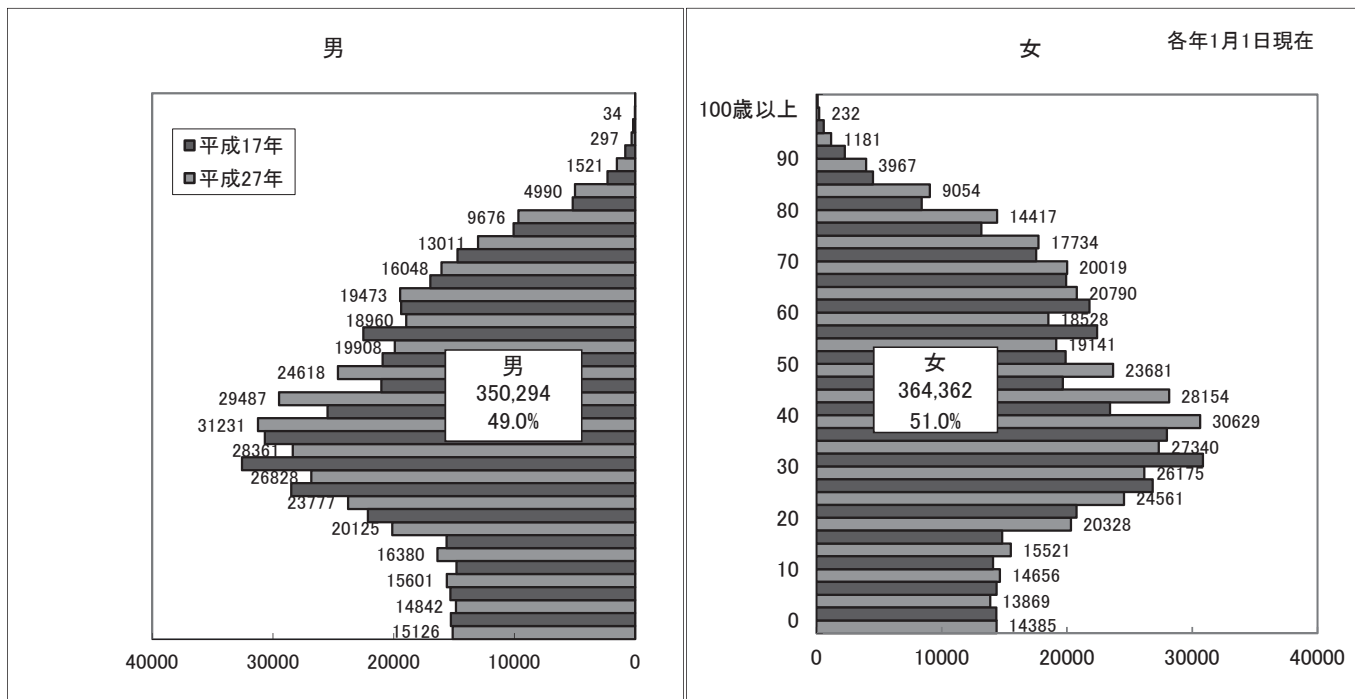
平成27年1月1日



住民基本台帳事務の取扱件数 平成26年度

届出別	件数(件)
転入届	34,379
転出届	31,718
転居届	14,826
世帯変更届	3,401

住民基本台帳による男女別・年齢別人口（平成17年・平成27年比較）

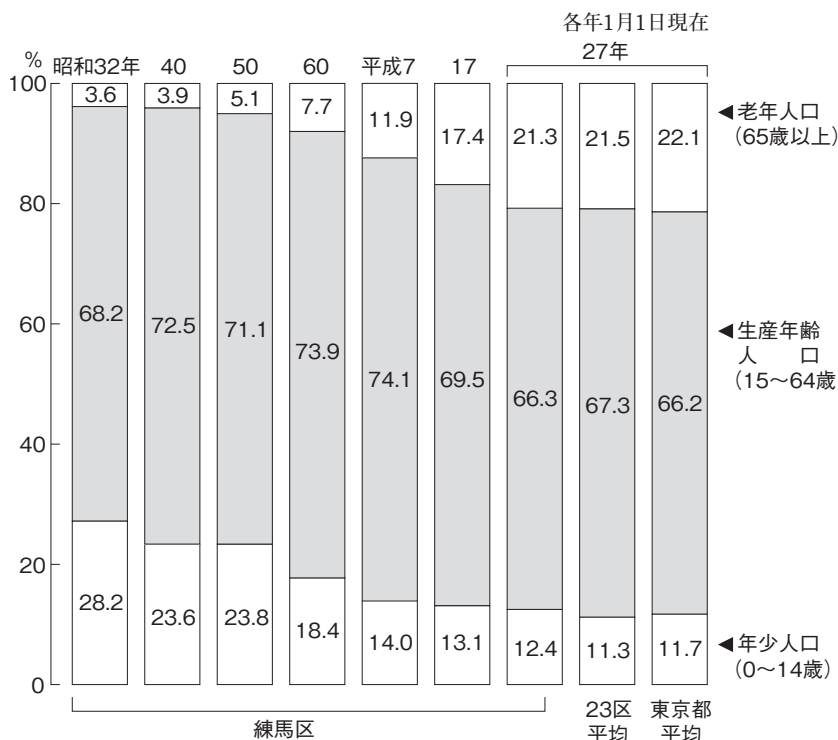


注：実数は平成27年の人口数である。平成27年は、外国人住民を含んだ人口数である。

なお、平成17年の人口数は省略した。

資料：「住民基本台帳による東京都の世帯と人口」（都総務局統計部）

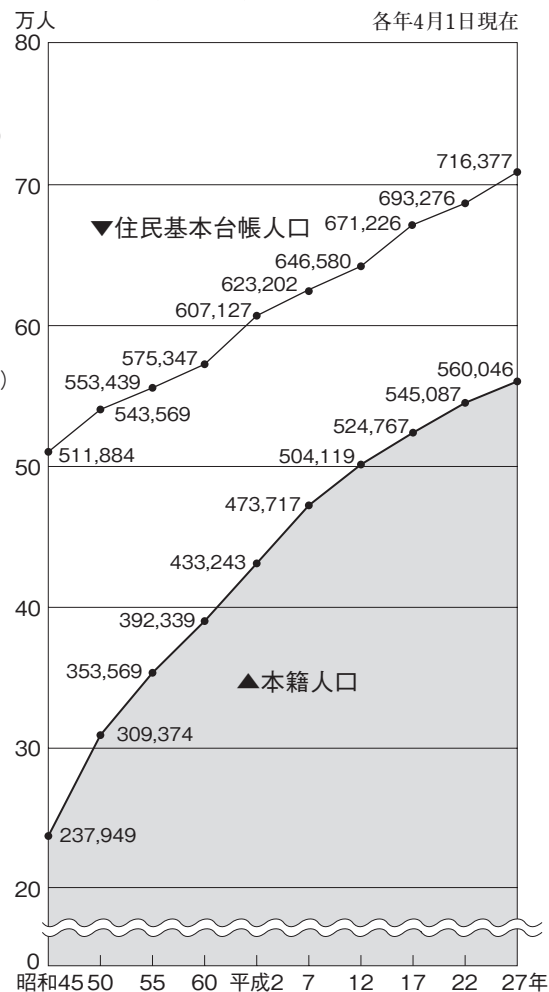
住民基本台帳による年齢3区分別人口構成の推移



注：平成24年7月の法改正により、平成25年から住民基本台帳人口は、外国人住民を含む。

資料：「住民基本台帳による東京都の世帯と人口」（都総務局統計部）

本籍人口と住民基本台帳人口の推移



注：平成24年7月の法改正により、平成25年から住民基本台帳人口は、外国人住民を含む。

町丁別の面積、世帯数、人口、人口密度 (外国人住民を含む。)

平成27年1月1日現在

町 丁 目	面 積	世帯数	人 口	人口密度	町 丁 目	面 積	世帯数	人 口	人口密度
	km ²	世帯	人	人/km ²		km ²	世帯	人	人/km ²
総 計	48.080	350,732	714,656	14,864					
旭 丘 1丁目	0.218	3,015	4,609	21,142	貫 井 4丁目	0.266	2,143	4,235	15,921
旭 丘 2丁目	0.193	1,400	2,386	12,363	貫 井 5丁目	0.146	1,357	2,323	15,911
小竹町 1丁目	0.248	2,879	4,936	19,903	錦 1丁目	0.200	1,688	3,523	17,615
小竹町 2丁目	0.269	2,170	3,722	13,836	錦 2丁目	0.152	1,106	2,278	14,987
栄 町	0.167	2,298	3,843	23,012	氷川台 1丁目	0.149	119	240	1,611
羽 沢 1丁目	0.071	854	1,300	18,310	氷川台 2丁目	0.161	1,306	2,759	17,137
羽 沢 2丁目	0.229	1,843	3,342	14,594	氷川台 3丁目	0.232	2,560	4,919	21,203
羽 沢 3丁目	0.165	934	1,810	10,970	氷川台 4丁目	0.240	2,616	5,217	21,738
豊玉上 1丁目	0.174	1,430	2,232	12,828	平和台 1丁目	0.198	1,615	3,462	17,485
豊玉上 2丁目	0.138	2,637	4,038	29,261	平和台 2丁目	0.158	1,405	2,961	18,741
豊玉中 1丁目	0.135	1,264	2,420	17,926	平和台 3丁目	0.199	1,894	4,249	21,352
豊玉中 2丁目	0.154	1,783	3,130	20,325	平和台 4丁目	0.170	1,216	2,641	15,535
豊玉中 3丁目	0.147	1,606	2,836	19,293	早 宮 1丁目	0.328	2,854	5,915	18,034
豊玉中 4丁目	0.103	745	1,600	15,534	早 宮 2丁目	0.310	1,897	3,919	12,642
豊玉南 1丁目	0.109	1,155	2,359	21,642	早 宮 3丁目	0.295	2,159	4,717	15,990
豊玉南 2丁目	0.155	1,042	1,948	12,568	早 宮 4丁目	0.253	1,804	4,150	16,403
豊玉南 3丁目	0.194	1,916	3,863	19,912	春日町 1丁目	0.394	1,941	4,061	10,307
豊玉北 1丁目	0.121	1,391	2,338	19,322	春日町 2丁目	0.305	2,109	4,505	14,770
豊玉北 2丁目	0.120	1,353	2,306	19,217	春日町 3丁目	0.245	1,998	4,035	16,469
豊玉北 3丁目	0.155	1,899	2,969	19,155	春日町 4丁目	0.306	2,073	4,352	14,222
豊玉北 4丁目	0.154	2,275	3,680	23,896	春日町 5丁目	0.261	2,120	4,494	17,218
豊玉北 5丁目	0.143	2,168	3,416	23,888	春日町 6丁目	0.247	1,569	3,317	13,429
豊玉北 6丁目	0.121	1,724	3,185	26,322	高 松 1丁目	0.229	1,365	2,875	12,555
中 村 1丁目	0.148	1,221	2,502	16,905	高 松 2丁目	0.208	1,106	2,506	12,048
中 村 2丁目	0.156	1,427	3,073	19,699	高 松 3丁目	0.218	1,169	3,080	14,128
中 村 3丁目	0.193	2,040	4,016	20,808	高 松 4丁目	0.229	1,349	3,214	14,035
中村南 1丁目	0.215	1,881	3,929	18,274	高 松 5丁目	0.235	1,191	2,573	10,949
中村南 2丁目	0.168	1,873	3,523	20,970	高 松 6丁目	0.263	1,262	2,835	10,779
中村南 3丁目	0.131	1,343	2,809	21,443	北 町 1丁目	0.260	2,547	4,423	17,012
中村北 1丁目	0.122	1,972	3,456	28,328	北 町 2丁目	0.250	2,934	5,848	23,392
中村北 2丁目	0.124	1,565	2,926	23,597	北 町 3丁目	0.134	1,323	2,516	18,776
中村北 3丁目	0.080	1,228	1,988	24,850	北 町 4丁目	0.248	997	997	4,020
中村北 4丁目	0.122	1,580	2,783	22,811	北 町 5丁目	0.139	1,190	2,336	16,806
桜 台 1丁目	0.206	2,916	4,765	23,131	北 町 6丁目	0.178	1,409	2,514	14,124
桜 台 2丁目	0.244	2,486	4,563	18,701	北 町 7丁目	0.210	1,444	2,813	13,395
桜 台 3丁目	0.285	2,335	4,633	16,256	北 町 8丁目	0.215	2,068	3,738	17,386
桜 台 4丁目	0.151	1,854	3,182	21,073	田 柄 1丁目	0.275	2,235	4,917	17,880
桜 台 5丁目	0.241	1,840	3,622	15,029	田 柄 2丁目	0.399	3,371	6,750	16,917
桜 台 6丁目	0.258	1,698	3,589	13,911	田 柄 3丁目	0.318	2,413	6,084	19,132
練 馬 1丁目	0.206	2,496	3,999	19,413	田 柄 4丁目	0.414	2,909	7,028	16,976
練 馬 2丁目	0.267	1,749	3,085	11,554	田 柄 5丁目	0.255	1,686	4,004	15,702
練 馬 3丁目	0.134	2,215	3,568	26,627	光が丘 1丁目	0.071	1,534	2,779	39,141
練 馬 4丁目	0.187	2,053	3,843	20,551	光が丘 2丁目	0.256	2,649	5,993	23,410
向 山 1丁目	0.091	1,051	1,744	19,165	光が丘 3丁目	0.287	3,876	9,108	31,735
向 山 2丁目	0.155	1,144	2,411	15,555	光が丘 4丁目	0.609	-	-	0
向 山 3丁目	0.285	1,209	2,401	8,425	光が丘 5丁目	0.164	1,570	3,496	21,317
向 山 4丁目	0.223	1,940	4,079	18,291	光が丘 6丁目	0.078	464	1,114	14,282
貫 井 1丁目	0.207	2,427	4,527	21,870	光が丘 7丁目	0.206	2,504	5,959	28,927
貫 井 2丁目	0.184	2,079	3,581	19,462	旭 町 1丁目	0.246	1,841	4,230	17,195
貫 井 3丁目	0.266	2,694	4,902	18,429	旭 町 2丁目	0.295	2,449	4,424	14,997

平成27年1月1日現在

町 丁 目	面 積	世帯数	人 口	人口密度	町 丁 目	面 積	世帯数	人 口	人口密度
	km ²	世帯	人	人/km ²		km ²	世帯	人	人/km ²
旭 町 3丁目	0.229	2,158	4,142	18,087	下石神井 3丁目	0.173	1,082	2,368	13,688
土支田 1丁目	0.244	1,456	3,435	14,078	4丁目	0.224	1,861	3,443	15,371
2丁目	0.294	1,060	2,384	8,109	5丁目	0.159	1,150	2,435	15,314
3丁目	0.310	1,637	3,923	12,655	6丁目	0.229	1,513	3,403	14,860
4丁目	0.333	1,395	3,334	10,012	立 野 町	0.357	2,222	4,961	13,896
富士見台 1丁目	0.168	1,500	3,133	18,649	関町東 1丁目	0.222	1,904	3,591	16,176
2丁目	0.232	2,152	4,090	17,629	2丁目	0.096	841	1,383	14,406
3丁目	0.256	2,016	3,966	15,492	関町南 1丁目	0.173	1,238	2,472	14,289
4丁目	0.303	1,756	3,973	13,112	2丁目	0.277	2,061	4,164	15,032
南田中 1丁目	0.174	1,040	2,165	12,443	3丁目	0.272	1,527	3,117	11,460
2丁目	0.171	741	1,615	9,444	4丁目	0.326	2,979	6,540	20,061
3丁目	0.189	1,413	2,706	14,317	関町北 1丁目	0.142	1,794	3,319	23,373
4丁目	0.201	1,431	3,069	15,269	2丁目	0.206	2,348	4,163	20,209
5丁目	0.193	1,317	2,372	12,290	3丁目	0.361	2,125	4,250	11,773
高野台 1丁目	0.196	1,720	3,579	18,260	4丁目	0.352	2,038	4,170	11,847
2丁目	0.164	1,375	3,002	18,305	5丁目	0.283	2,317	5,476	19,350
3丁目	0.237	1,400	2,841	11,987	東大泉 1丁目	0.270	2,092	4,181	15,485
4丁目	0.144	1,050	2,329	16,174	2丁目	0.417	3,025	6,354	15,237
5丁目	0.183	1,220	2,669	14,585	3丁目	0.324	2,466	4,677	14,435
谷 原 1丁目	0.231	849	1,848	8,000	4丁目	0.224	1,468	2,613	11,665
2丁目	0.141	764	1,725	12,234	5丁目	0.350	1,907	3,679	10,511
3丁目	0.163	810	2,032	12,466	6丁目	0.442	3,075	6,120	13,846
4丁目	0.191	671	1,787	9,356	7丁目	0.402	2,812	6,164	15,333
5丁目	0.227	1,197	2,751	12,119	西 大 泉 町	0.002	6	11	5,500
6丁目	0.178	930	2,177	12,230	西大泉 1丁目	0.274	1,829	4,058	14,810
三原台 1丁目	0.237	1,873	4,124	17,401	2丁目	0.329	1,253	3,057	9,292
2丁目	0.156	839	2,017	12,929	3丁目	0.298	1,615	3,689	12,379
3丁目	0.235	1,365	3,228	13,736	4丁目	0.350	1,444	3,641	10,403
石神井町 1丁目	0.237	1,744	3,186	13,443	5丁目	0.382	2,099	4,887	12,793
2丁目	0.275	2,285	4,501	16,367	6丁目	0.183	1,157	2,660	14,536
3丁目	0.163	1,762	3,052	18,724	南大泉 1丁目	0.333	2,075	4,823	14,483
4丁目	0.196	1,673	3,323	16,954	2丁目	0.281	1,817	4,451	15,840
5丁目	0.301	914	1,736	5,767	3丁目	0.337	2,124	4,787	14,205
6丁目	0.208	1,462	2,815	13,534	4丁目	0.365	2,791	6,060	16,603
7丁目	0.248	1,995	4,060	16,371	5丁目	0.362	2,157	4,772	13,182
8丁目	0.305	2,239	4,554	14,931	6丁目	0.121	809	1,967	16,256
石神井台 1丁目	0.366	697	1,619	4,423	大泉町 1丁目	0.495	2,167	5,318	10,743
2丁目	0.313	2,019	4,559	14,565	2丁目	0.467	2,091	4,747	10,165
3丁目	0.311	2,549	5,412	17,402	3丁目	0.409	1,718	4,156	10,161
4丁目	0.284	2,103	4,363	15,363	4丁目	0.344	1,550	3,649	10,608
5丁目	0.261	1,685	3,914	14,996	5丁目	0.227	1,023	2,193	9,661
6丁目	0.224	1,313	2,996	13,375	6丁目	0.136	1,103	2,430	17,868
7丁目	0.225	1,953	3,647	16,209	大泉学園町 1丁目	0.235	1,336	2,975	12,660
8丁目	0.257	1,590	3,622	14,093	2丁目	0.333	1,737	3,804	11,423
上石神井 1丁目	0.340	3,172	5,259	15,468	3丁目	0.362	1,261	3,227	8,914
2丁目	0.309	2,207	4,137	13,388	4丁目	0.382	1,838	4,415	11,558
3丁目	0.344	2,239	4,482	13,029	5丁目	0.383	2,009	4,781	12,483
4丁目	0.353	2,263	4,099	11,612	6丁目	0.426	2,218	5,202	12,211
上石神井南町	0.177	982	2,075	11,723	7丁目	0.399	2,299	5,109	12,805
下石神井 1丁目	0.166	1,272	2,721	16,392	8丁目	0.355	2,128	4,862	13,696
2丁目	0.214	1,398	3,060	14,299	9丁目	0.336	81	81	241