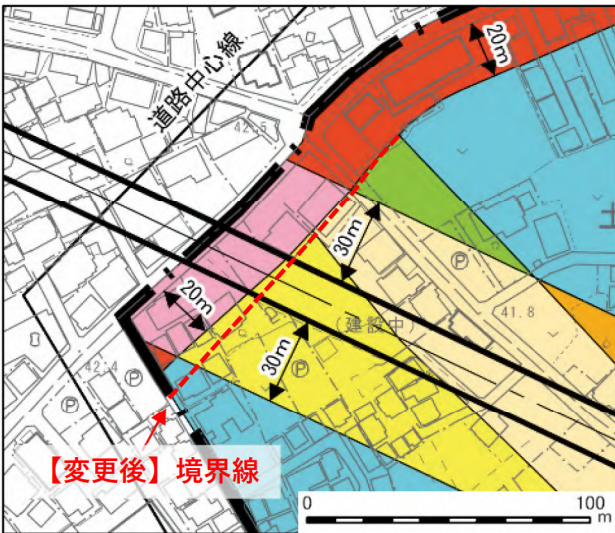
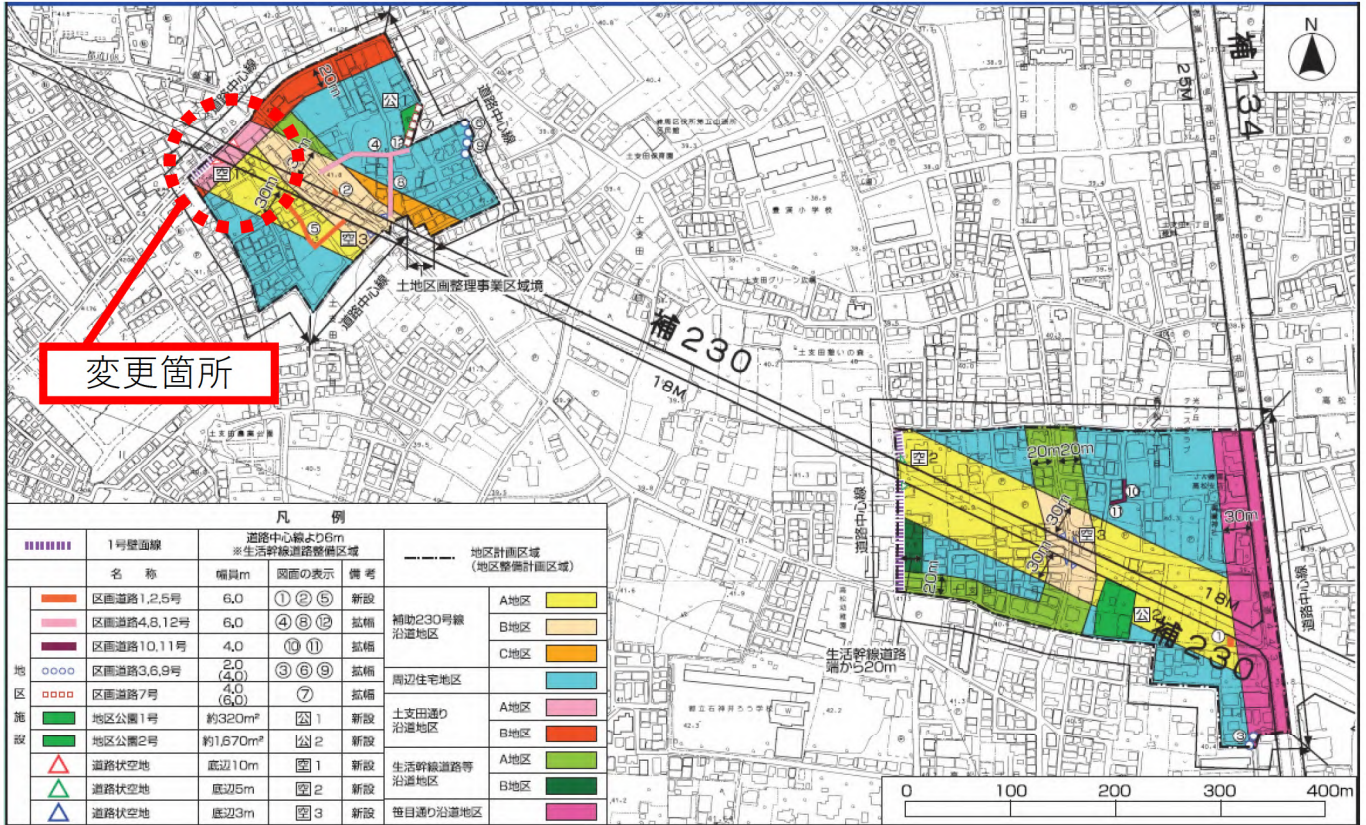
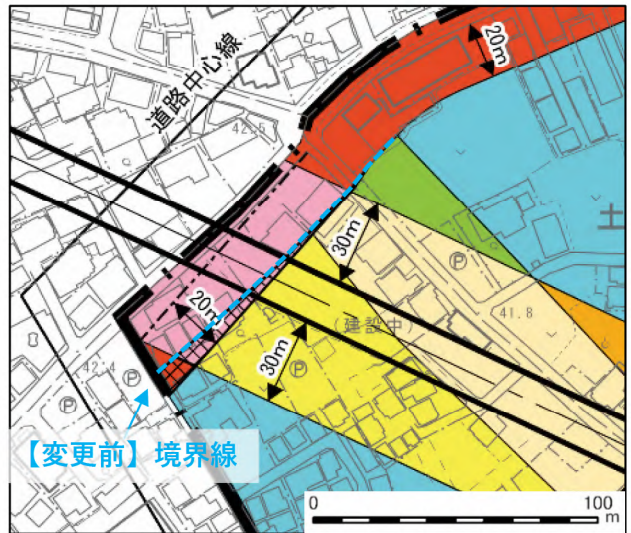


補助230号線土支田・高松地区地区計画 変更箇所図(参考図)



現在

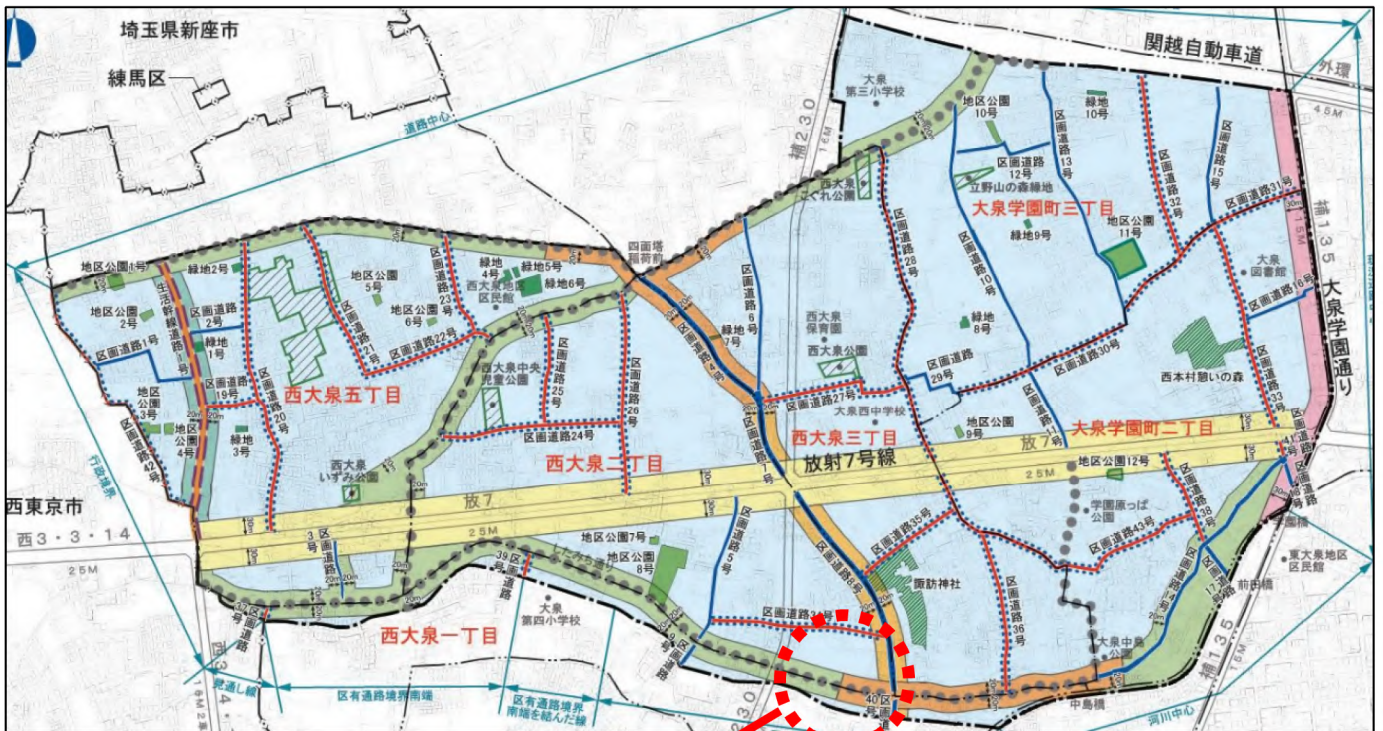


変更後

この測量成果は、地理院長の承認を得て同院所管の測量成果を使用して得たものである（承認番号）平成24関公第269号  
 この地図は、東京都知事の承認を受けて、東京都縮尺2,500分の1地形図を利用して作成したものである。無断複製を禁ずる。  
 （承認番号）3都市基交著第17号（承認番号）3都市基街都第31号、令和3年5月12日  
 （承認番号）3都市基交都第4号、令和3年5月11日

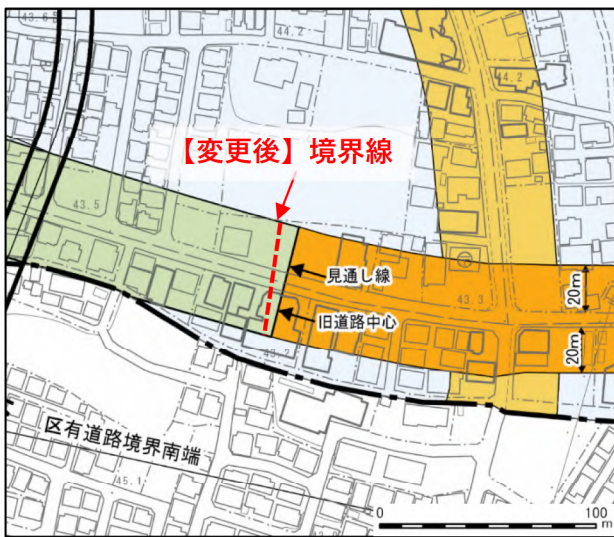


# 放射7号線西大泉・大泉学園地区地区計画 変更箇所図(参考図)

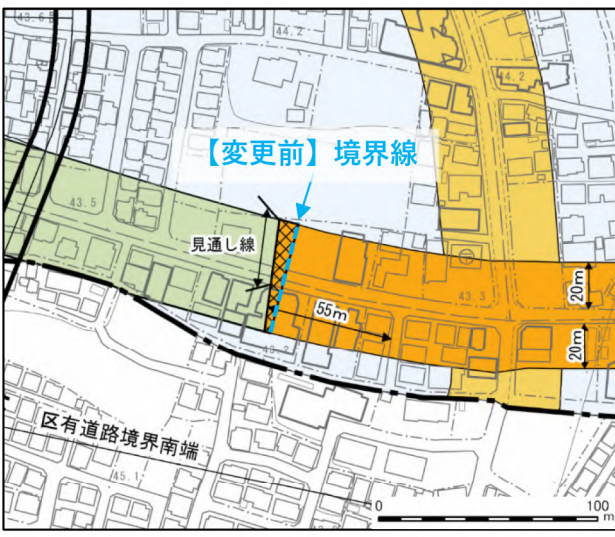


変更箇所

凡 例	
	放射7号線沿道地区
	住宅地区
	生活幹線道路等沿道地区A地区
	生活幹線道路等沿道地区B地区
	生活幹線道路等沿道地区C地区
	住商共存地区
	大泉学園通り沿道地区
	地区計画区域及び地区整備計画区域



現在



変更後

この測量成果は、地理院長の承認を得て同院所管の測量成果を使用して得たものである（承認番号）平成24関公第269号  
 この地図は、東京都知事の承認を受けて、東京都縮尺2,500分の1地形図を利用して作成したものである。無断複製を禁ずる。  
 (承認番号)3都市基交著第17号(承認番号)3都市基街都第31号、令和3年5月12日  
 (承認番号)3都市基交都第4号、令和3年5月11日