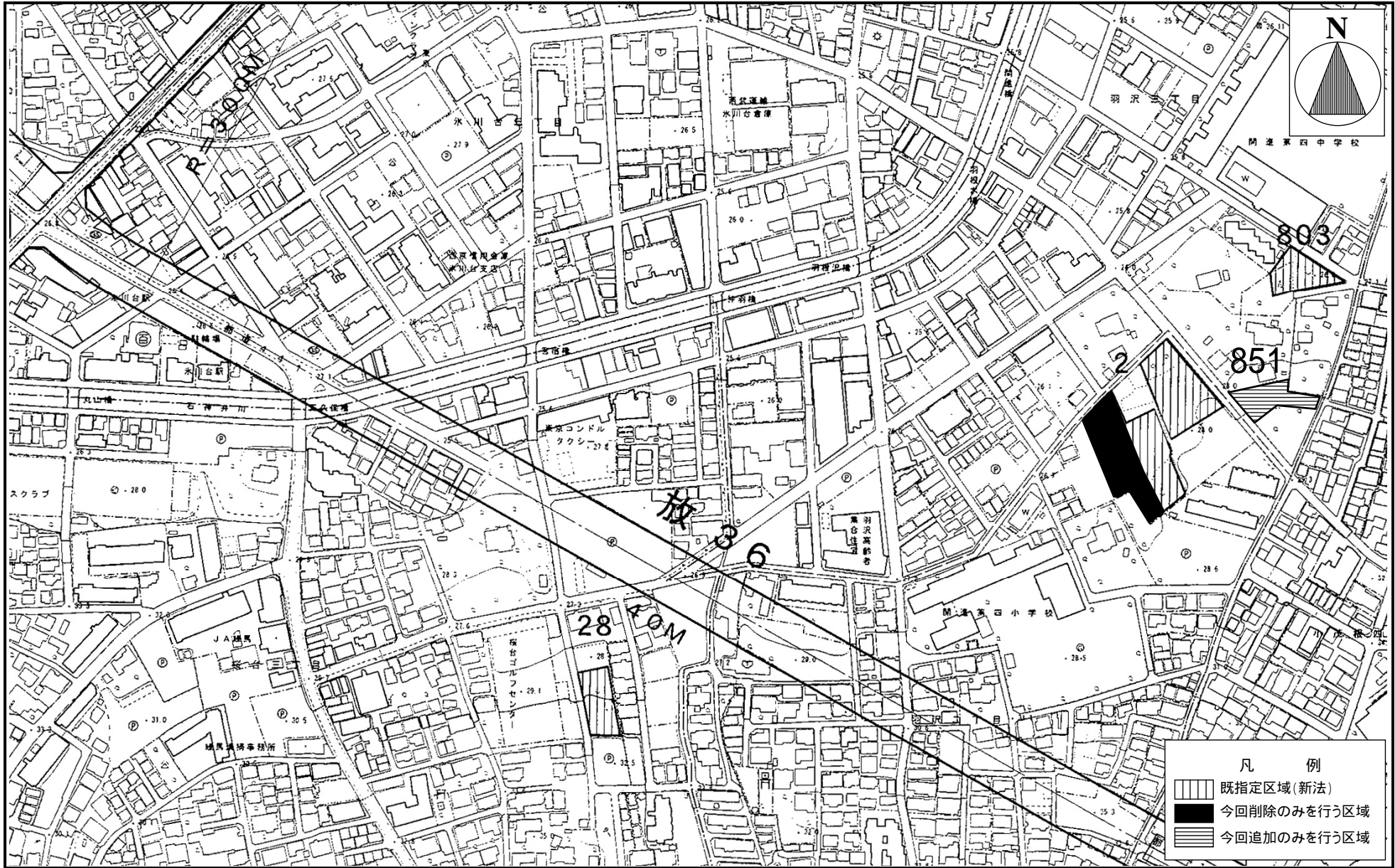


# 東京都市計画生産緑地地区計画図(練馬区決定) **案**

図面番号 地形図番号  
練馬区 1/21 19-13

14



この地図は、東京都知事の承認を受けて、東京都縮尺2,500分の1の地形図(道路網図)を使用して作成したものである。  
ただし、計画線は、都市計画道路の計画図から転記したものである、無断複製を禁ず。  
(承認番号)18都市基交第127号、平成18年7月10日 18都市基街第199号、平成18年7月6日

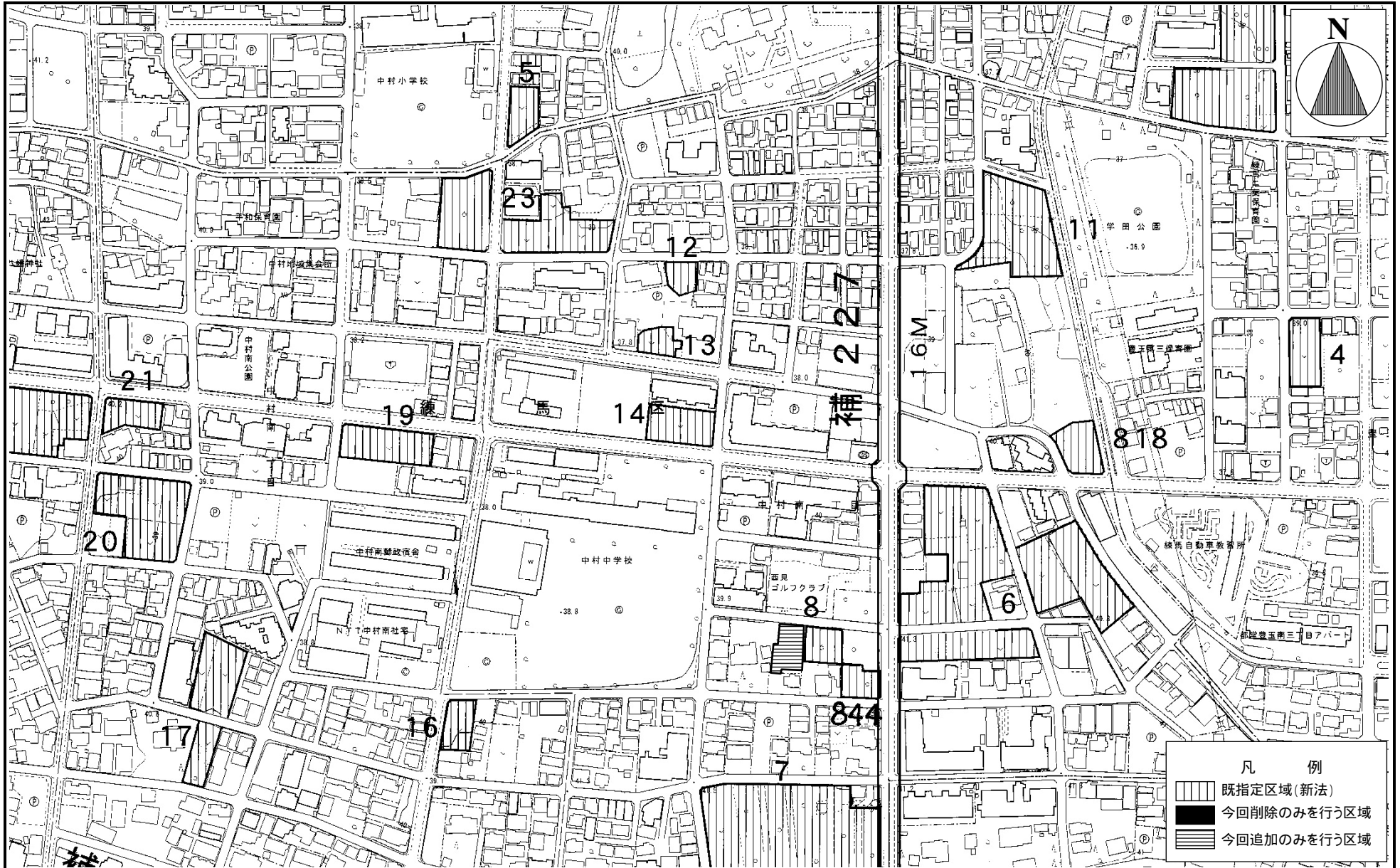
0m 50m 100m



# 東京都市計画生産緑地地区計画図(練馬区決定) **案**

図面番号 地形図番号  
練馬区 2/21 28-2

15



この地図は、東京都知事の承認を受けて、東京都縮尺2,500分の1の地形図(道路網図)を使用して作成したものである。  
ただし、計画線は、都市計画道路の計画図から転記したものである、無断複製を禁ず。  
(承認番号)18都市基交第127号、平成18年7月10日 18都市基街第199号、平成18年7月6日

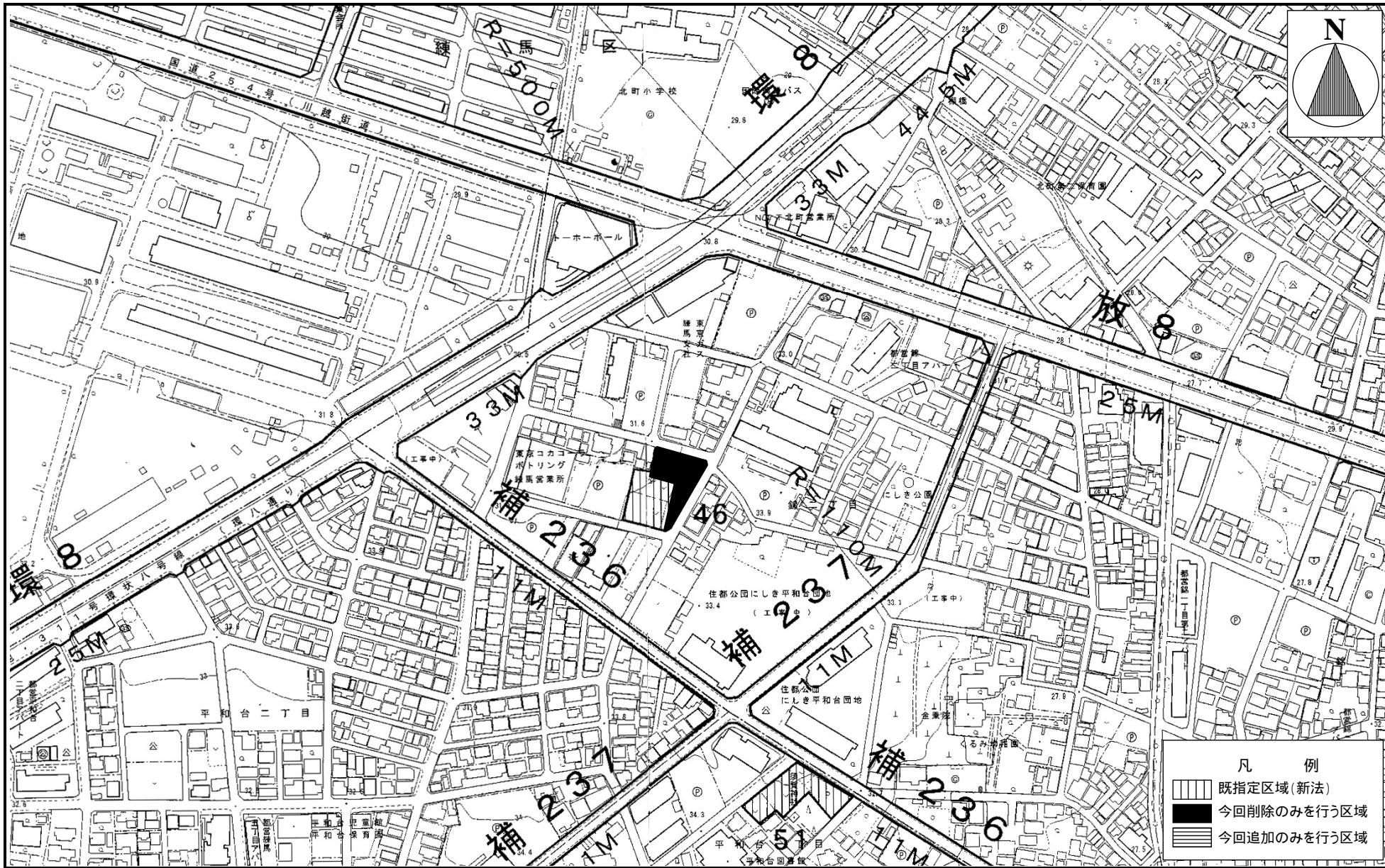
0m 50m 100m



# 東京都市計画生産緑地地区計画図(練馬区決定) **案**

図面番号 練馬区 3/21  
 地形図番号 19-8

16



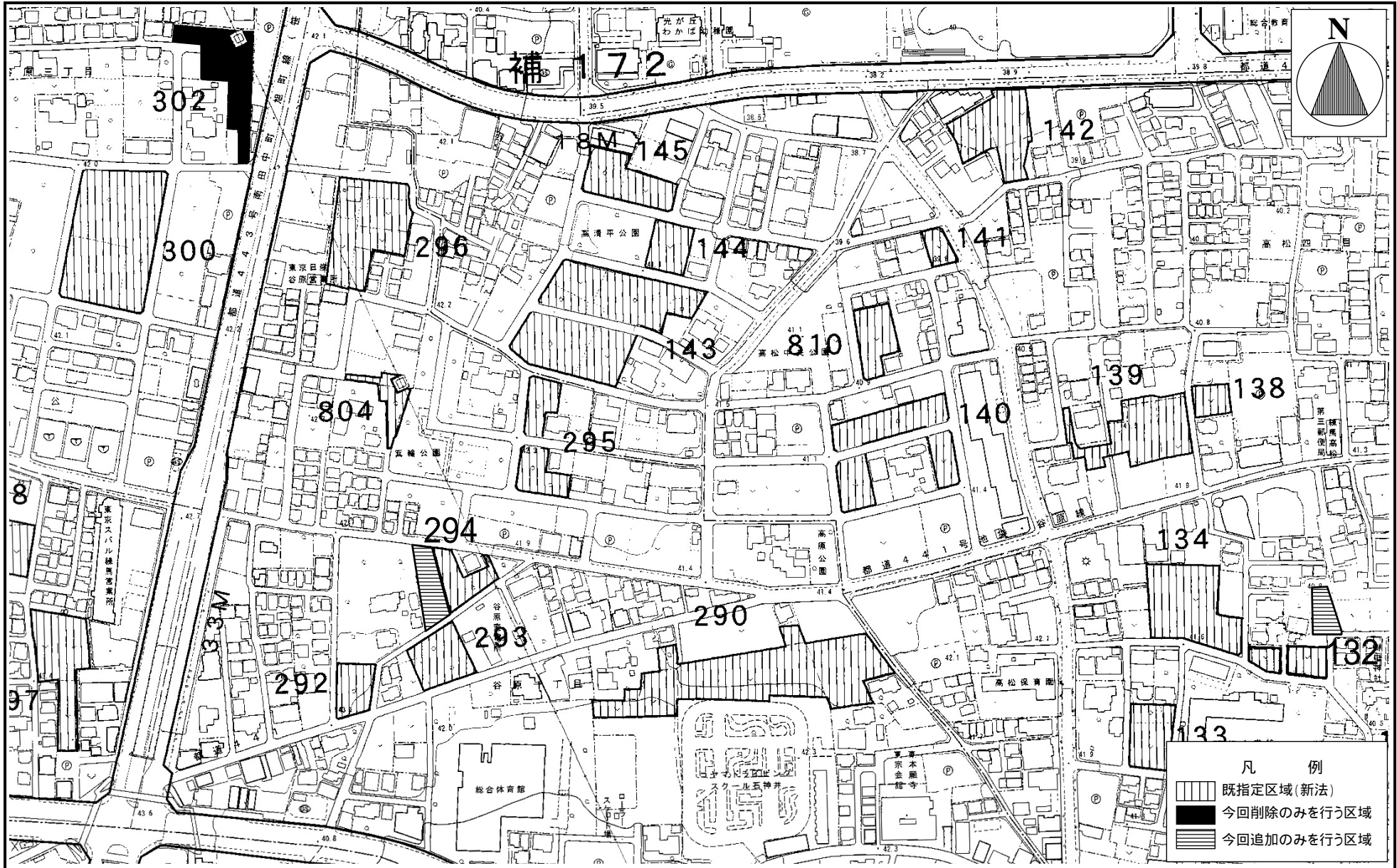
この地図は、東京都知事の承認を受けて、東京都縮尺2,500分の1の地形図(道路網図)を使用して作成したものである。  
 ただし、計画線は、都市計画道路の計画図から転記したものである、無断複製を禁ず。  
 (承認番号)18都市基交第127号、平成18年7月10日 18都市基街第199号、平成18年7月6日

0m 50m 100m



# 東京都市計画生産緑地地区計画図(練馬区決定) **案**

図面番号 地形図番号  
練馬区 4/21 19-11



この地図は、東京都知事の承認を受けて、東京都縮尺2,500分の1の地形図(道路網図)を使用して作成したものである。ただし、計画線は、都市計画道路の計画図から転記したものである、無断複製を禁ず。  
(承認番号)18都市基交第127号、平成18年7月10日 18都市基街第199号、平成18年7月6日

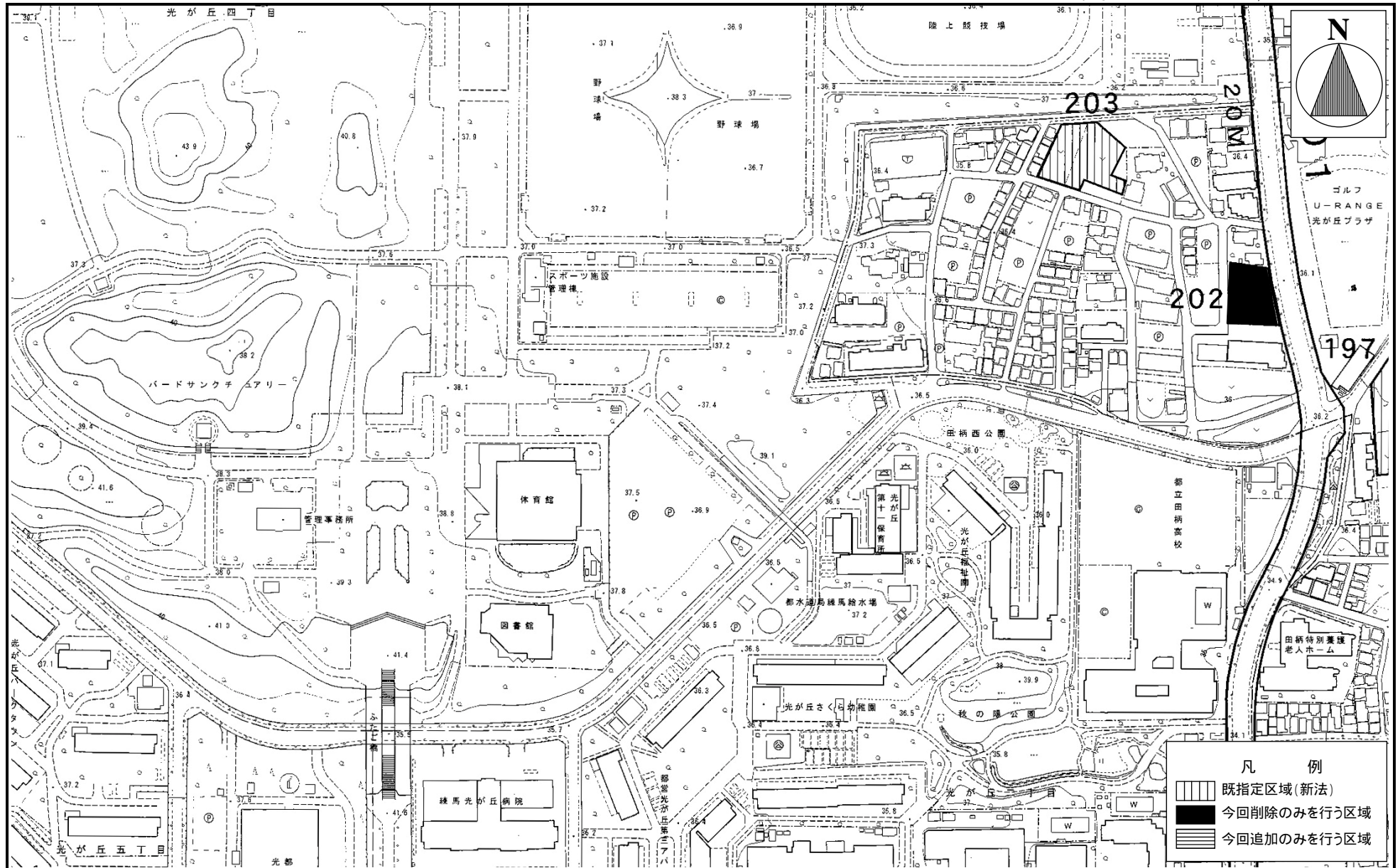
0m 50m 100m



# 東京都市計画生産緑地地区計画図(練馬区決定) **案**

図面番号 地形図番号  
練馬区 5/21 19-6.19-7

18



この地図は、東京都知事の承認を受けて、東京都縮尺2,500分の1の地形図(道路網図)を使用して作成したものである。  
ただし、計画線は、都市計画道路の計画図から転記したものである、無断複製を禁ず。  
(承認番号)18都市基交第127号、平成18年7月10日 18都市基街第199号、平成18年7月6日

0m 50m 100m