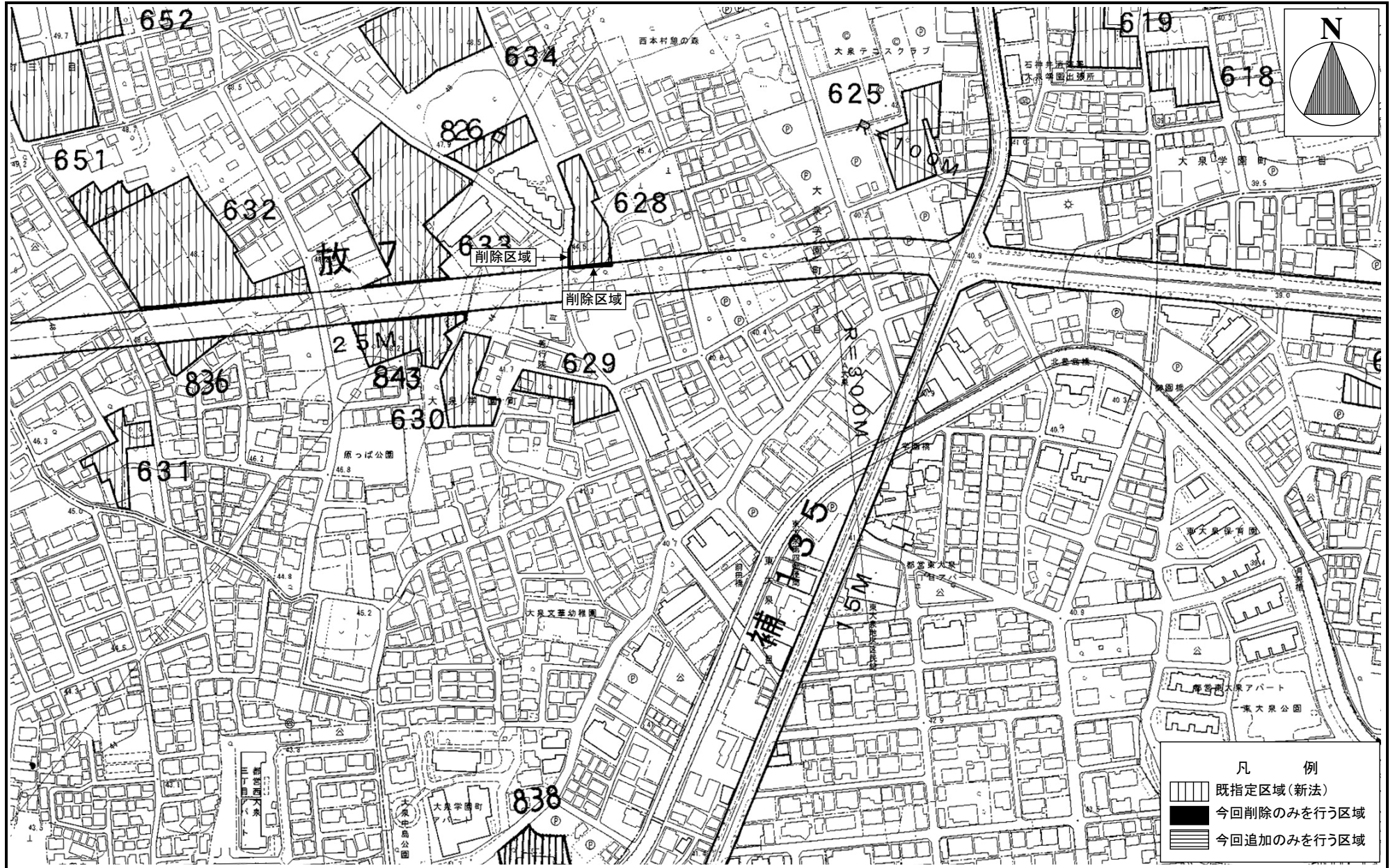


東京都市計画生産緑地地区計画図(練馬区決定) **原案**

図面番号 地形図番号
練馬区 16/21 18-14,18-15



31

この地図は、東京都知事の承認を受けて、東京都縮尺2,500分の1の地形図(道路網図)を使用して作成したものである。ただし、計画線は、都市計画道路の計画図から転記したものである、無断複製を禁ず。
(承認番号)18都市基交第127号、平成18年7月10日 18都市基街第199号、平成18年7月6日

0m 50m 100m

東京都市計画生産緑地地区計画図(練馬区決定) 原案

図面番号 練馬区 17/21
 地形図番号 18-9,18-10

32



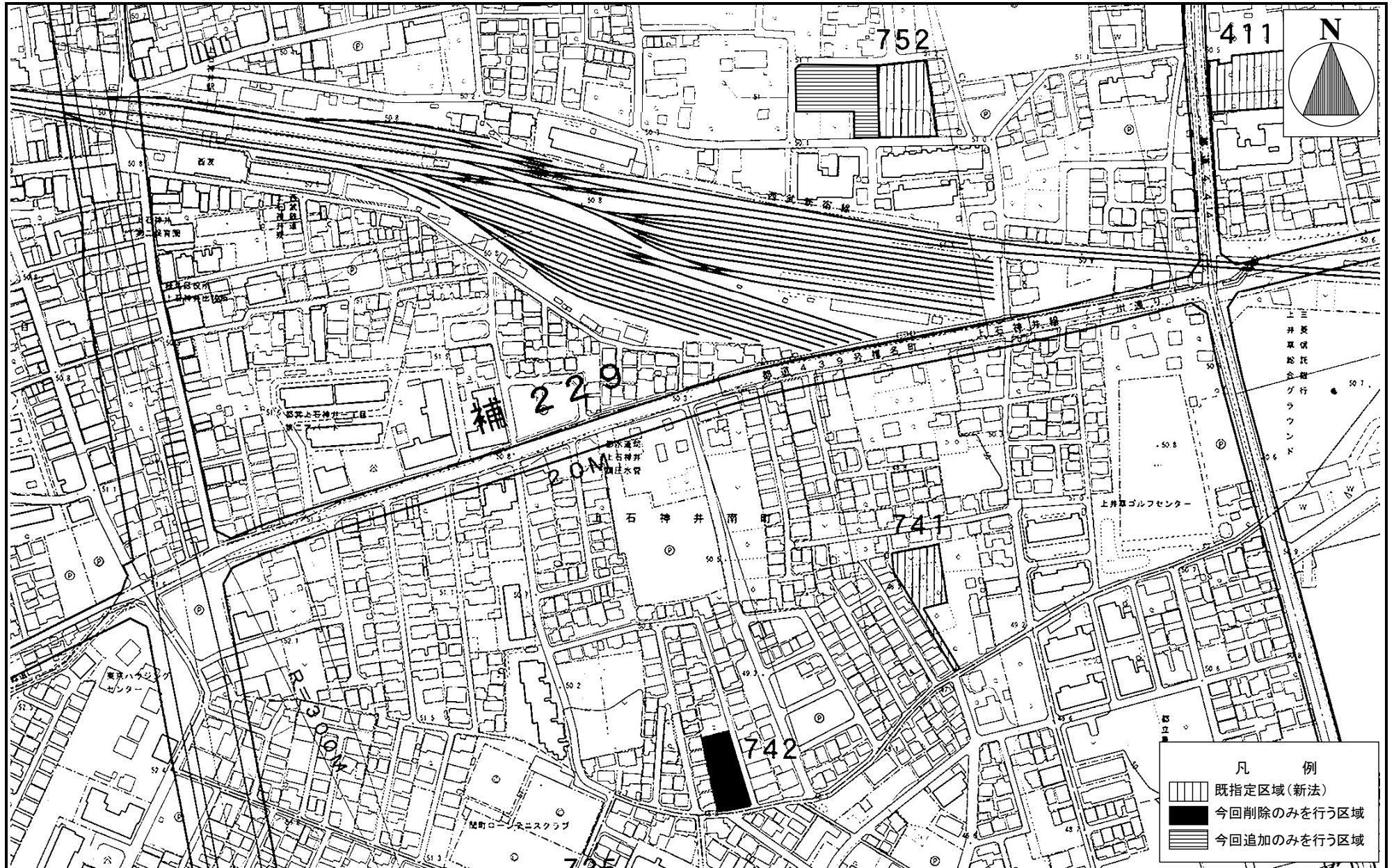
この地図は、東京都知事の承認を受けて、東京都縮尺2,500分の1の地形図(道路網図)を使用して作成したものである。
 ただし、計画線は、都市計画道路の計画図から転記したものである、無断複製を禁ず。
 (承認番号)18都市基交第127号、平成18年7月10日 18都市基街第199号、平成18年7月6日

0m 50m 100m

東京都市計画生産緑地地区計画図(練馬区決定) 原案

図面番号
練馬区 18/21

地形図番号
27-5



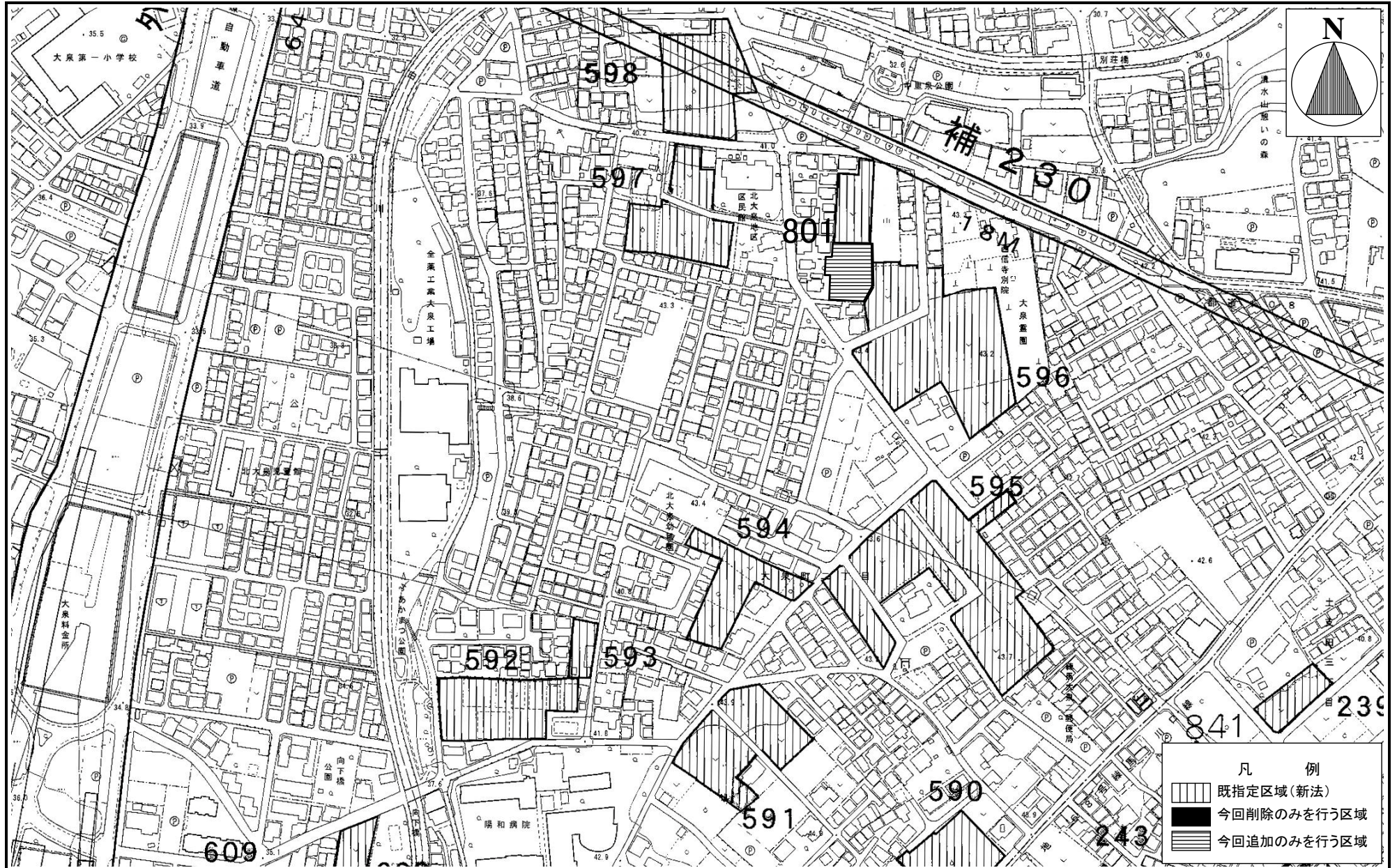
この地図は、東京都知事の承認を受けて、東京都縮尺2,500分の1の地形図(道路網図)を使用して作成したものである。
 ただし、計画線は、都市計画道路の計画図から転記したものである、無断複製を禁ず。
 (承認番号)18都市基交第127号、平成18年7月10日 18都市基街第199号、平成18年7月6日

0m 50m 100m

東京都市計画生産緑地地区計画図(練馬区決定) 原案

図面番号 地形図番号
練馬区 19/21 18-10

34



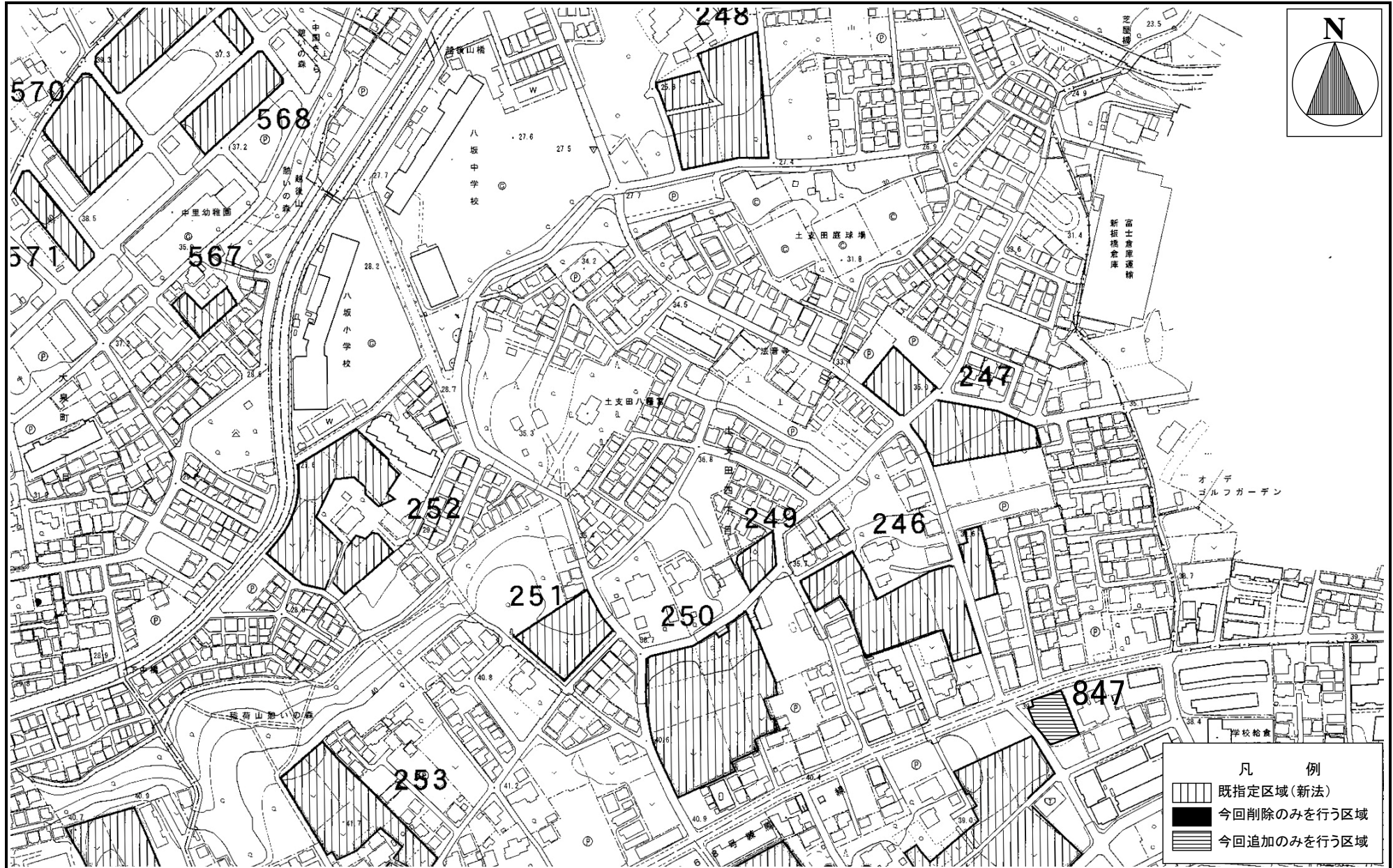
この地図は、東京都知事の承認を受けて、東京都縮尺2,500分の1の地形図(道路網図)を使用して作成したものである。
ただし、計画線は、都市計画道路の計画図から転記したものである、無断複製を禁ず。
(承認番号)18都市基交第127号、平成18年7月10日 18都市基街第199号、平成18年7月6日

0m 50m 100m

東京都市計画生産緑地地区計画図(練馬区決定) **原案**

図面番号
練馬区 20/21

地形図番号
19-6



35

この地図は、東京都知事の承認を受けて、東京都縮尺2,500分の1の地形図(道路網図)を使用して作成したものである。
ただし、計画線は、都市計画道路の計画図から転記したものである、無断複製を禁ず。
(承認番号)18都市基交第127号、平成18年7月10日 18都市基街第199号、平成18年7月6日

凡 例	
	既指定区域(新法)
	今回削除のみを行う区域
	今回追加のみを行う区域

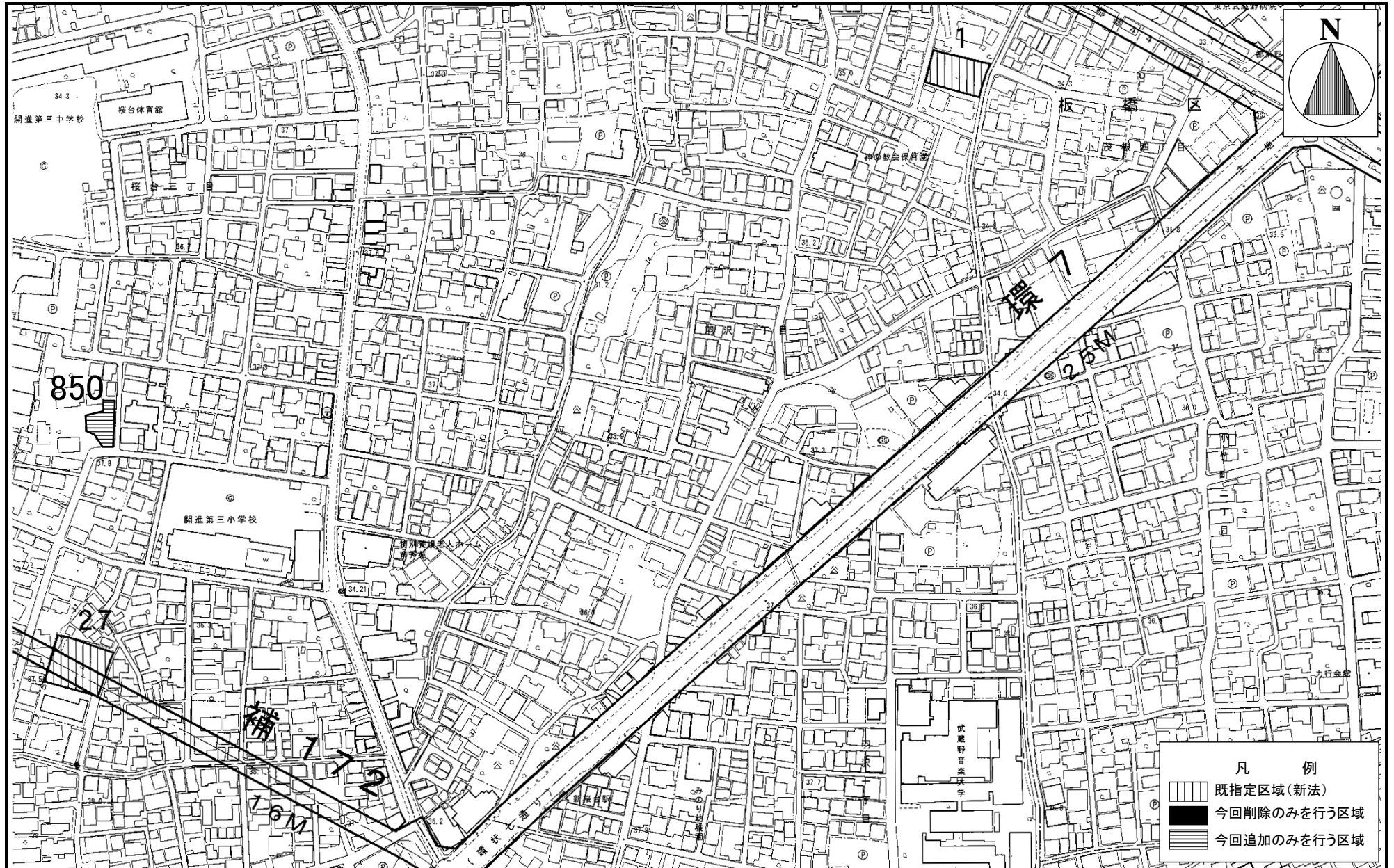
0m 50m 100m

東京都市計画生産緑地地区計画図(練馬区決定) **原案**

図面番号
練馬区 21/21

地形図番号
19-18

36



この地図は、東京都知事の承認を受けて、東京都縮尺2,500分の1の地形図(道路網図)を使用して作成したものである。
ただし、計画線は、都市計画道路の計画図から転記したものである、無断複製を禁ず。
(承認番号)18都市基交第127号、平成18年7月10日 18都市基街第199号、平成18年7月6日

