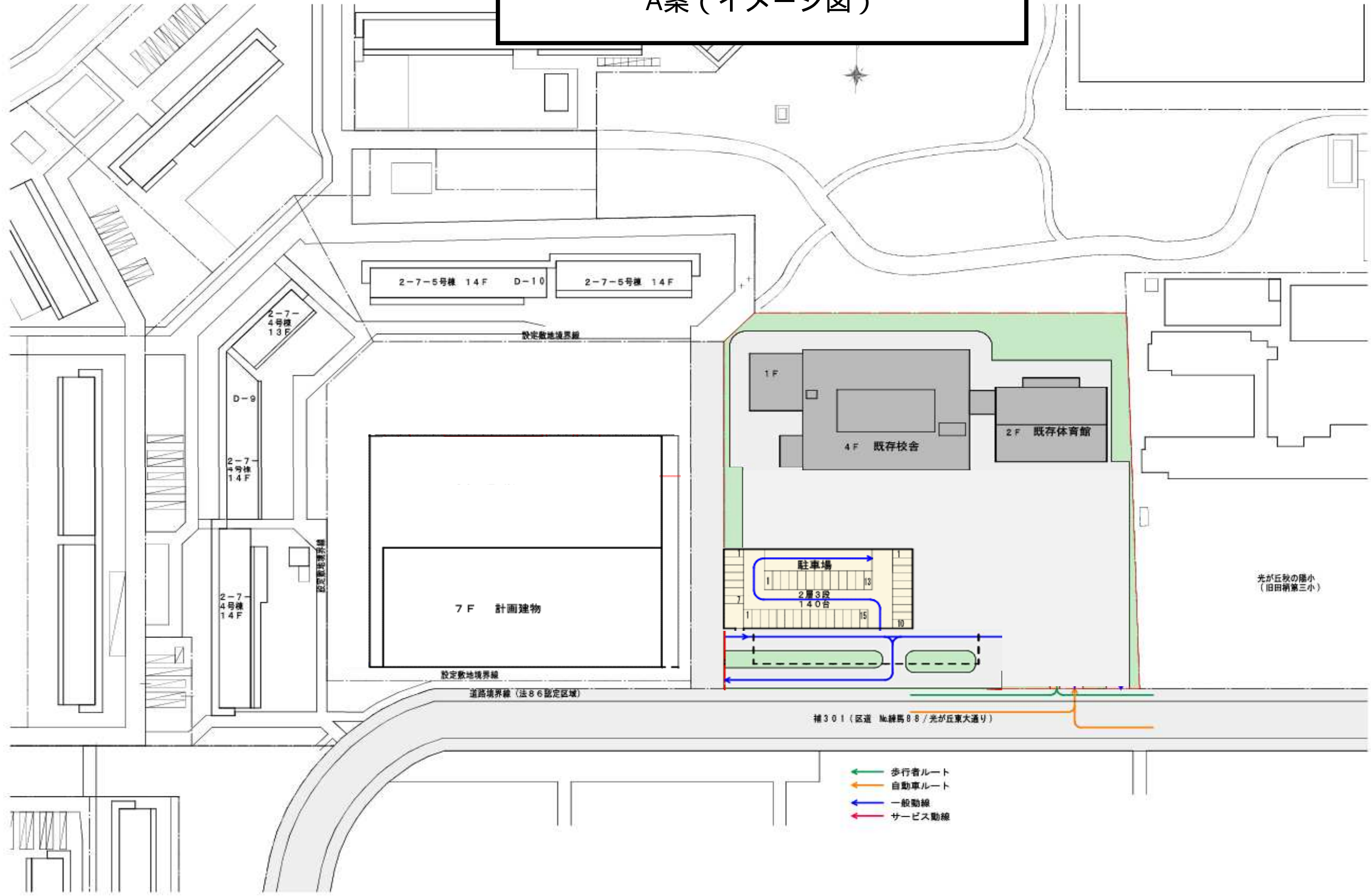
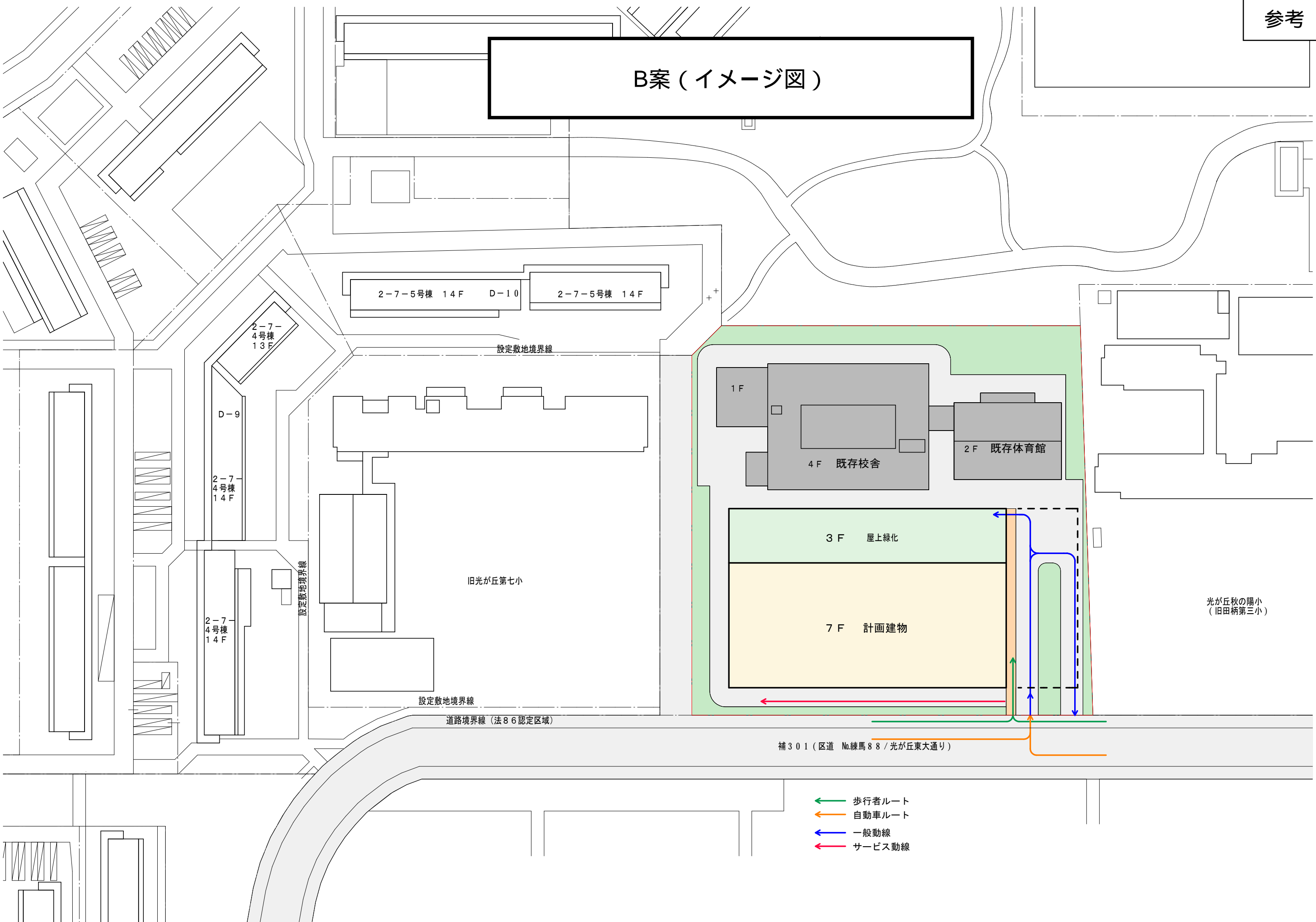


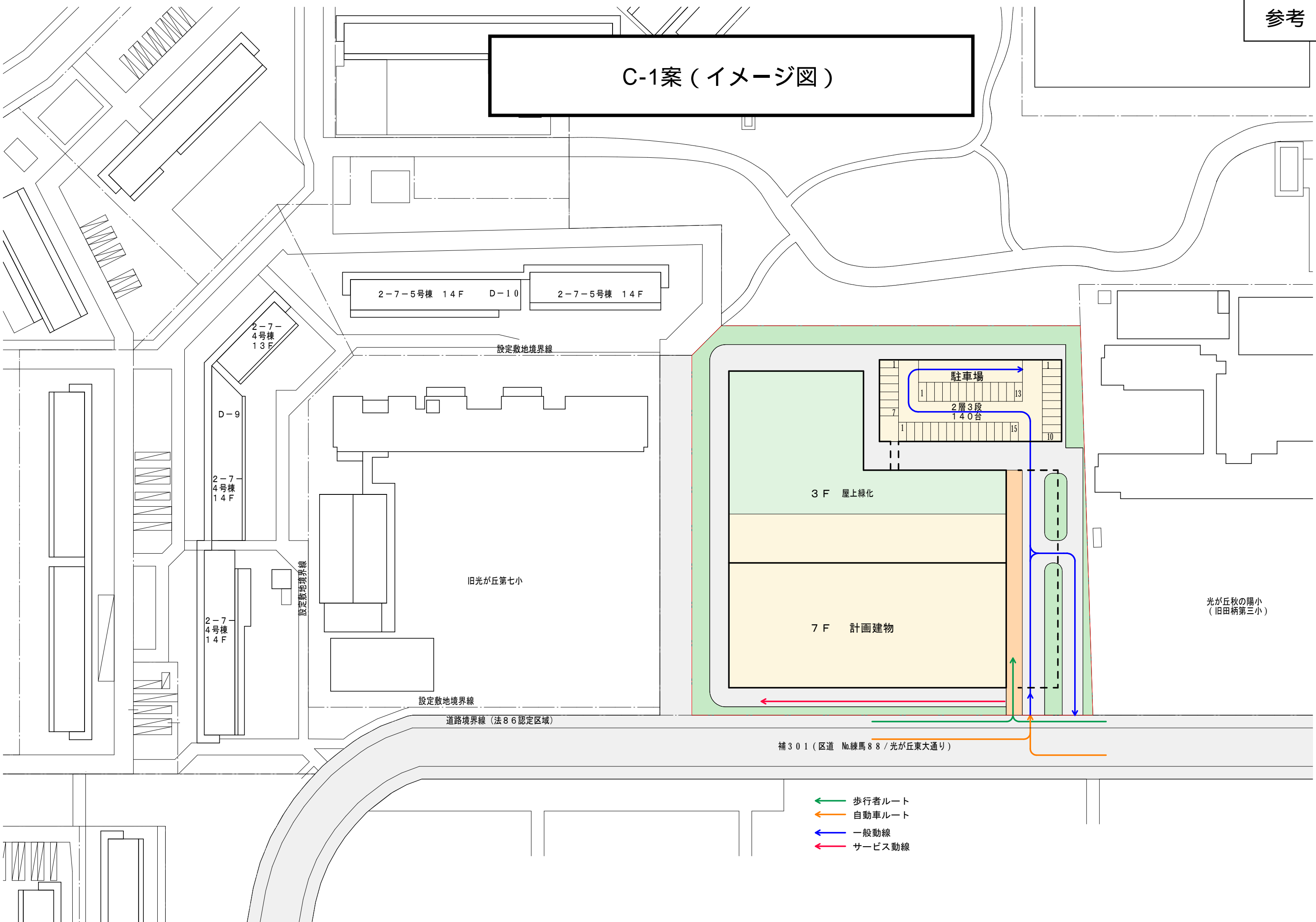
A案 (イメージ図)



B案 (イメージ図)



C-1案 (イメージ図)



2-7-5号棟 14F

D-10

2-7-5号棟 14F

2-7-4号棟 13F

設定敷地境界線

D-9

2-7-4号棟 14F

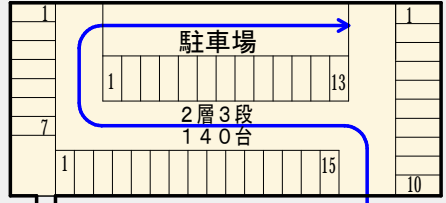
2-7-4号棟 14F

設定敷地境界線

旧光が丘第七小

設定敷地境界線

道路境界線 (法86認定区域)



3F 屋上緑化

7F 計画建物

光が丘秋の陽小 (旧田柄第三小)

補301 (区道 No.線馬88 / 光が丘東大通り)

- 歩行者ルート
- 自動車ルート
- 一般動線
- サービス動線

C-2案 (イメージ図)

