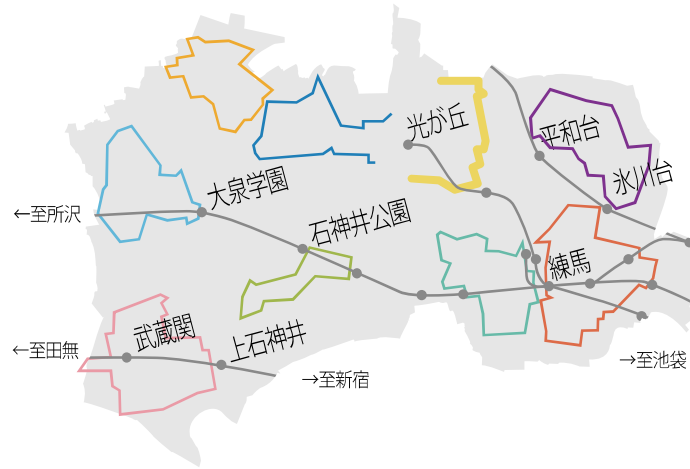


# ねりまの散歩道

「ねりまの散歩道」は、身近にある景観を楽しみながら歩く散歩道です。

まちの景観の下地となっているのは、まちの地形や歴史です。ちょっとした坂道の上下から見えるみどり等にそのまちなしさが隠れています。「歩きたくなるまち 住みつけたくなるまちねりま」に出かけてみませんか。



「とっておきの風景」(練馬区地域景観資源) アーカイブ・アルバム公開中!



「とっておきの風景」は、地域で親しまれ、今後も大切にしたい風景を区民から募集し、練馬区の景観資源として登録したものです。平成23年度から平成30年度にかけて募集を行い、様々な風景が登録されています。



「とっておきの風景」を地域別(町別)に整理し、「アーカイブ・アルバム」として区公式ホームページで公開しています。

各地域固有の魅力ある景観を是非ご覧ください。



<https://www.city.nerima.tokyo.jp/kusei/machi/keikan/>

とっておきの風景 検索



- 1 石神井公園コース
- 2 武蔵関公園コース
- 3 大泉井頭公園コース
- 4 大泉中央公園コース
- 5 清水山・稲荷山コース
- 6 豊玉・高稲荷公園コース
- 7 中村・向山庭園コース
- 8 光が丘公園コース
- 9 城北中央公園コース

令和7年(2025年)8月版

発行・編集:練馬区都市整備部都市計画課

協力:(公財)練馬区環境まちづくり公社 みどりのまちづくりセンター

## 城北中央公園コース

古くからの街と道、歴史の香りがたどよう

9

# 城北中央公園コース

古くからの街と道、歴史の香りがただよう

城北中央公園コースは、石神井川と田柄川緑道に挟まれた氷川台・平和台や北町の歴史ある街並みを巡る散歩道です。戦前の区画整理による氷川台・平和台のユニークな八角形の街区や、区内唯一の宿場町であった北町の旧跡など、多くの歴史的な景観に出会うことができます。



城北中央公園コース  
距離：約6.7km

- 凡例
- ねりまの散歩道コース
  - 📍 景観ポイント
  - 🌳 公園・緑地など
  - 🌊 池
  - 🌊 川
  - 👤 公共施設など
  - 🎓 学校
  - ⛩ 神社
  - 🏯 寺院
  - 🚻 トイレ
  - 👉👉👉 坂道 (坂の上) 👉👉👉 (坂の下)



ポイント

## 1 仲町小学校と円明院をつなぐ円明橋

円明院と仲町小学校との間を田柄川緑道が通っています。今は暗渠（フタをかけた状態）となっていますが、「円明橋」という橋の名前が残っています。この橋に向かって円明院の前を曲がると、仲町小学校の校門と校庭の景色が目の前に広がる印象的な場所です。



ポイント

## 2 東京スカイツリーのみえる坂道

田柄川緑道が川越街道に突き当たる手前の西側は高台となっています。都心の方角を眺めると、坂道の頂から東京スカイツリーを見ることができるスポットがいくつかあります。東下がりの地形ならではの光景です。



ポイント

## 3 旧川越街道の下練馬宿だった商店街

東武練馬駅の南側を通る旧川越街道沿いは、多くの店が軒を並べる商店街となっています。江戸時代、この辺りは下練馬宿という宿場町でした。




馬頭観音



下練馬の  
大山大道標



浅間神社



商店街の中には、庚申塔や馬頭観音など歴史を伝える旧跡がたくさんあります。

ポイント

## 4 みどり豊かな田柄川緑道


田柄川緑道は、ソメイヨシノやモミジなどの樹木や地元住民が管理している花壇など四季折々のみどりが楽しめる散歩道です。



ポイント

## 5 畑の中の水路敷

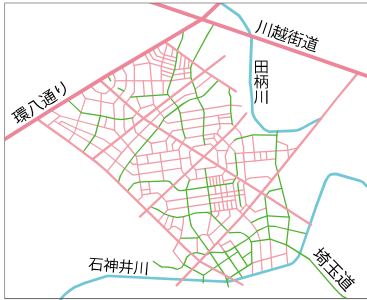
所々に農地がある平和台のまちを歩くと、水路敷きが農地を真ん中から二分している場所に出会えます。区内でも数少ない、農地をぐるりと360度見渡しながらか散歩が楽しめる道です。



ポイント

## 6 八角形の区画整理

平和台・氷川台は、戦前に区画整理が行われた地区です。斜めに通る川越街道と環八通りなどの幹線道路に対して、生活道路を東西南北の方位に合わせた結果、交差点部分が八角形の特徴的な街区となりました。さらに、旧道の位置を極力踏襲しながら区画割りがされました。

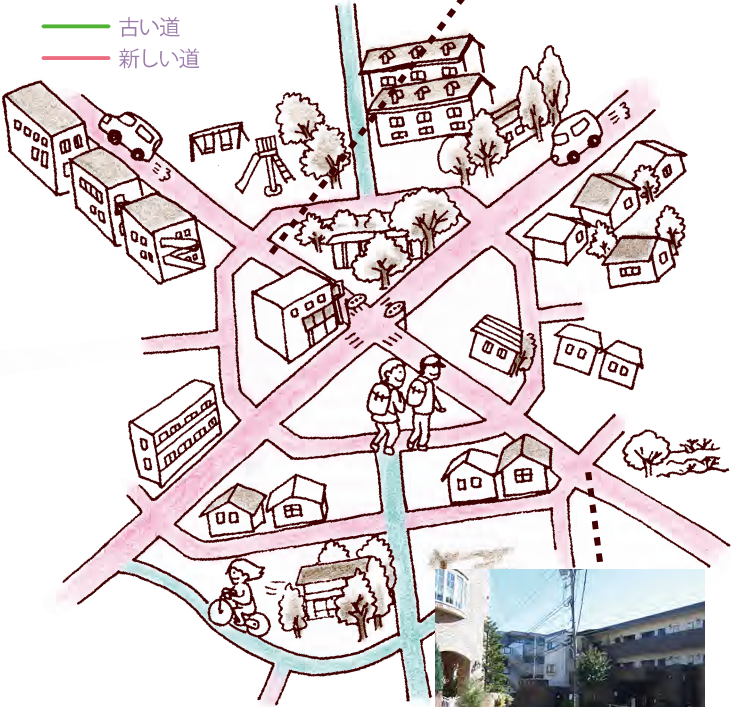


まっすぐ延びる見通しのよい街路の景観



古い道と新しい道が組み合わさって八角形街路ができています。

— 古い道  
— 新しい道



ぐるっと廻れる見通せない街路の景観

ポイント

## 7 ひばりヶ丘睦会の路地空間

氷川台商店会の周辺は、区画整理の直後に開発された歴史ある住宅地です。月島などと同じ時期の開発にあたり、路地が縦横に延びた住宅地は、親密な雰囲気醸し出す空間となっています。



ポイント

## 8 埼玉道の曲がった旧道と区画整理のまっすぐな道

区画整理で踏襲された旧道の一つが、練馬から戸田へ抜ける埼玉道です。曲がりくねった旧道が区画整理のまっすぐな道と交差する部分には、調整のためちょっとした広場状のふくらみがあります。



広場状になった交差点

ポイント

## 9 石神井川とつながる城北中央公園

石神井川沿いの遊歩道を川下に向かって進むと、城北中央公園の園路があります。緩やかに上る斜面地に広がるみどりが、公園の奥へと誘っているかのようです。



旧道がまがりくねっているのは、そのほうが坂王のほりやすいからなんだねー。