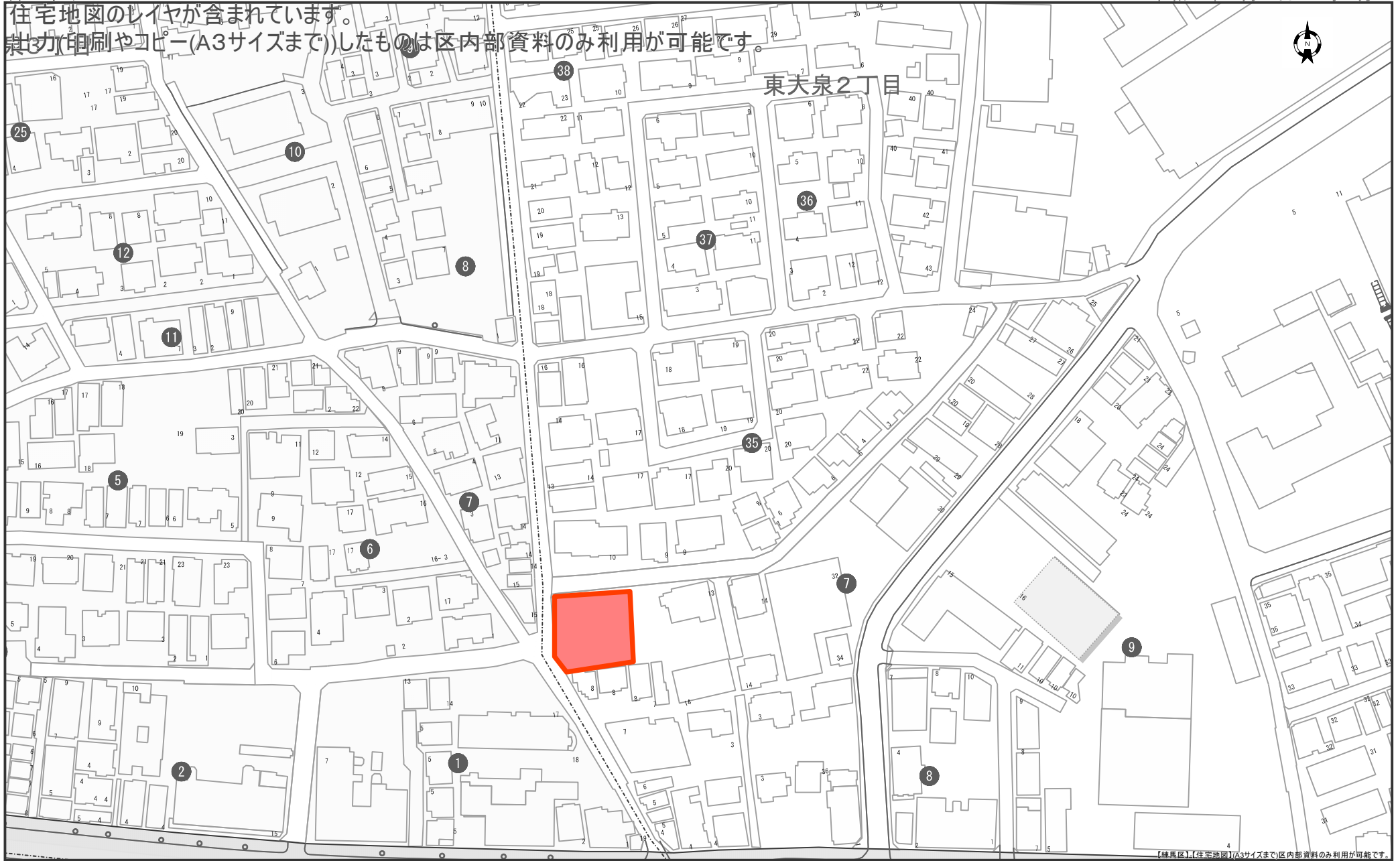



No.1 東京都練馬区東大泉二丁目962番1、962番13



OutputLogID=3da22cf5-7298-4ac1-9acb-3d22d41c28c3()

【背景図】 - 【練馬区管内図(005)】 この背景の練馬区管内図の著作権は練馬区が有しています
【背景図】 - 【練馬区基本図(006)】 この地図は、練馬区作成の2500分の1練馬区基本図を使用したものである。(承認番号) (MRT計画第05-120号)
【背景図】 - 【東京部地形図】 この地図は、東京部縮尺は、500分の1地形図を利用して作成したものである。(承認番号) (MRT計画第05-120号)
【背景図】 - 【国土地理院地形図】 この地図の作成に当たっては、国土地理院長の承認を得て、同院発行の数値地図25000(地図画像)、数値地図25000(空間データ基盤)、数値地図2500(空間データ基盤)及び数値地図50mメッシュ(標高)を使用したものである
【背景図】 - 【国土地理院地形図】 - 【地図画像】 この地図は、国土地理院長の承認を得て、同院発行の数値地図25000(地図画像)を複製したものである(承認番号:平18総発第370号)

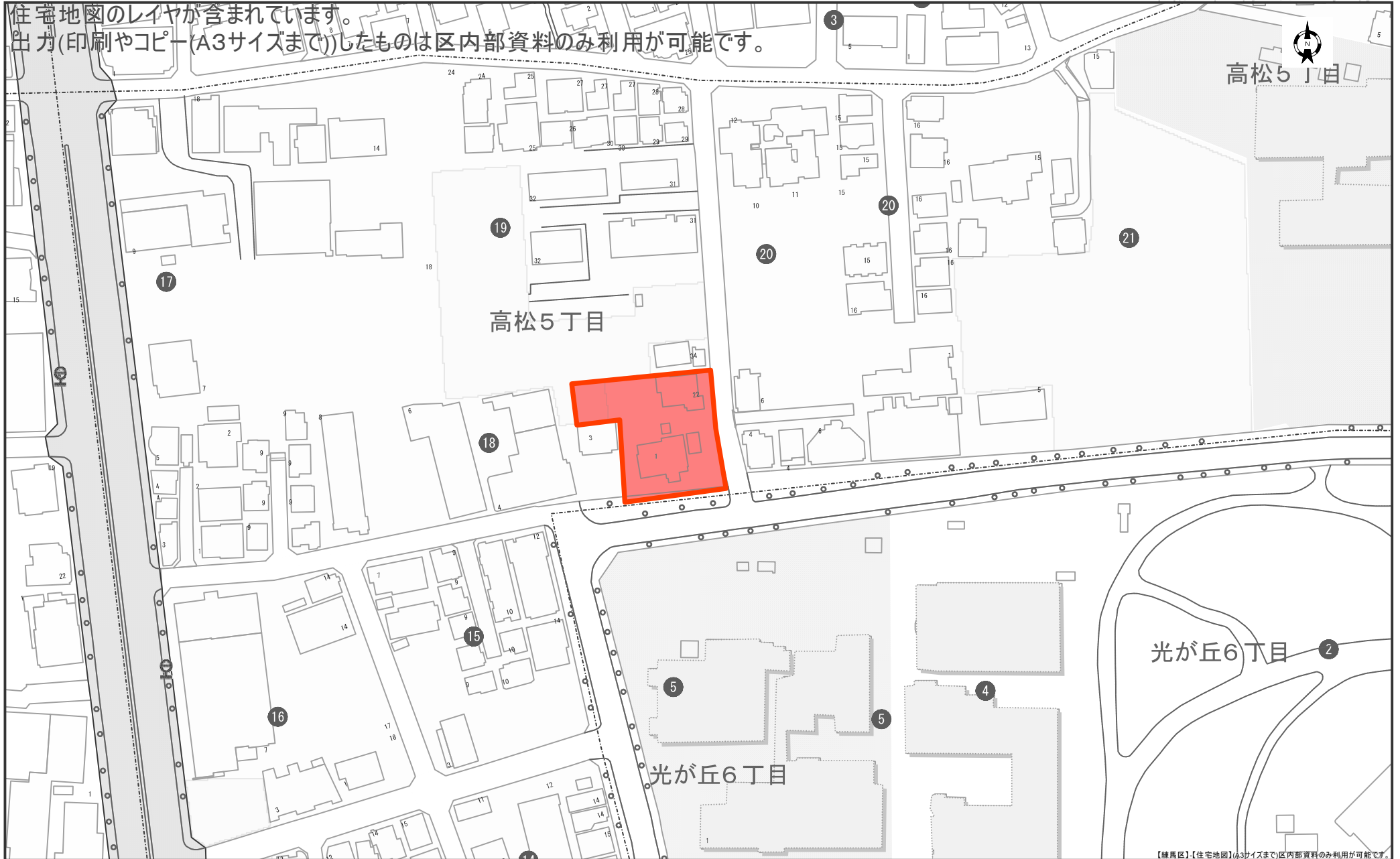


【航空写真(811年)】 この地図の作成に当たっては、国土地理院長の承認を得て、同院発行の数値地図50mメッシュ(標高)を使用した。(承認番号) 平25特使、第806号
この航空写真は、国土地理院長の承認を得て、同院撮影の航空写真を使用した。(承認番号) 平25特使、第806号
【航空写真(822~89年)】 この航空写真は、国土地理院長の承認を得て、同院及び米軍撮影の航空写真を使用したものである。(承認番号) 平18総発第945号
【航空写真(013~03年)】 この背景の航空写真の著作権は練馬区が有しています
【都市計画】 - 【住居地区(003)】 (承認番号) 4都町基街第230号、令和4年11月16日
【都市計画】 - 【都市計画(003)】 (承認番号) 4都町基街第230号、令和4年11月16日
【都市計画】 - 【都市計画(003)】 (承認番号) 4都町基街第230号、令和4年11月16日

【練馬区】(住宅地図)(A3サイズまで)区内部資料のみ利用が可能です。

No. 2 東京都練馬区高松五丁目4751番2外

住宅地図のレイヤが含まれています。
出力(印刷やコピー(A3サイズまで))したものは区内部資料のみ利用が可能です。



OutputLogID=6e8812fe-7a2f-4bd4-823f-5875e0642f3()

【背景図】 - 【練馬区管内図(005)】 この背景の練馬区管内図の著作権は練馬区が有しています
 【背景図】 - 【練馬区基本図(026)】 この地図は、練馬区作成の2500分の1練馬区基本図を使用したものである。
 【背景図】 - 【東京都地形図】 この地図は、東京都縮尺2,500分の1地形図を利用して作成したものである。(承認番号) (昭利許第05-120号)
 【背景図】 - 【国土地理院地形図】 この地図の作成に当たっては、国土地理院長の承認を得て、同院発行の数値地図25000(地図画像)、数値地図25000(空間データ基盤)、数値地図500(空間データ基盤)及び数値地図50mメッシュ(標高)を使用したものである
 【背景図】 - 【国土地理院地形図】 - 【地図画像】 この地図は、国土地理院長の承認を得て、同院発行の数値地図25000(地図画像)を複製したものである(承認番号:平18総発第370号)



【練馬区】-【住宅地図】(A3サイズまで)区内部資料のみ利用が可能です。
 【航空写真(811年)】 この地図の作成に当たっては、国土地理院長の承認を得て、同院発行の数値地図50mメッシュ(標高)を使用した。
 (承認番号) 平25情使_第806号。
 この空中写真は、国土地理院長の承認を得て、同院撮影の空中写真を使用した。(承認番号) 平25情使_第856号。
 【航空写真(822~89年)】 この空中写真は、国土地理院長の承認を得て、同院及び米軍撮影の空中写真を使用したものである。
 (承認番号) 平18総発第945号。
 【航空写真(913~93年)】 この背景の航空写真の著作権は練馬区が有しています
 (承認番号) 【住居表示(003)】 (承認番号) 4都庁基衛第230号、令和4年11月16日
 【都市計画】 - 【都市計画図(003)】 (承認番号) 4都庁基衛第230号、令和4年11月16日
 【都市計画】 - 【都市計画図(003)】 (承認番号) 4都庁基衛第230号、令和4年11月16日

No. 3 東京都練馬区田柄五丁目5326番13外

住宅地図のレイヤが含まれています。
出力(印刷やコピー(A3サイズまで))したものは区内部資料のみ利用が可能です。



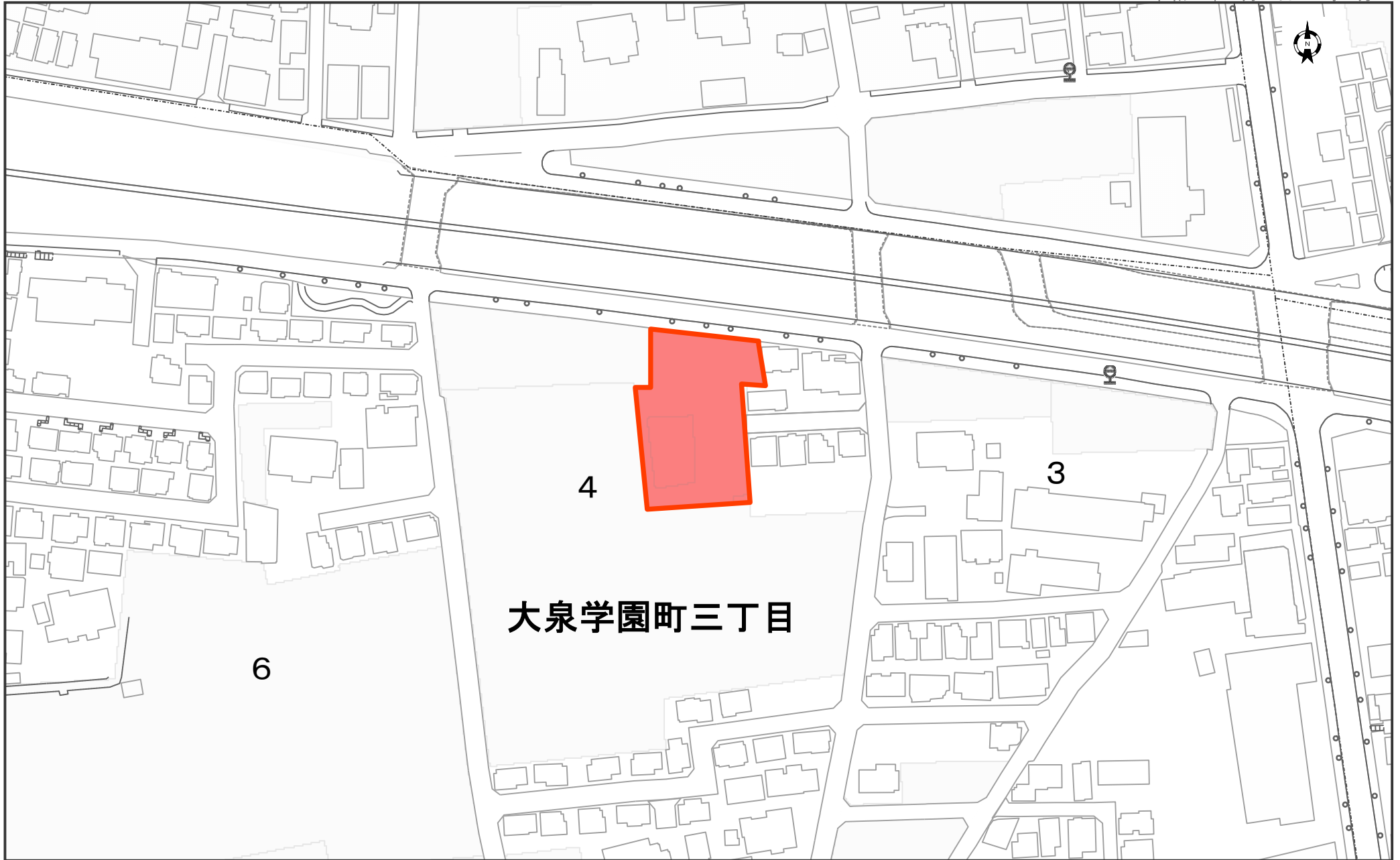
OutputLogID=165767e7-c292-4d24-bc11-471a585662e00

【背景図】 - 【練馬区管内図(005)】 この背景の練馬区管内図の著作権は練馬区が有しています
【背景図】 - 【練馬区基本図(026)】 この地図は、練馬区作成の2500分の1練馬区基本図を使用したものである。(承認番号) (国測院第05-120号)
【背景図】 - 【東京都地形図】 この地形図は、東京都縮尺2,500分の1地形図を利用して作成したものである。(承認番号) (国測院第05-120号)
【背景図】 - 【国土地理院地形図】 この地図の作成に当たっては、国土地理院長の承認を得て、同院発行の数値地図25000(地図画像)、数値地図25000(空間データ基盤)、数値地図2500(空間データ基盤)及び数値地図50mメッシュ(標高)を使用しているものである
【背景図】 - 【国土地理院地形図】 - 【地図画像】 この地図は、国土地理院長の承認を得て、同院発行の数値地図25000(地図画像)を複製したものである(承認番号:平18総発第370号)



【練馬区】-【住宅地図】(A3サイズまで)区内部資料のみ利用が可能です。
【航空写真(811年)】 この地図の作成に当たっては、国土地理院長の承認を得て、同院発行の数値地図50mメッシュ(標高)を使用した。(承認番号) 平25特使、第806号。
この空中写真は、国土地理院長の承認を得て、同院撮影の空中写真を使用した。(承認番号) 平25特使、第856号。
【航空写真(822~89年)】 この空中写真は、国土地理院長の承認を得て、同院及び米軍撮影の空中写真を使用したものである。(承認番号) 平18総発第455号。
【航空写真(013~03年)】 この世界の航空写真の著作権は練馬区が有しています
【都市計画】 - 【住居計画(002)】 (承認番号) 4都市計画第230号、令和4年11月16日
【都市計画】 - 【都市計画(003)】 (承認番号) 4都市計画第230号、令和4年11月16日
【都市計画】 - 【都市計画(008)】 (承認番号) 4都市計画第230号、令和4年11月16日

No. 4 東京都練馬区大泉学園町三丁目2735番 1



OutputLogID=1bf1703e-8c28-40ca-b11b-743af94b900

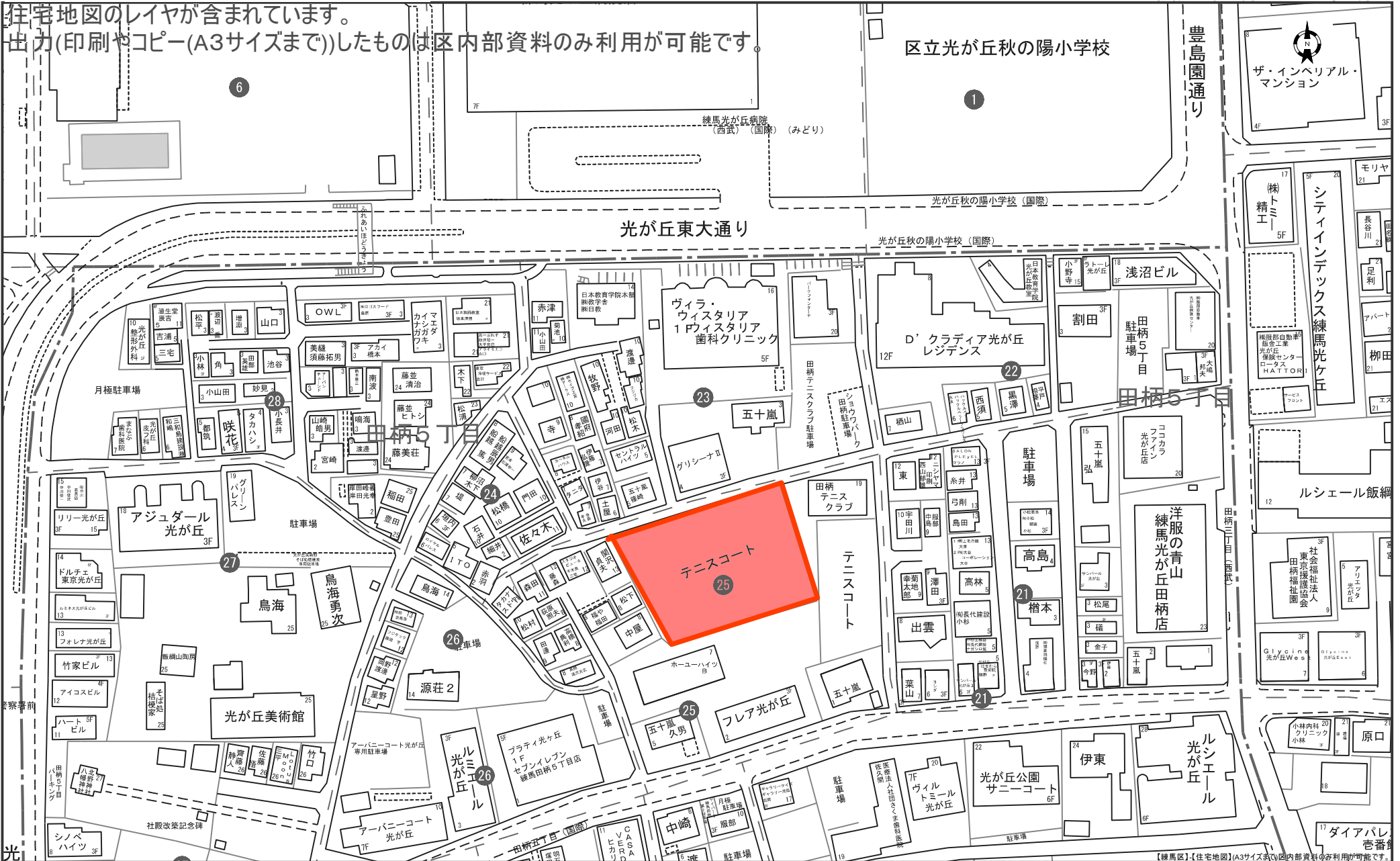
【背景図】 - 【練馬区管内図(005)】 この背景の練馬区管内図の著作権は練馬区が有しています
【背景図】 - 【練馬区基本図(026)】 この地図は、練馬区作成の2500分の1練馬区基本図を使用したものである。
【背景図】 - 【東京都地形図】 この地図は、東京都縮尺2,500分の1地形図を利用して作成したものである。(承認番号) (国測院第05-120号)
【背景図】 - 【国土地理院地形図】 この地図の作成に当たっては、国土地理院長の承認を得て、同院発行の数値地図25000(地図画像)、数値地図25000(空間データ基盤)、数値地図2500(空間データ基盤)及び数値地図50mメッシュ(標高)を使用したものである
【背景図】 - 【国土地理院地形図】 - 【地図画像】 この地図は、国土地理院長の承認を得て、同院発行の数値地図25000(地図画像)を複製したものである(承認番号:平18総発第370号)

0 45m 1/1500

【航空写真(811年)】 この地図の作成に当たっては、国土地理院長の承認を得て、同院発行の数値地図50mメッシュ(標高)を使用した。(承認番号) 平25特使、第806号。
この航空写真は、国土地理院長の承認を得て、同院撮影の航空写真を使用した。(承認番号) 平25特使、第856号。
【航空写真(822~89年)】 この航空写真は、国土地理院長の承認を得て、同院及び米軍撮影の航空写真を使用したものである。(承認番号) 平18総発第945号。
【航空写真(013~03年)】 この背景の航空写真の著作権は練馬区が有しています
【都市計画】 - 【道路網図(003)】 (承認番号) 4都市基幹第230号、令和4年11月16日
【都市計画】 - 【都市計画鉄道(003)】 (承認番号) 4都市基幹第230号、令和4年11月16日

No. 6 東京都練馬区田柄五丁目5326番12外

住宅地図のレイヤが含まれています。
出力(印刷やコピー(A3サイズまで))したものは区内部資料のみ利用が可能です。



OutputLogID=6887ha43-087a-17d9-bb29-8e6355bb5490

【背景図】練馬区管内図(005) この背景の練馬区管内図の著作権は練馬区が有しています
 【背景図】練馬区基本図(026) この地図は、練馬区作成の2500分の1練馬区基本図を使用したものである。(承認番号) (国測院第95-120号)
 【背景図】東京都地形図 この地図は、東京都縮尺2,500分の1地形図を利用して作成したものである。(承認番号) (国測院第95-120号)
 【背景図】国土地理院地形図 この地図の作成に当たっては、国土地理院長の承認を得て、同院発行の数値地図2500(地図画像)、数値地図2500(空間データ基盤)、数値地図2500(空間データ基盤)及び数値地図50mメッシュ(標高)を使用したものである
 【背景図】【国土地理院地形図】この地図は、国土地理院長の承認を得て、同院発行の数値地図2500(地図画像)を複製したものである(承認番号)平18総研第370号



【航空写真(811年)】この地図の作成に当たっては、国土地理院長の承認を得て、同院発行の数値地図50mメッシュ(標高)を使用した。(承認番号)平25指使、第806号
 この航空写真は、国土地理院長の承認を得て、同院撮影の航空写真を使用した。(承認番号)平25指使、第806号
 【航空写真(822~89年)】この航空写真は、国土地理院長の承認を得て、同院及び米軍撮影の航空写真を使用したものである。(承認番号)平18総研第45号
 【航空写真(010~02年)】この背景の航空写真の著作権は練馬区が有しています
 【航空写真(003)】(承認番号)4都庁第230号、令和4年11月16日
 【都市計画】-【都市計画(003)】(承認番号)4都庁第230号、令和4年11月16日
 【都市計画】-【都市計画(003)】(承認番号)4都庁第230号、令和4年11月16日

【練馬区】(住宅地図)(A3サイズまで)区内部資料のみ利用が可能です。