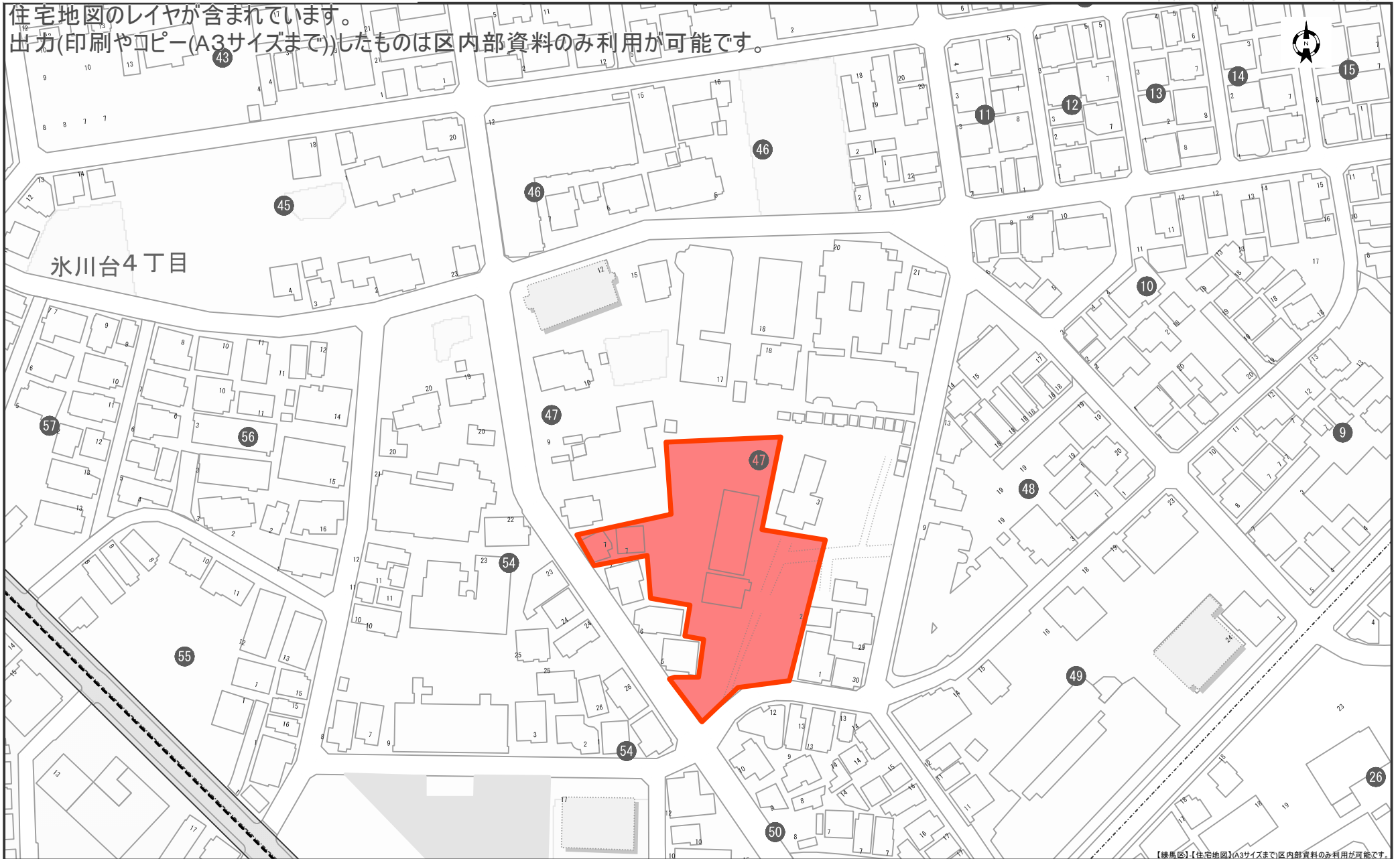


No. 3 東京都練馬区氷川台四丁目47番3号

住宅地図のレイヤが含まれています。
出力(印刷やコピー(A3サイズまで))したものは区内部資料のみ利用が可能です。



OutputLogID:3339765-3421-12f8-b7d0-7f53a0e07a21()

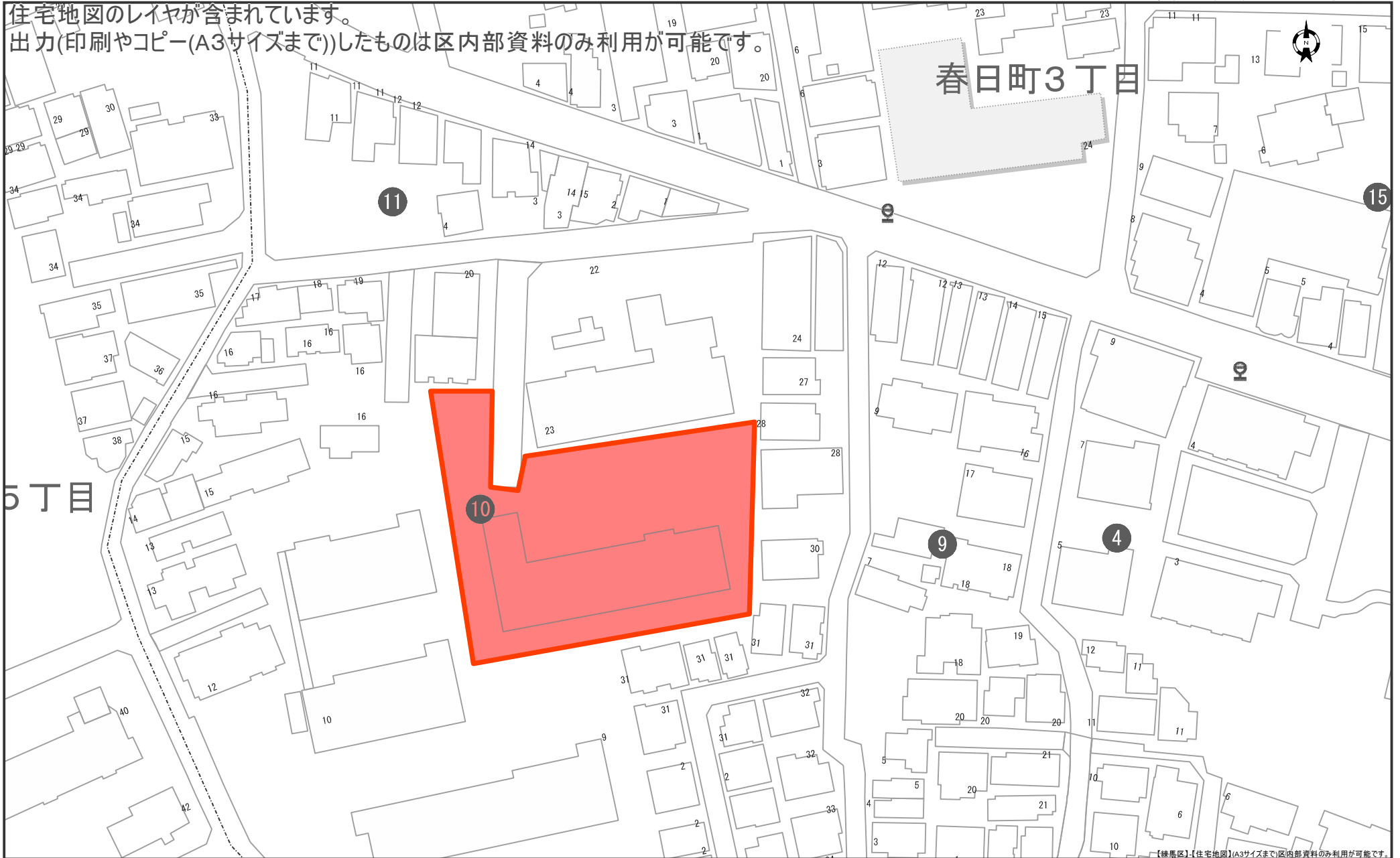
【背景図】 - 【練馬区管内図 (R05)】 この背景の練馬区管内図の著作権は練馬区が有しています
【背景図】 - 【練馬区基本図 (R06)】 この地図は、練馬区作成の2500分の1練馬区基本図を使用したものである。(承認番号) (MIS)第1005-120号
【背景図】 - 【東京都地形図】 この地図は、東京都縮尺2,500分の1地形図を利用して作成したものである。(承認番号) (MIS)第1005-120号
【背景図】 - 【国土地理院地形図】 この地図の作成に当たっては、国土地理院長の承認を得て、同院発行の数値地図2500(地図画像)、数値地図2500(空間データ基盤)、数値地図2500(空間データ基盤)及び数値地図50mメッシュ(標高)を使用したものである
【承認番号】:平18総発第545号
【背景図】 - 【国土地理院地形図】 - 【地図画像】 この地図は、国土地理院長の承認を得て、同院発行の数値地図2500(地図画像)を複製したものである(承認番号:平18総発第970号)

0 45m 1/1500

【練馬区】(住宅地図)(A3サイズまで)区内部資料のみ利用が可能です。
【航空写真 (S11年)】 この地図の作成に当たっては、国土地理院長の承認を得て、同院発行の数値地図50mメッシュ(標高)を使用した。(承認番号) 平25増発 第856号
この航空写真、国土地理院長の承認を得て、同院撮影の空中写真を使用した。(承認番号) 平25増発 第856号
【航空写真 (S22~H9年)】 この空中写真は、国土地理院長の承認を得て、同院及び米軍撮影の空中写真を使用したものである。(承認番号) 平18総発第545号
【航空写真 (H13~H30年)】 この航空写真は著作権は練馬区が有しています
【都市計画】 - 【街路網図 (R03)】 (承認番号) 4都府基第230号、令和4年11月16日
【都市計画】 - 【都市計画道路 (R03)】 (承認番号) 4都府基交第50号、令和4年11月11日

No. 6 東京都練馬区春日町三丁目2016番1、2016番12

住宅地図のレイヤが含まれています。
出力(印刷やコピー(A3サイズまで))したものは区内部資料のみ利用が可能です。



OutputLogID=63972a08-9896-4793-97a3-2c1ab3225881()

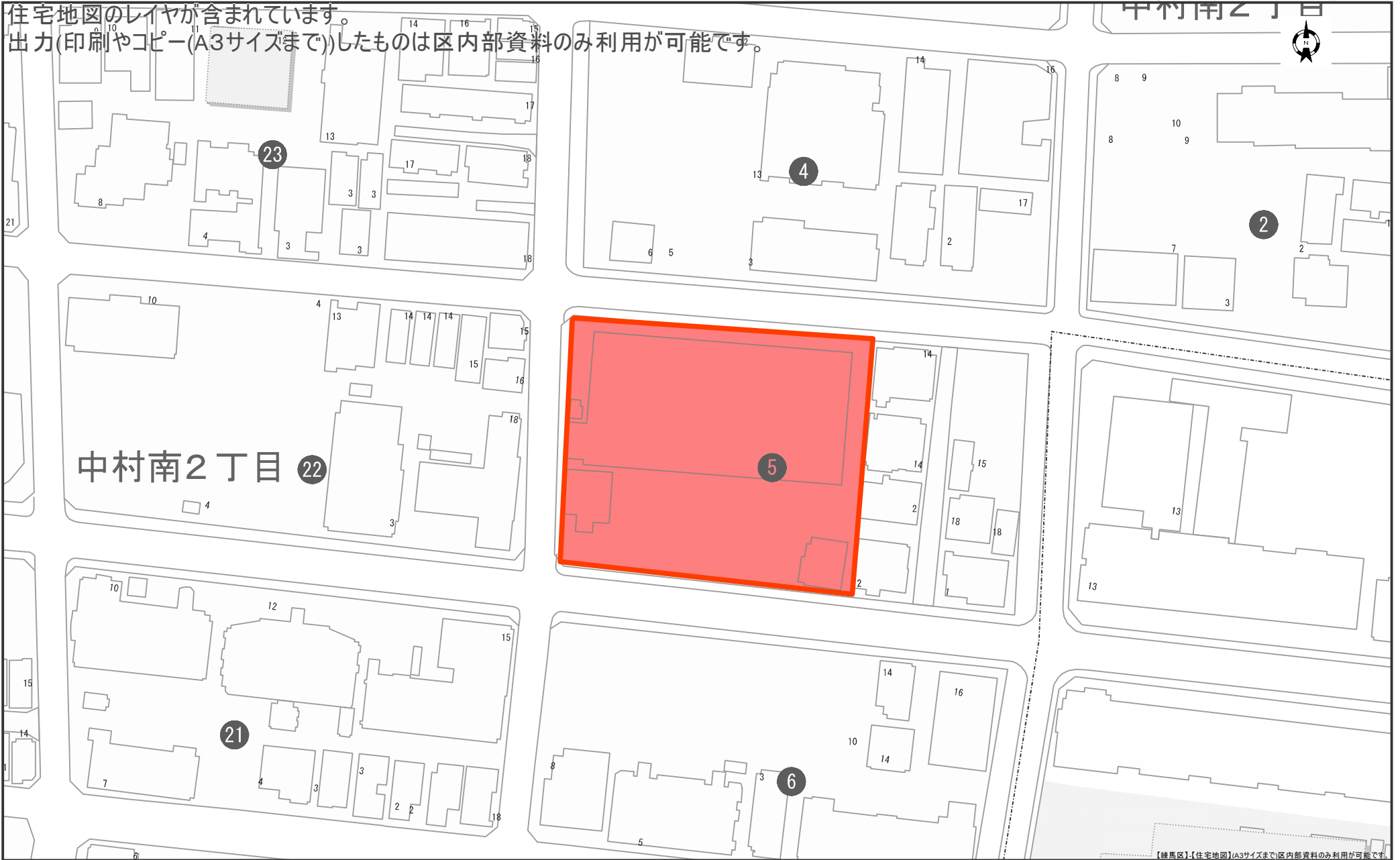
【背景図】 - 【練馬区管内図 (R05)】 この界員の練馬区管内図の著作権は練馬区が有しています
【背景図】 - 【練馬区基本図 (R06)】 この地図は、練馬区作成の2500分の1練馬区基本図を使用したものである。(承認番号) (MIT)許第05-120号
【背景図】 - 【東京都地形図】 この地図は、東京都庁作成の2,500分の1地形図を利用して作成したものである。(承認番号) (MIT)許第05-120号
【背景図】 - 【国土地理院地形図】 この地図の作成に当たっては、国土地理院長の承認を得て、同院発行の数値地図2500(地図画像)、数値地図2500(空間データ基盤)、数値地図2500(空間データ基盤)及び数値地図50mメッシュ(標高)を使用したものである
【承認番号】: 平18総発第545号
【背景図】 - 【国土地理院地形図】 - 【地図画像】 この地図は、国土地理院長の承認を得て、同院発行の数値地図2500(地図画像)を複製したものである(承認番号: 平18総発第970号)



【練馬区】(住宅地図)(A3サイズまで)区内部資料のみ利用が可能です。
【航空写真 (S11年)】 この地図の作成に当たっては、国土地理院長の承認を得て、同院発行の数値地図50mメッシュ(標高)を使用した。(承認番号) 平25増使_第856号
この航空写真、国土地理院長の承認を得て、同院撮影の空中写真を使用した。(承認番号) 平25増使_第856号
【航空写真 (S22~H9年)】 この航空写真は、国土地理院長の承認を得て、同院及び米軍機師の空中写真を使用したものである。(承認番号) 平18総発第545号
【航空写真 (H13~H30年)】 この航空写真の著作権は練馬区が有しています
【都市計画】 - 【街路網図 (R03)】 (承認番号) 4都府基街第230号、令和4年11月16日
【都市計画】 - 【都市計画道路 (R03)】 (承認番号) 4都府基交第50号、令和4年11月16日

No. 7 東京都練馬区中村南二丁目5番2号

住宅地図のレイヤが含まれています。
出力(印刷やコピー(A3サイズまで))したものは区内部資料のみ利用が可能です。



OutputLogID=fce116ca-c509-1aba-8c2b-a061dea167310

【背景図】 - 【練馬区管内図(R05)】 この管内の練馬区管内図の著作権は練馬区が有しています
 【背景図】 - 【練馬区基本図(R20)】 この地図は、練馬区作成の2500分の1練馬区基本図を使用したものである。(承認番号) (MIT)第05-120号
 【背景図】 - 【東京都地形図】 この地図は、東京都増大2,500分の1地形図を利用して作成したものである。(承認番号) (MIT)第05-120号
 【背景図】 - 【国土地理院地形図】 この地図の作成に当たっては、国土地理院長の承認を得て、同院発行の数値地図25000(地図画像)、数値地図25000(空間データ基盤)、数値地図2500(空間データ基盤)及び数値地図50mメッシュ(標高)を使用したものである
 【承認番号】:平18総使第545号
 【背景図】 - 【国土地理院地形図】 - 【地図画像】 この地図は、国土地理院長の承認を得て、同院発行の数値地図25000(地図画像)を複製したものである(承認番号:平18総使第970号)

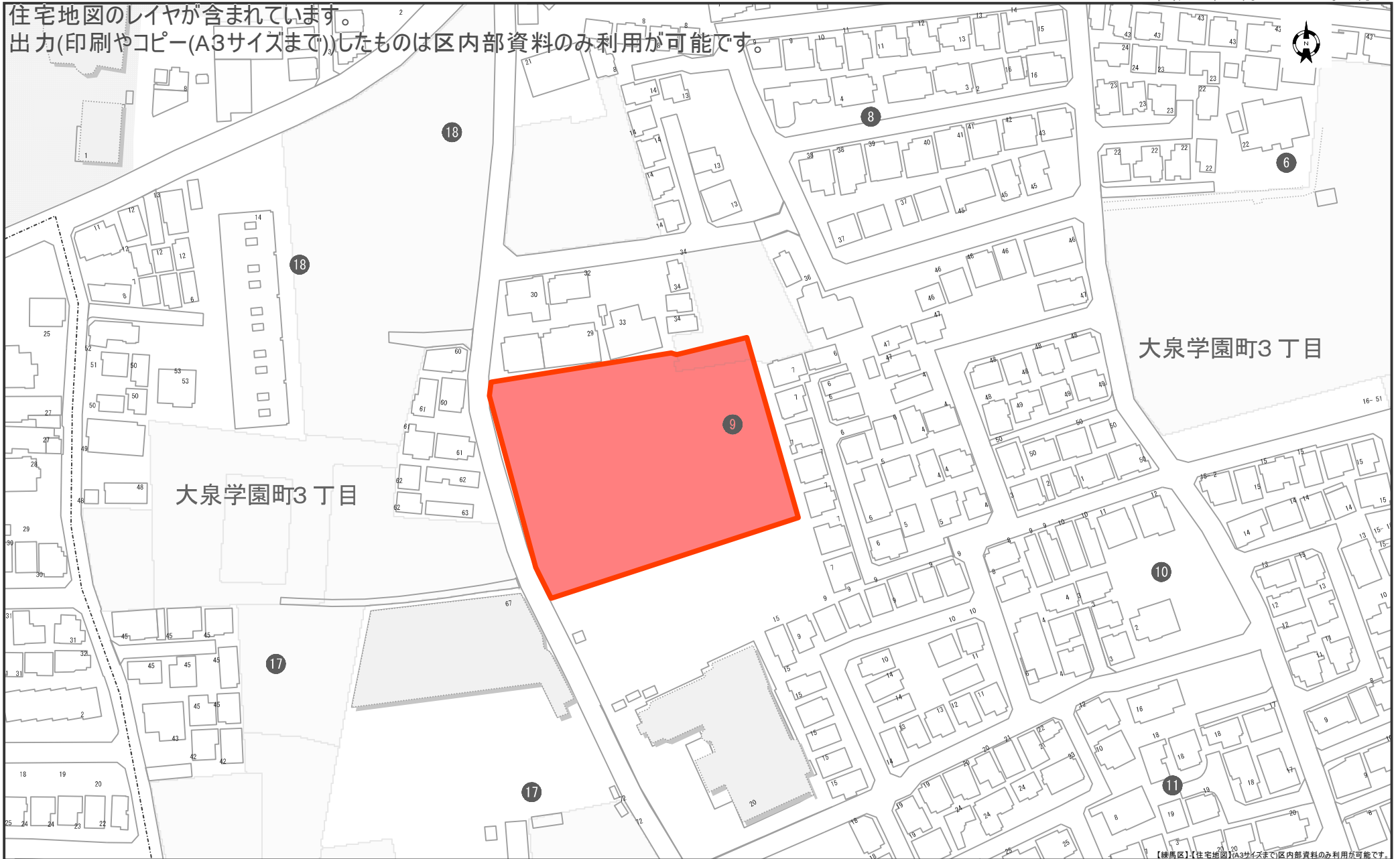


【航空写真(S11年)】 この地図の作成に当たっては、国土地理院長の承認を得て、同院発行の数値地図50mメッシュ(標高)を使用した。(承認番号) 平25増使_第856号
 この航空写真は、国土地理院長の承認を得て、同院撮影の空中写真を使用した。(承認番号) 平25増使_第856号
 【航空写真(S22~H9年)】 この航空写真は、国土地理院長の承認を得て、同院及び米軍撮影の空中写真を使用したものである。(承認番号) 平18総使第545号
 【航空写真(H13~H30年)】 この航空写真は、国土地理院長の承認を得て、同院及び米軍撮影の空中写真を使用したものである。(承認番号) 平18総使第545号
 【都市計画】 - 【都市計画図(R03)】 (承認番号) 4都府基街第230号、令和4年11月16日
 【都市計画】 - 【都市計画図(R03)】 (承認番号) 4都府基街第230号、令和4年11月16日
 【都市計画】 - 【都市計画図(R03)】 (承認番号) 4都府基街第230号、令和4年11月16日

【練馬区】-(住宅地図)(A3サイズまで)区内部資料のみ利用が可能です。

No. 10 東京都練馬区大泉学園三丁目2525番1外

住宅地図のレイヤが含まれています。
出力(印刷やコピー(A3サイズまで))したものは区内部資料のみ利用が可能です。



OutputLogID=63de543-7c19-101d-a164-98ee99f38e5f

【背景図】 - 【練馬区管内図(R05)】 この界員の練馬区管内図の著作権は練馬区が有しています
【背景図】 - 【練馬区基本図(R26)】 この地図は、練馬区作成の2500分の1練馬区基本図を使用したものである。(承認番号) (MITI許第05-120号)
【背景図】 - 【東京都地形図】 この地図は、東京都庁で2,500分の1地形図を利用して作成したものである。(承認番号) (MITI許第05-120号)
【背景図】 - 【国土地理院地形図】 この地図の作成に当たっては、国土地理院長の承認を得て、同院発行の数値地図25000(地図画像)、数値地図25000(空間データ基盤)、数値地図2500(空間データ基盤)及び数値地図50mメッシュ(標高)を使用したものである
【承認番号】平18総発第545号
【背景図】 - 【国土地理院地形図】 - 【地図画像】 この地図は、国土地理院長の承認を得て、同院発行の数値地図25000(地図画像)を複製したものである(承認番号:平18総発第970号)

0 45m 1/1500

【練馬区】-【住宅地図】(A3サイズまで)区内部資料のみ利用が可能です。
【航空写真(811年)】 この地図の作成に当たっては、国土地理院長の承認を得て、同院発行の数値地図50mメッシュ(標高)を使用した。(承認番号) 平25特発 第856号
この航空写真、国土地理院長の承認を得て、同院撮影の航空写真を使用した。(承認番号) 平25特発 第856号
【航空写真(822~894年)】 この航空写真は、国土地理院長の承認を得て、同院及び民間業者の航空写真を使用したものである。(承認番号) 平18総発第545号
【航空写真(913~935年)】 この航空写真は、国土地理院長の承認を得て、同院及び民間業者の航空写真を使用したものである。(承認番号) 平18総発第545号
【都市計画】 - 【街路地図(R03)】 (承認番号) 4都府基街第230号、令和4年11月16日
【都市計画】 - 【都市計画道路(R03)】 (承認番号) 4都府基交第50号、令和4年11月16日